

近代中國史料叢刊續編第八輯  
沈雲龍主編

瀛寰考略

徐繼畲撰

文海出版社  
有限公司印行

瀛環考畧 卷上



## 瀛環考略二卷

清徐繼畲撰 清道光二十四年手稿本 行書

著者道光甲辰序略云：「道光癸卯冬，余以通商事久駐廈門，米利堅人雅稗理者，西士淹博之士，挾有海圖冊子，鏤板極工，惜不能辨其文也。暇日引與晤談，四海地形，得其大致，就其圖摹取二十餘幅，綴之以說，說多得之雅稗理，參以海國聞見錄、海島逸見錄、西域聞見錄、海島逸志及泰西人高厚蒙和諸書，是曰瀛環考略，未得其詳，故名之曰略也。」首地球全圖說，次依各洲分，先圖後說，每篇後並附按語略考釋之。其論說已具有近代世界地理之雛形，殊爲難得。

[www.docsriver.com](http://www.docsriver.com) 定制及广告服务 小飞鱼  
更多**广告合作及防失联联系方式**在电脑端打开链接  
<http://www.docsriver.com/shop.php?id=3665>



[www.docsriver.com](http://www.docsriver.com) 商家 本本书店  
内容不排斥 转载、转发、转卖 行为  
但请勿去除文件宣传广告页面

若发现去宣传页面转卖行为，后续广告将以上浮于页面形式添加

[www.docsriver.com](http://www.docsriver.com) 定制及广告服务 小飞鱼  
更多**广告合作及防失联联系方式**在电脑端打开链接  
<http://www.docsriver.com/shop.php?id=3665>





近代中國史料叢刊續編 第八輯

目錄

瀛寰考略	徐繼畲撰
康熙條約	許同莘·汪毅·張承燊編
雍正條約	許同莘·汪毅·張承燊編
乾隆條約	許同莘·汪毅·張承燊編
道光條約	許同莘·汪毅·張承燊編
咸豐條約	汪毅·張承燊編
同治條約	許同莘·汪毅·張承燊編
光緒條約	許同莘·汪毅·張承燊編
宣統條約	許同莘·汪毅·張承燊編
清季各國照會目錄	張德澤編





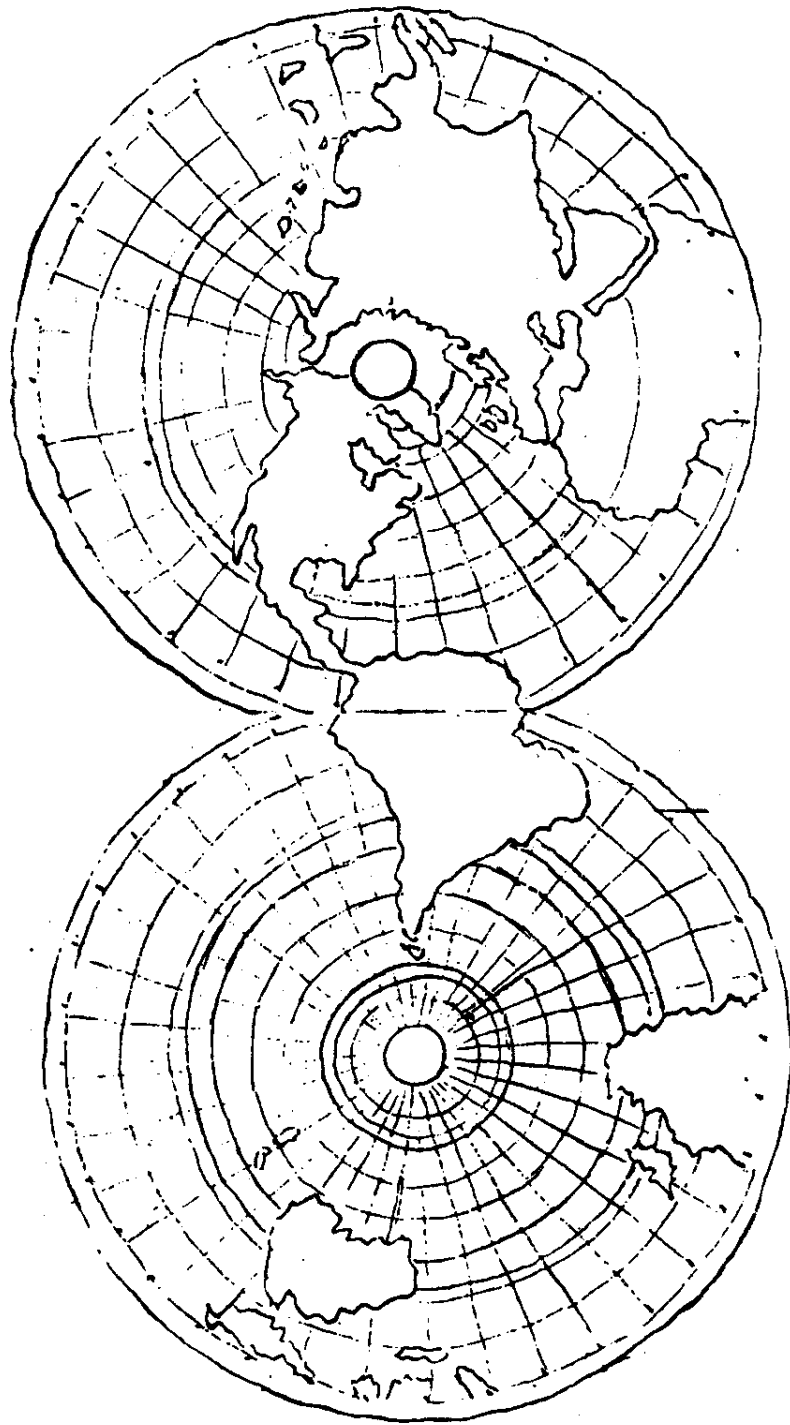










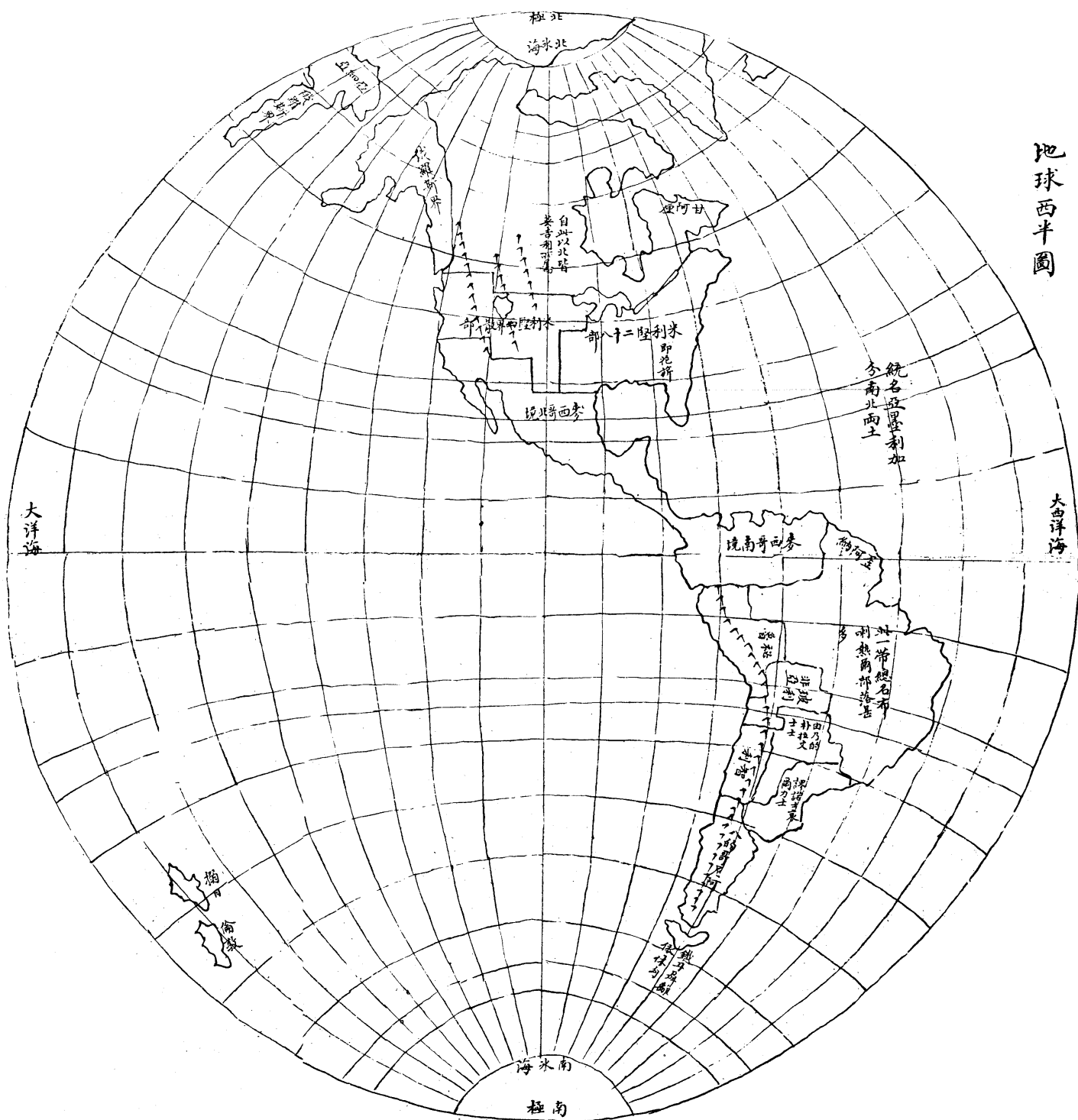








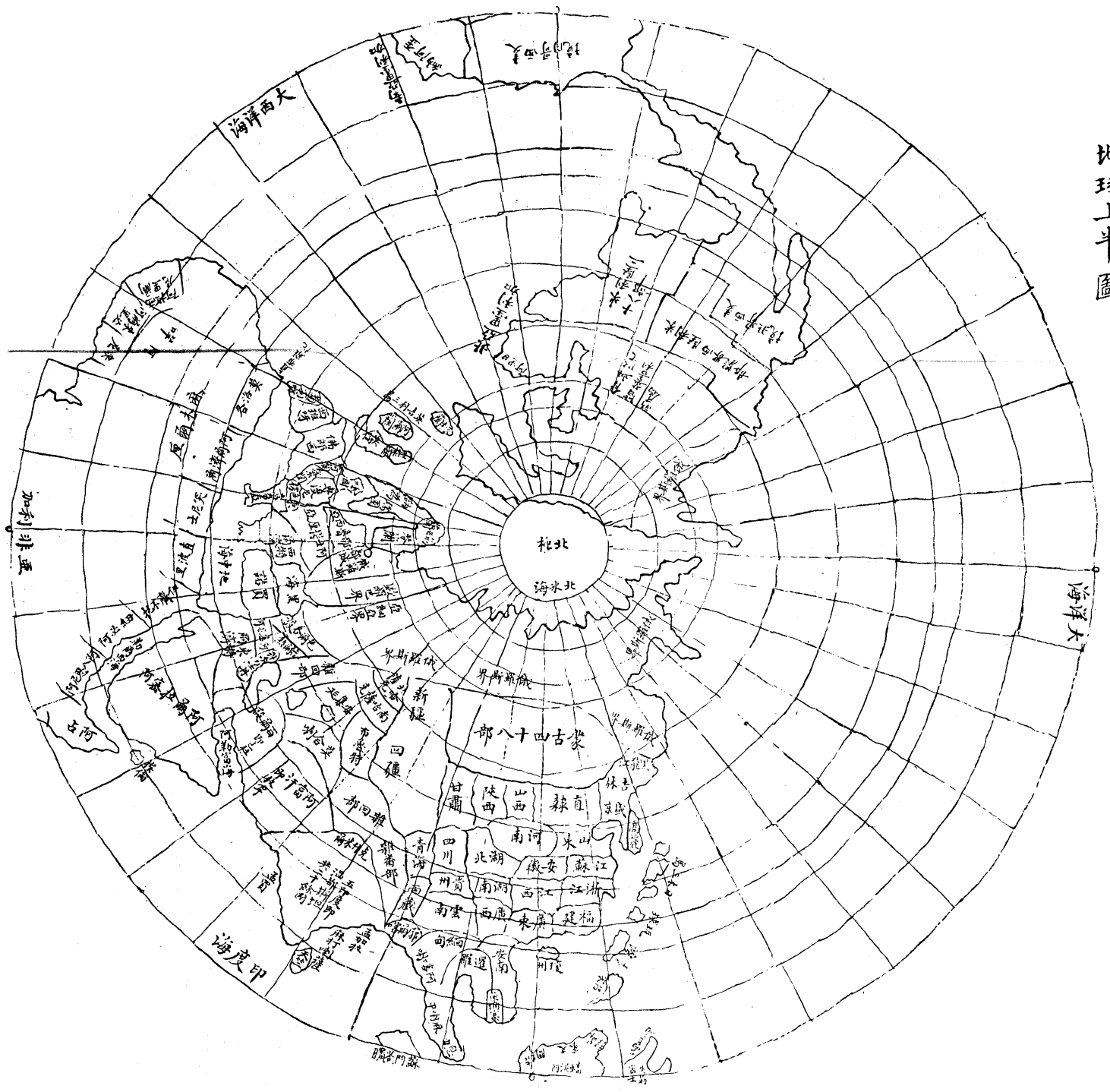
地球西半圖





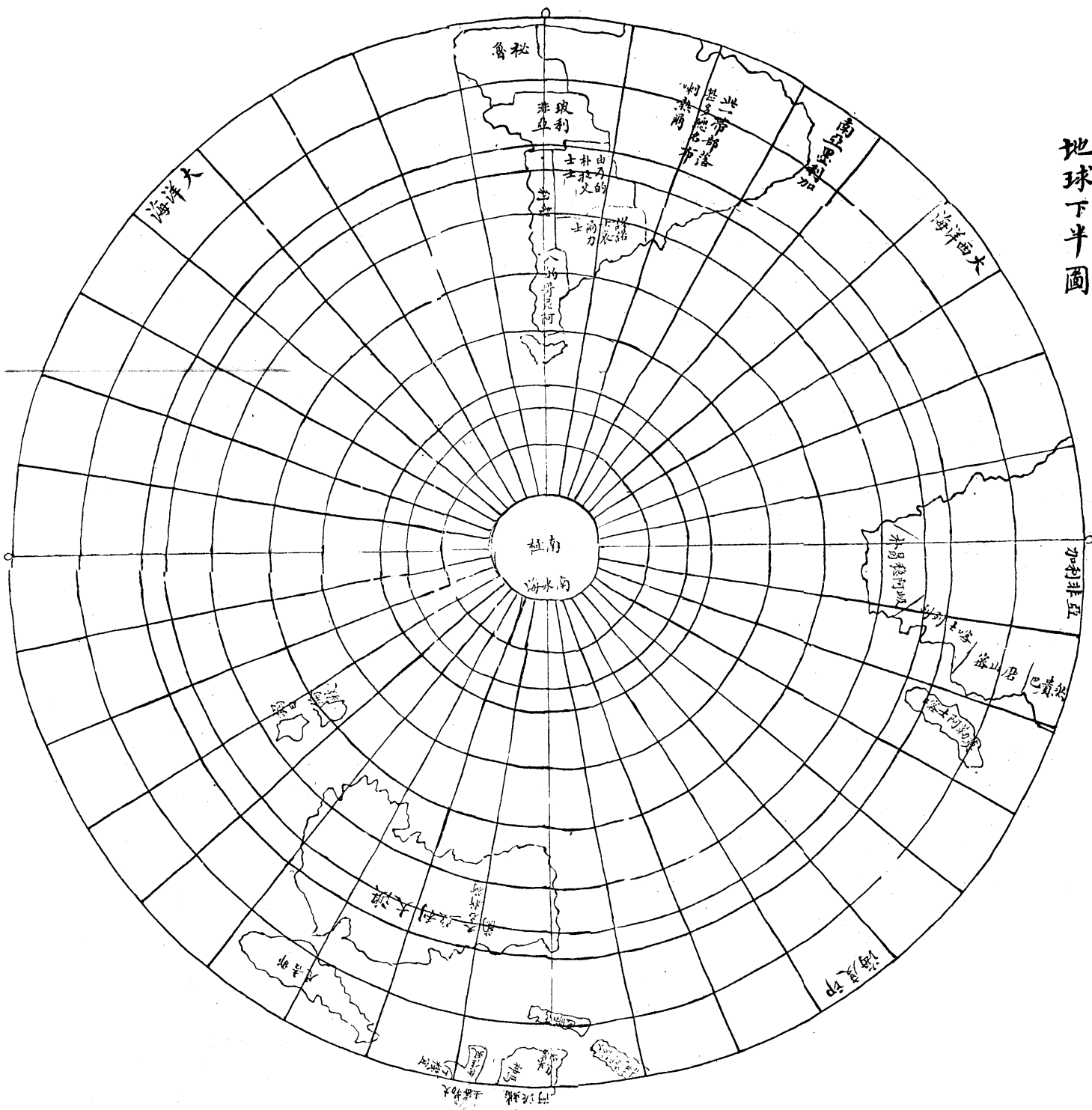


地球上半圖






地球下半圖













繪地球圖於南極之下，謂曰南冰海，以為不通華文  
 誤以北冰海即稱之心，詢之雅裨理，則云：北極確鑿，  
 不疑也，赤道為日，豈正也，地球繞地球之中心，  
 中國在赤道之北，即最南之南極，淡海有古至黃道限  
 之內，較之北極寒，暖極，遂以為愈南愈熱，抵南  
 極而石，淡海今流矣，殊不知日，既所行，乃地球正中之地  
 由南極渡海而南，水程約千里，而古者謂巴一帶，  
 乃正者赤道之下，北極隆冬，而北之夏初，於再南  
 而正南者，道限之外，其氣漸平，又再南而正南，南亞里  
 利和晝頭，之變已近南極，則盛夏而寒，樂由北言之，  
 南極之為冰海，以之，淡海中國舟行不遠，以南極為  
 北，晝頭，淡海赤道為南極，淡海固宜，如廁



朝幅負之廣為廣方日未有東國三有之東北地接外

羅好正此之業在平八都其大庭也咸安冠常倫入六旗為在

僕而此之新疆由極色漢志之字六國而卡外之哈其

夏布若木精細其年年供賦後東海之相鮮玩球南

之安世羅羅細向商李之廊名暗務國律玄融之德

烟是亞細亞之末奉也細者備者此者一能羅

斯極而一諸回部一南荒之印度密即取則中國之

在亞細亞國不止如米也


歐羅巴者亞細亞極西北之一隅地形50海和相若此之

細亞不過四分之一都產甚多就其大者言之約十餘國

其人性情精細工於製器長於用舟四海之內至無不

七葉之內通於中國凡中國之所被之西洋者皆以此也

身有開神附處



撰者國著西俄商見錄云俄羅斯之西有方國曰控

葛心色和俄好東而界外所轄者城自名戶名在者戶名每國幅員之大宇內名之比所統八百餘部國有大

天城名齊或武思或德依去城一千四百餘里都城名弱其

河從西入海長數千里調千餘里其都城東南西北各馬

本極廣大南北馬行九千餘里東至之極城內有大江三處極

行數百餘里餘之而疑其誕今處西洋地圖復

何詢之雅得理乃知所說極嗜味者即指歐羅巴

諸國之全土所流之河者即地中海考者

特不勒長七千餘里濶二千里不帶結海水東注

非向水之西流也所被城者或高夫里亞之羅馬

否則英吉利之倚均而家皆大都會終不過七八

千里大仙馬行數十日耶又云其國信高甚見乞巧

以為大俄國王凱南行境內拋金負於國道任人拾







大西洋海、歐羅巴亞非利加之西、至南北亞墨利加之東、  
遠者、其條里、近者、不足言耳、

印度海、由北亞細亞東至澳、大利亞、西至亞非利

加、由印度一王向南望、故以此稱之、中土人、名爲大西洋、

北冰海者、亞細亞歐羅巴北亞墨利加之北、境、俄、

白、近岸、有石、霜雪、凝結、堅冰不解、海有太魚、

各舟、其子、所獲、北溟、有魚、其名爲鯨者、殆此也、

南冰海、在南極之下、氣候、與北冰海、相若、

亞細亞、有、沙、勒、海、者、其、初、本、海、也、  
歐羅巴、有、地中海、又有里海、又有波羅的海、皆由大洋、

派、注於其中、惟亞細亞、死海、則與左海、絕不相通、

蓋本大洋、其名、乃海耳、





多國說



總國限於尺幅，國土部之者，其詳盡著雅裨  
 理所扶母子者，多國數千幅，其詳盡著雅裨  
 海摹取數幅，亞細亞中國為主，幅負之界畫，少  
 之，知之初之，不煩融饒，其若於表其其，其若於北  
 葛嶺河源，盤回西域，朝鮮，箕子，遠封，西藏吐蕃之  
 舊部，皆隨異部，今多國，其詳盡著雅裨，其詳盡著雅裨

且又

內府圖德，考據彙詳，諸子百家，備括尤夥，比此國之所  
 終畫，其不畧而不書，多國有東洋始，不雅備，其詳盡著雅裨  
 於荒裔也