

docriver 文川网
古籍书城
入驻商家
在文川网搜索古籍书城 获取更多电子书

泰宁县地名录



福建省泰宁县地名办公室编

泰宁县地名录

内部资料 注意保存

福建省泰宁县地名办公室编

一九八一年七月

前 言

《泰宁县地名录》是一本地名资料书。它收编了泰宁的县社文字概况，全县的行政区划和自然村名称；城区路、街、巷及城郊居民点（村）名称；机关企事业单位、专业场站和主要人工建筑物名称；主要的自然地理实体名称；革命纪念地和名胜古迹名称等。本录还汇集有县政区图、城区图、公社地名图及风光名胜照片等。此外，为了追寻历史地名，本录还收编了泰宁县的废村（包括淹没村）、废厂矿、废遗址和附录了泰宁县地名、命名、更名表及有关文件。

这本《地名录》是根据国务院〔1979〕305号《关于地名、命名、更名的暂行规定》通知的精神，在各级党委和政府的领导和人民群众的协助下，对全县的主要地名进行了全面普查核实，并在此基础上，对一批搬迁和新增的地名，对重名、错名和含义不健康的地名，对以往任意更改而造成混乱的地名，进行了“标准化”、“规范化”的处理后汇编而成的。本录颁布的地名具有法定性质。

这本《地名录》的出版，将为工业、农业、国防、战备、交通、邮电、文化等各个部门提供准确可靠的地名资料；将有益于“四化”建设；将给人民的生产和生活带来方便。为了避免地名的混乱，今后，凡泰宁县境内的地名称呼和书写均以本《地名录》为准。任何单


docsriver 文川网
入驻商家 古籍书城

在文川网搜索古籍书城 获取更多电子书

位和个人未经县以上人民政府的批准，不得随意更改地名。

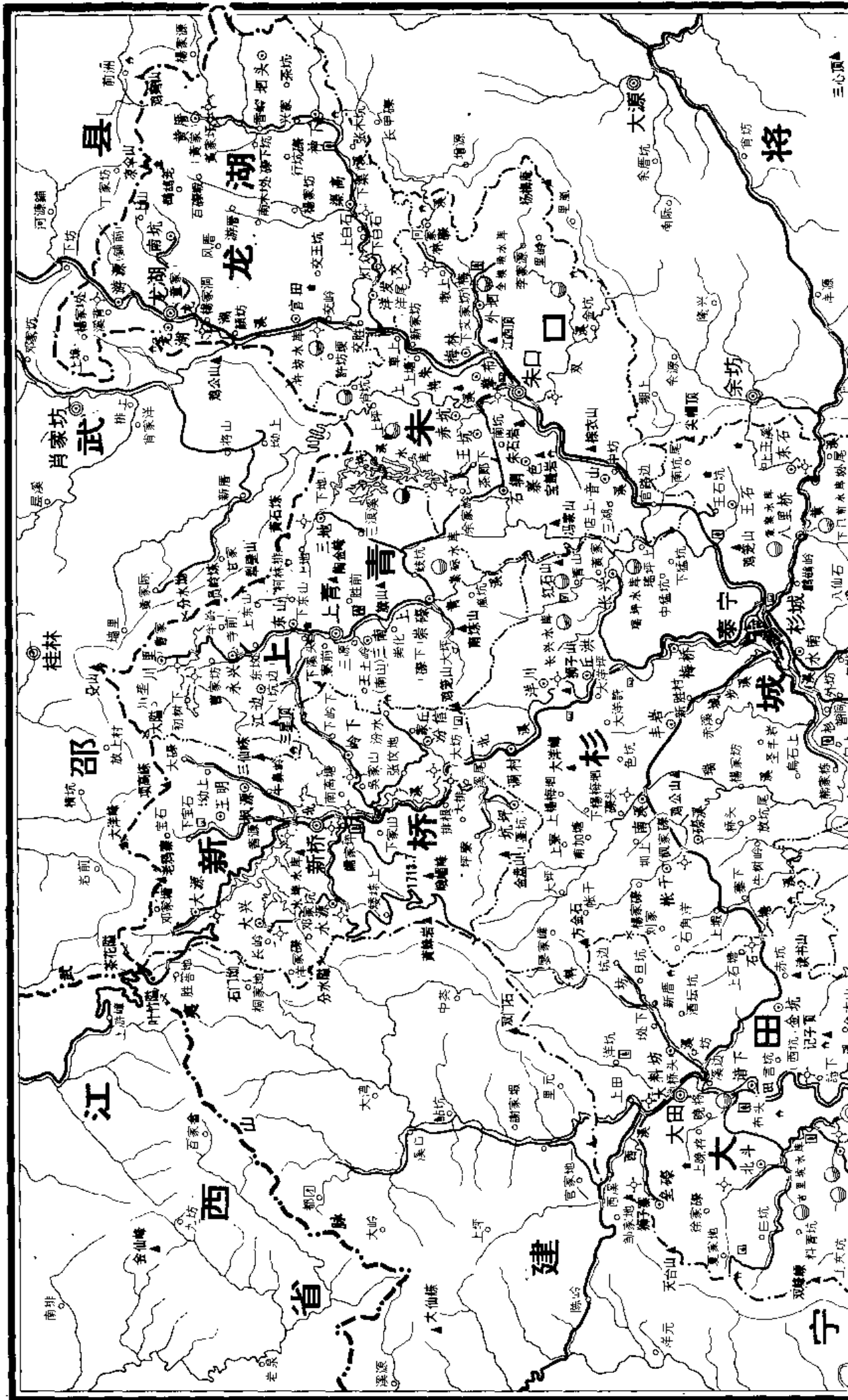
在地名资料的使用过程中，发现本地名录有不夠完善、准确之处，望及时告诉我们，以便今后补充校正。

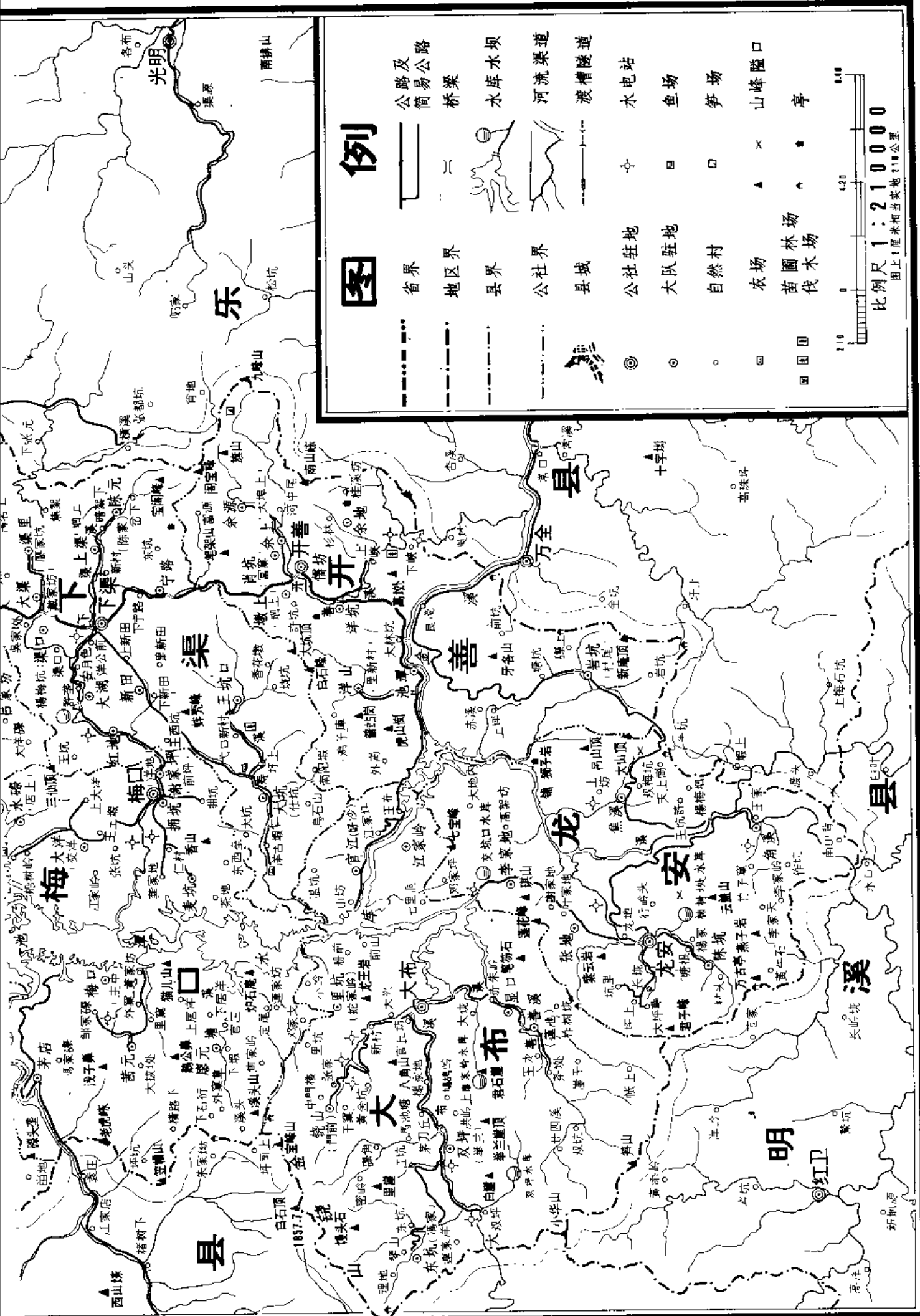
泰宁县地名办公室



華北大學今景

泰宁县政区图





图例

- 省界
- 地区界
- 县界
- 公社界
- 县城
- 公社驻地
- 大队驻地
- 自然村
- 农场
- 苗圃
- 伐木场
- 公路及简易公路
- 桥梁
- 水库
- 河流
- 渠道
- 渡槽
- 水电站
- 鱼场
- 笋场
- 山峰
- 隘口
- 亭



新编

泰宁县概况

泰宁县位于福建省的西北部，北靠邵武，东连将乐，南邻明溪，西接建宁，西北紧贴江西黎川。地处东经 $116^{\circ}53'$ — $117^{\circ}24'$ ，北纬 $26^{\circ}33'$ — $27^{\circ}07'$ ，总面积1526.71平方公里。全县划为11个公社，108个大队，788个生产队，共有633个自然村。18849户，108078人（包括省闽江水利电力工程局686户，4614人），其中农业人口90678人，占总人口的84%，均属汉族，操泰宁方言。

泰宁的历史可追溯到新石器时代，据《泰宁县志》记载，禹贡属扬州之地；周属七闽地；春秋属越；秦朝属闽中郡；西汉初，为闽越王无诸的建安校乡；汉灭闽越后，归属会稽郡；三国属吴；景帝永安三年（公元260年），析建安校乡西偏地（即今建、泰二地）置绥安县；晋朝安帝义熙元年（公元405年），改“绥安”为“绥城”；隋朝开帝十三年（公元593年）绥城并入邵武县；唐高祖武德四年（公元621年）置绥城县，隶属建州；贞观三年（公元629年）复并邵武；唐朝乾封二年（公元667年），析绥城地置归化，黄连二镇（归化为今泰宁，黄连为今建宁）；五代南唐保大四年（公元945年）改镇为场；中兴元年（公元958年）升场始设“归化县”。此后，本县疆界沿袭至今，无大变动；北宋元祐元年（公元1086年），乡人状元叶祖洽托闽使张汝贤奏请朝廷改名，哲宗遂将孔子家乡阙里府号“泰宁”二字移作县名，寓“泰平、安宁”之意。从此，这一县名沿用至今。

泰宁，有着光荣的革命斗争历史。第二次国内革命战争时期，它

是中央苏区之一。1931年5月29日，红军36师击溃敌56师刘和鼎部，攻下建宁，夺取梅口渡，吓跑了泰宁守敌，第二天红军入城，建立县、区、乡苏维埃政权，开展了打土豪、分田地、掀起参军、支前热潮。此后，红军又于1932年10月19日和1933年5月两次攻占泰宁。周恩来、朱德、彭德怀等老一辈革命家曾在泰宁领导人民进行革命斗争。第五次反“围剿”时，红12团的第五、第六两个连在大洋嶂阻击战中，击退敌汤恩伯亲自指挥的88、89师的多次进攻，掩护了红军主力顺利转移。红军北上后，闽北独立师黄立贵部的一部分和地方游击队，继续坚持战斗，1937年冬，北上合编为新四军。留下的闽西北游击队，在东南边境坚持斗争，直至1950年2月9日泰宁解放。

泰宁地处武夷山的支脉—杉岭的东南侧，地势四周高，中部低，由西北向东南倾斜。境内山峦迭嶂，群峰林立，海拔千米以上的山峯多达三、四十座，尤以西北的峨嵋峯（1713.7米）和西南的白石顶（1857米）为最。地层构造：境内有一条由北东—南西走向的大断裂带。最古老的岩层有前震旦系和震旦系，分布在断裂带的西北侧。西北部还有分布很广的燕山期和喜马拉雅山期的花岗岩侵入体，地层古老，地壳稳定。土壤：山地以红壤为主，700—900米为红黄壤，900米以上为黄壤，山垄水稻土有潴育型、渗育型、潜泥型和漂洗型水稻土等四个亚类，分乌泥田、乌沙田、灰泥田等十几个土属。植被为针叶、阔叶常绿亚热带季风雨林型。

主要河流——杉溪，由朱溪、北溪和黄溪三条支流在城东汇合后，流向西南，在池潭水库同发源于建宁的濂溪汇合为金溪，由北向南折向东南，接纳了发源于宁化、明溪的铺溪后，经池潭，出良浅，入将乐

境内，又接纳开善溪之水。从而泰宁境内所有的河流均汇入金溪。金溪和主要支流沿岸有大小不等的串珠式的冲积平地或河谷盆地，尤以朱口和杉城为著。

1980年池潭水库建成，金溪上游和杉溪两岸形成一个面积为38.3平方公里的人工湖。

这里气候属副热带，季风型山地性气候。春夏东南季风吹到武夷山脉东南侧受阻，形成雨季，一年雨量大都集中在这一时期，平均年降雨量为1766毫米。冬季西北寒流翻越武夷山脉，寒流下侵使泰宁气温比同纬度其它地区更冷。年平均气温17℃，最低-9.5℃，最高38.9℃，无霜期262天。

泰宁是个农业县，以种植粮食作物为主。全县现有耕地面积168917亩，其中水田160857亩。1980年粮食总产达12076万斤，亩产从解放初的200多斤，增长到720多斤。1980年，就为国家提供商品粮3164万斤。经济作物主要有黄豆、油菜、花生。1980年产黄豆142万斤，油菜籽275万斤，花生11万斤。还有久享盛名的新桥笋干、朱口辣椒干，以及茶叶、香菇、红菇、榛子、瓜果等。

境内森林资源丰富，主要树种有杉、松、毛竹、格氏栲、青岗栎、樟、楠、椴、榉、酸枣等。还有黄山松林和稀有树种钟萼木、长叶榿、三尖杉等。1980年森林蓄积量达376万立方米、毛竹1500万根。森林工业在泰宁占有重要的地位，林场、伐木场遍布各地。全县每年造林约2.5万亩，年采伐量约8.9万立方米，有力地支援了国家建设。

解放前，泰宁只有一些手工业作坊；现在拥有年产4500吨合成氨的化肥厂，年产8000吨的水泥厂，年产4000吨的造纸厂，以及农机

厂、化工厂等40多个厂矿，职工3300多人。1980年工业总产值已达2000多万元。此外还有丰富的瓷土、滑石、云母、石英、长石、沙金、煤、铁等矿藏。

水利电力方面，除了省建的10万瓩池潭水电站以外，尚有蓄水量达百万方以上的水埠、将溪、长兴等水库及20多处蓄水量10万方以上的水库。全县有北溪一级电站，下峡、红地等大小水电站120多座，装机容量8334瓩。近几年来，对大渠溪、开善溪进行的综合治理和各地治水工程的兴修，进一步扩大了旱涝保收面积。

境内水库，为全县的养鱼业，提供了良好的条件。如库容七亿方的池潭水库，1980年放养各种鱼苗达900万尾，现已捕捞上市，今后年产可达到30多万斤。

交通运输方面，解放前，全县没有一条公路。现在有通邵武、建宁、将乐、江西黎川的县间公路和通往各社、队及林区的公路，干线465.5公里，简易公路270余公里，全县近百个大队通车。除此之外，池潭水库的建成，又为水上交通开辟了广阔途径。

文教卫生事业方面也发展很快，以1980年为例，适龄儿童入学率达95.3%。全县有完全中学2所，小学321所，在校中、小学学生23670人（其中：中学生4864人）。有广播站、新华书店、文化馆、梅林戏剧团及影剧院、体育场、电视差转台等文化事业单位和设施。全县有县医院1所，公社卫生院11所，医护人员295人，大队医疗站109个，农村医务人员230人。这样，大大地改变了解放前文化落后，缺医少药的状况。

本县，由于历史悠久，名胜古迹甚多。古迹方面有：新石器时代古人类活动的遗址；汉闽越王无诸的行宫、冢墓和猎场遗址；宋代朱

熹、李纲读书处，杨时讲学处等；五代闽王尚书仆射邹勇夫、大将军邓植、宋状元参知政事邹应隆、状元叶祖洽、明兵部尚书李春烨及进士江日彩等人的冢墓。革命纪念地有：周总理、朱总司令在泰宁时的旧居；大洋嶂阻击战旧址等。自然风光，除丹霞岩、宝盖岩、甘露岩等奇山秀水外，池潭库区两岸几十公里的风景尤为奇特，湖中鱼肥水美，景致万千。

泰宁的山河巍峨壮丽，泰宁的人民勤劳勇敢，在党的阳光照耀下，泰宁必将建设得更加美丽富饶，繁荣昌盛。

注：本录数据除人口、户数按1979年统计外，其他均系1980年的数字。


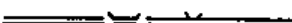
































行政区划名称

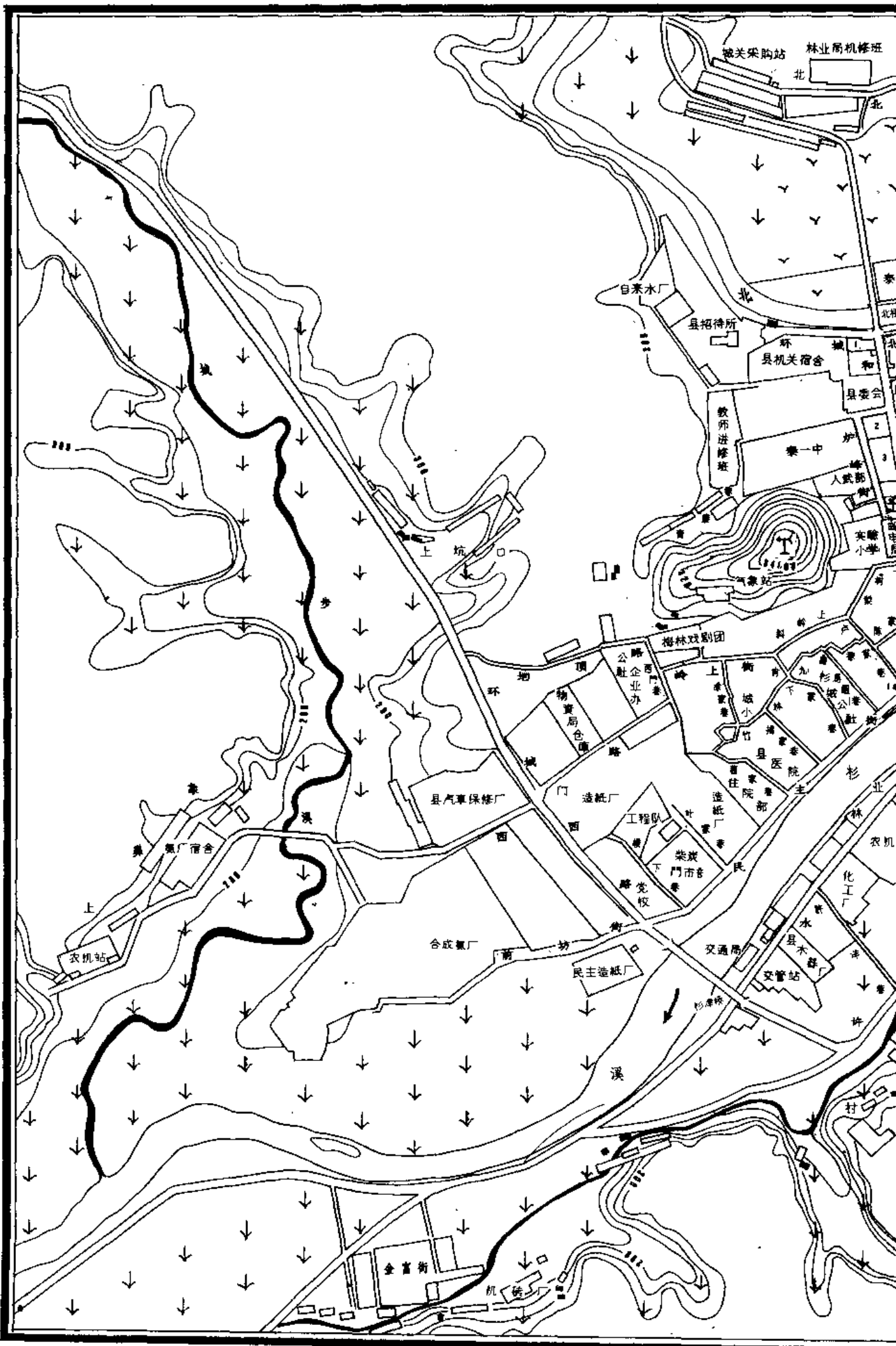
(附公社概况、地名图)



图

例

	省界		干线公路及桥梁涵洞
	地区界		简易公路桥梁涵洞
	县界		小路及桥梁
	公社界		道班
	大队界		河流渠道渡口
	县机关驻地		渠道
	公社机关驻地		水库水坝
	大队驻地		电站
	自然村		渡槽隧道
	生产点及仓库		气象站
	农场 林场 养猪场		电视差转台
	良种场 耕山队 苗圃		隘口
	专业站 管理处		岩洞
	笋厂		山峰及高程
	工厂 矿场		亭 名胜 古迹 庙宇
	学校		墓
	医院		造船厂



城关采购站 林业局机修班
北

白茶水厂

县招待所

县机关宿舍

县委

教师进修班

县一中

人武部

实验小学

气象站

梅林戏剧团

公社企业办

物资局仓库

造纸厂

县汽车修理厂

工程队

柴炭门市部

县委

合成氨厂

民主造纸厂

交通局

县木器厂

交警大队

农机站

县厂宿舍

金富街

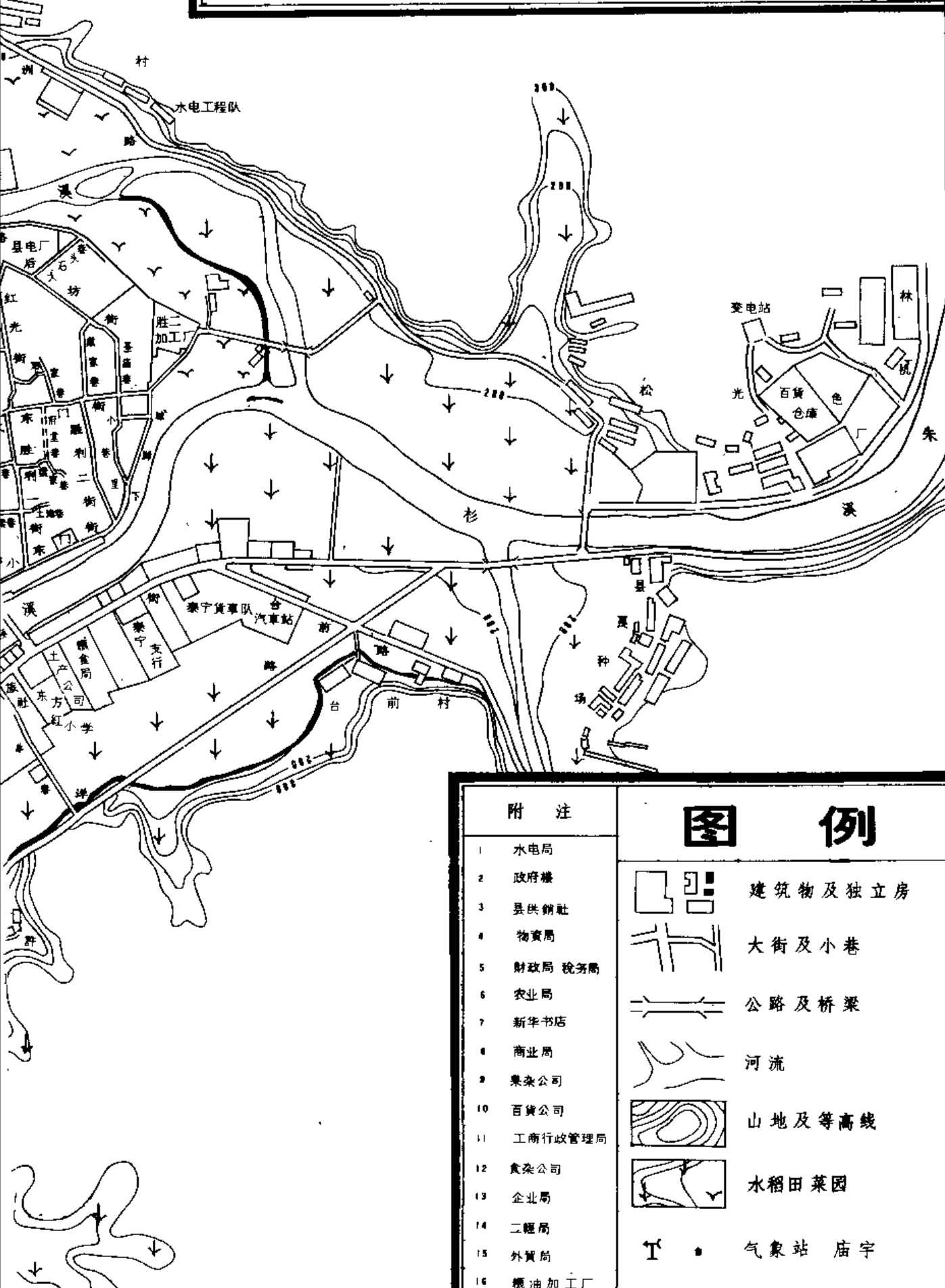
机修

docsriver 文川网
入驻商家 古籍书城

在文川网搜索古籍书城 获取更多电子书

泰宁县城图

北局茶路工程队
洲



附注

- 1 水电局
- 2 政府楼
- 3 县供销社
- 4 物资局
- 5 财政局 税务局
- 6 农业局
- 7 新华书店
- 8 商业局
- 9 果杂公司
- 10 百货公司
- 11 工商行政管理局
- 12 食杂公司
- 13 企业局
- 14 二轻局
- 15 外贸局
- 16 榨油加工厂

图例

- | | |
|--|---------|
| | 建筑物及独立房 |
| | 大街及小巷 |
| | 公路及桥梁 |
| | 河流 |
| | 山地及等高线 |
| | 水稻田菜园 |
| | 气象站 庙宇 |



城区路、街、巷及城郊自然村名称

类别	标准名称	汉语拼音	曾用名 (别名)	地名来历含义
路	北洲路	BěizhōuLù		以旧名“北洲墩”命名。
村	北洲村	BěizhōuCūn		村庄位于“北洲墩”命名。
街	和平街	HépíngJiē	中山街 中大街	解放初以世界和平命名。系县政府驻地。
巷	周家巷	ZhōujiāXiàng		以姓氏命名。
	何家巷	HéjiāXiàng		以姓氏命名。
	杨柳巷	YángliǔXiàng		古时有一排柳树而得名。
	梨树下	Líshùxià		该巷陈家宅种有梨树而得名。
	斜岭上	Xiélíngshàng		以该巷有一段斜坡路而得名。
	狮子巷	ShīzǐXiàng	上狗屎巷	以巷口有一尊石狮而得名。
	朱紫巷	ZhūzǐXiàng	下狗屎巷	“朱紫”系“猪仔”谐音而得名。
	陈家巷	ChénjiāXiàng		此巷通往“下陈家”故称“陈家巷”。
路	环城北路	HuánchéngBěiLù		位于城北，环抱城垣而得名。
街	炉峰街	LúfēngJiē	衙前街、六图街	位于炉峰山下而得名。
巷	江家巷	JiāngjiāXiàng		巷里有“江氏宗祠”而得名。
	青廉巷	QīngliánXiàng		以地名命名。
街	红光街	HóngguāngJiē	四图街	合作化时以“红光”命名，系红光大队驻地。
巷	李家坪	Lǐjiāpíng		
街	后坊街	HòufāngJiē		与前坊街相对地理位置得名。
巷	大石头巷	DàshítóuXiàng		以旧地有一巨石而得名。
街	大东门街	DàdōngménJiē	三图街	此街通往大东门而得名。
巷	余家巷	YújiāXiàng		以姓氏命名。
	府堂巷	FútángXiàng		以李尚书府堂而得名。
	邓家巷	DèngjiāXiàng		以姓氏命名。
	戴家巷	DàijiāXiàng		以姓氏命名。
	圣庙巷	ShèngmiàoXiàng		旧时巷口有一座圣庙而得名。
	小巷里	Xiǎoxiànglǐ		此巷通往小东门一条小路而得名。
	城脚下	Chéngjiǎoxià		此巷沿城脚而行，故取名。

类别	标准名称	汉语拼音	曾用名 (别名)	地名来历含义
街	胜利一街	Shènglì 1—Jiē	澄清街	原街有一澄清流水而得名。 解放后统一命名。
巷	梁家巷	Liángjiā Xiàng		以姓氏命名。
	土地巷	Tǔdì Xiàng		古时巷口有一座“土地庙”而得名。
街	胜利二街	Shènglì 2—Jiē		为解放后城区统一命名。
	小东门街	Xiǎodōngmén Jiē	城皇庙前	以城门小东门命名。
路	环城西路	Huánchéng Xī Lù		位于城区西面而得名。
巷	坳顶巷	Àodǐng Xiàng		旧地称“坳顶上”而得名。
路	西门路	Xīmén Lù		为大西门外一条路，而得名。
巷	西门巷	Xīmén Xiàng		以西门命名。
街	岭上街	Lǐngshàng Jiē		该街位于城区最高的位置，而得名。
巷	塘埂上	Tánggěngshàng		
	涂家巷	Tújiā Xiàng		以姓氏命名。
	竹林下	Zhúlín xià		原地有一小片毛竹林而得名。
	九曲巷	Jiǔqū Xiàng		该巷弯弯曲曲而得名。
街	前坊街	Qiánfāng Jiē		原址为淹没区，现开辟新路仍用旧名。
	民主街	Mínzhǔ Jiē	一图街	取人民当家作主之意，系民主大队驻地。
巷	卢家巷	Lújiā Xiàng		以姓氏命名。
	马祖巷	Mǎzǔ Xiàng		巷尽头原建有“马祖庙”而命名。
	肖家巷	Xiāojiā Xiàng		以姓氏命名。
	杰家巷	Jiéjiā Xiàng	陈家巷	原巷中姓杰居多，以杰氏命名。
	茜家巷	Xījiā Xiàng		原路边多长茜草而得名。
	叶家巷	Yèjiā Xiàng		以姓氏命名。
	楼下巷	Lóuxià Xiàng		原有“楼下水铺”之称而得名。
街	水南街	Shuǐnán Jiē	五图街	以地理位置而得名。
巷	九举巷	Jiǔjǔ Xiàng		此巷历史上曾出九个举人而命名。
	许洋巷	Xǔyáng Xiàng		通往许洋路的一条巷。
路	台前路	Táiqián Lù		旧时路边设“祭祀台”而得名。
村	台前村	Táiqián Cūn		村庄位于台前路尽头而得名。
路	许洋路	Xǔyáng Lù		以“许洋瑕”田名命名。
村	许洋村	Xǔyáng Cūn		位于许洋路旁而得名。
	上坑口	Shàngkāngkǒu	三里亭	位于上坑垄口而得名。
	象鼻上	Xiàngbíshàng		村庄位于象鼻山下而得名。

类别	标准名称	汉语拼音	曾用名 (别名)	地名来历含义
村	民主新村	MínzhǔXīncūn		因水库淹没区，由前坊街迁此地，新命名。
场	松光色	Sōngguāngsè	沐机厂	旧地与采松光的地方，而得名。
	泰宁县 良种场	Tàiníngxiàn— Liángzhǒngchǎng		
村	金富街	Jīnfùjiē	均富街	寓富足繁荣之意，系水南大队驻地。
	小田坊	Xiǎotiánfāng		原有小田庵而得名。



杉城人民公社概况

杉城公社位于泰宁县中部，东与将乐交界，南与下渠、梅口接壤，西与大田公社毗邻，北与朱口、上青、新桥相连，总面积226.5平方公里。公社驻地在城区的民主街，地处东经117°10′，北纬26°54′。全社有94个自然村，2914户，16214人（其中：居民3户4人），分为民主、红卫、胜一、胜二、红光、水南、邱洪、洋川、调村、丰岩、南溪、礫溪、帐干、长兴、梅桥、王石、东石、八里桥、南会和吕家坊（1979年冬从梅口公社迁来）20个大队，148个生产队。

杉城是历代县政府的所在地，全县的政治、经济、文化中心，有“杉阳”、“炉峯”、“城关”等曾用名。解放前为“炉峯镇”；解放后划为第一区；1956年更名“城关镇”，邱洪、调村、洋村、梅桥、南溪、帐干、礫溪、丰岩等大队改属四区，东石、长兴、王石等大队改属二区，南会大队改属三区；1958年成立红旗人民公社时，以上12个大队复归这个公社管辖，现下渠公社的下渠、大渠、上渠、大湖大队也划归这个公社管辖；1961年10月，下渠公社成立，以上4个大队改划下渠公社管辖，红旗公社更名为城关公社；1980年池潭电站关闸，梅口公社吕家坊大队迁至城关地区的井坑，划归城关公社管辖；1981年地名普查时，为避免重名，更名为杉城人民公社。

杉城是个老苏区，工农红军于1931年5月30日、1932年10月和1933年6月间三次攻克县城，在杉城和东北乡、西南乡、白土、李家坊、神光桥、长兴、邱家排、杨梅坳、周家山、上寮、杰色等地建立

区、乡苏维埃政府。

杉城公社地形复杂，一条北东—南西走向的断裂带在境内穿过，断裂带西北侧的岩层是老三纪赤石羣陆相沉积岩，呈紫红色；断裂带东南侧看不到老三纪岩层，都是第四纪沉积层。土壤以砖黄壤为主。境内的主要山峯有西北部的廖家嶂（最高处鹅颈海拔1487米）、北部的大洋嶂、金盘山和鸡笼山（海拔均在千米以上）。全社山林面积约25万亩，主要树种有杉、松、樟、枫、栲等，长兴大队的青山岙和礅溪大队寨下的仙人堂还发现有稀有树种长叶榧。此外，境内还蕴藏有滑石矿，已开采远销省内外。

杉城公社主要河流有杉溪、黄溪、上青溪、瑞溪。黄溪源于将乐余坊、经下王溪、东石、八里桥到延桥汇入杉溪；上青溪源于爻山、经长兴、瑶坪上入朱溪；北溪源于大源，经新桥、调村、洋川、邱洪、梅桥、于城东汇入杉溪后环城西下，再经白土、南会，汇入金溪。杉河流域土壤肥沃，气候湿润，为农业生产提供了优越的自然条件。境内常年平均气温为16.7℃，一月平均气温5.8℃，七月平均气温27.6℃，年平均降雨量为1700毫米。

杉城现有耕地25152亩，主要种植水稻、黄豆、地瓜、蔬菜。1980年全社粮食总产1979.29万余斤，平均亩产近800斤。近年来，多种经济发展很快，公社现有茶场、果林场和畜牧场各1个，水电站14座，总装机容量达452瓩；还兴办了农机修造、车木、制篾、制砖、圆木、缝纫、饮服等行业。此外，民主大队的造纸业，长兴大队的水库养鱼，也在不断发展中。

杉城公社交通方便、队队通汽车，农业机械化程度也较高。公社现有汽车3辆，大型拖拉机19部，小型拖拉机125部。

文教卫生事业方面，全社现有小学43所，教师213人，学生4534人；有卫生院1所，医务人员12人，大队医疗站20个，农村医务人员41人；还设有文化站、广播放大站、影剧院。

公社城北的大洋嶂，是重要的革命纪念地之一，1934年2月，工农红军曾在这里重创敌军。城内红卫大队陈家是朱总司令旧居；水南的罗汉寺，1933年至1934年间，红三军团团部和无线电台曾设在这里。

主要的古迹有宋朝宰相李纲的读书处——丹霞岩和明朝兵部尚书李春烨的读书处——李家岩以及宋朝朱熹的读书处——城南小均，还有汉闽越王无诸冢、明代古建筑尚书第。

杉城公社概况一览表

大队名称	管 辖 范 围	户 数	人 口 数	耕 地 面 积 (亩)	备 注
民主大队	五个自然村,十八个生产队。	298	1540	1517	以农为主,造纸、砖瓦等副业,公社驻地。
红光大队	一个自然村,七个生产队。	217	1297	1264	以农为主,砖瓦、粮油加工等副业,驻地城区。
红卫大队	八个生产队。	186	948	1242	以农为主,果林,奶牛等副业,驻地城区。
胜一大队	一个自然村,十个生产队。	246	1167	1464	以农为主,砖瓦、锯木等副业,驻地城区。
胜二大队	十个生产队。	275	1405	1479	以农为主,饲料加工、等副业,驻地城区。
水南大队	二个自然村,五个生产队。	83	407	430	以农为主,砖瓦等副业,驻地城区。
帐子大队	十一个自然村,八个生产队。	146	900	1942	以农业和毛竹生产为主。
南溪大队	八个自然村,八个生产队。	78	486	1367	以农业生产为主。
礅溪大队	十个自然村,八个生产队。	112	737	1452	以农业生产为主。
调村大队	一个自然村,四个生产队。	56	308	672	以农业生产为主,竹木资源丰富。
洋川大队	一个自然村,六个生产队。	97	603	1003	以农为主,编织草席等副业。
长兴大队	八个自然村,九个生产队。	160	987	2093	以农为主,淡水养鱼等副业。
邱洪大队	三个自然村,四个生产队。	71	402	582	以农为主。
手岩大队	二个自然村,八个生产队。	140	753	1650	以农为主,经营滑石矿。
梅桥大队	一个自然村,四个生产队。	92	520	788	以农为主。
王石大队	八个自然村,七个生产队。	110	663	1466	以农为主。
八里桥大队	四个自然村,四个生产队。	102	592	1188	以农为主,渔业、粮食加工、砖瓦等副业。
东石大队	九个自然村,六个生产队。	123	704	1601	以农为主,翻砂、砖瓦等副业。
南会大队	十一个自然村,十个生产队。	216	1236	1363	以农为主。
吕家坊大队	三个居民点,四个生产队。	103	555	552	以农为主。

杉城人民公社地名

类别	标准名称	汉语拼音	曾用名 (别名)	地名来历含义
县	泰宁县	TàiníngXiàn	杉阳、绥安、 绥城、归化	公元1086年，始称泰宁，含泰平安宁之意。
公社	杉城 人民公社	Shānchéng— RénmínGōngshè	城关公社	本县城旧有杉城之称。
大队	民主大队	MínzhǔDàduì		以驻地街命名。
街	民主街	Mínzhǔjiē	一 图 街	取人民当家作主之意。
村	摇钱村	YáoqiánCūn		新建村位于“窑前”与“铜钱树”之间，各取一字命名。
	井坑口	Jǐngkēngkǒu		1979年由井坑坊搬迁，沿用原居住地名。
片村	普洞	Pǔdòng		
村	小均	Xiǎojūn		
村	南排	Nánpái		村庄位于片村小均南面田排而得名。
大队	红光大队	HóngguāngDàduì		解放初从胜二大队划出，寓红光焕发之意。
街	红光街	Hóngguāngjiē	四图街、后坊街	
村	大马絮	Dàmǎxù		旧地为牧马场，长芦苇而得名。 (亦说因穷，以大麻当棉絮盖而得名。)
大队	红卫大队	HóngwèiDàduì	和 平	解放初为“和平街”，文革改名“红卫街”，沿用之。
巷	斜岭上	Xiélíngshàng	和 平 街	因有一段石铺斜坡路而得名。
大队	胜一大队	Shèng—1Dàduì		以驻地街得名。
街	胜利一街	Shènglì—jiē	二图街、澄清街	指胜利的意思。
村	何家窠	Héjiākē		以姓氏命名。
大队	胜二大队	Shèng—2Dàduì		
街	大东门街	Dàdōngménjiē		此街通往大东门而得名。

类别	标准名称	汉语拼音	曾用名 (别名)	地名来历含义
大队	水南大队	ShuǐnánDàduì		杉溪南面而得名。
村	金富街	Jīnfùjiē	均富街	旧时街道繁华而得名。
	龙尾	Lóngwěi		位于“登高山”尾部而得名。
大队	帐干大队	ZhàngānDàduì	嶂干	以辖地一个村命名。
村	枫家	Fēngjiājī		该村以枫树甚多得名。
	廖家嶂	Liàojiāzhàng		以姓氏命名。
	大坪	Dàpíng		
	上寮	Shàngliáo		以地理位置而得名。
	帐干	Zhàngān		村庄位于“廖家嶂”山边，“嶂干”方言：山边的意思，后写“帐干”。
	甫家塘	Fǔjiātáng		旧时村前有水塘和造纸铺而得名。
	杨家祭	Yángjiājì	上坊	以地理位置而得名。
	万年村	Wànniáncūn		寓代代相传之意。
	刘家	Líujiā		以姓氏命名。
	万隆坊	Wànlóngfāng		寓万代兴隆之意。
	石角羊	Shíjiǎoyáng		村中有羊角状石头而得名。
大队	南溪大队	NánxīDàduì		以驻地村命名。
村	南溪	Nánxī		村南有一溪流得名，
片村	杨名坊	Yángmíngfāng	杨梅坳	旧称“杨梅坳”，现称“杨名坊”。
村	上杨梅坳	Shàngyángméi' ào	上坊	以位于片村上方命名。
	下杨梅坳	Xiàyángméi' ào	下坊	以位于片村下方命名。
	寮头	Jītóu		村位石寮上方得名。
片村	周家山	Zhōujiāshān		以姓氏命名。
村	圳上	Zhènshàng		村位于大水圳上方。
	李家	Lǐjiā		以姓氏命名。
	色厝	Sècuò		“色厝”方言；“里边房屋”的意思，以谐音得名。
大队	磙溪大队	JìxīDàduì		原以溪名为队名分队后，沿用原队名。
村	江家坊	Jiāngjiāfāng		以姓氏命名。

docsriver 文川网
入驻商家 古籍书城

在文川网搜索古籍书城 获取更多电子书

类别	标准名称	汉语拼音	通用名 (别名)	地名来历含义
片村	村头	Cūntóu		新村庄建于原村上头而得名。
	上墩	Shàngduàn		村位于田埂上方。
	寨下	Zhàixià		村庄位于大山寨下面得名。
	放坑	Fàngkēng		
	汤家	Tāngjiā		以姓氏命名。
	桥头	Qiāotóu		村旁有石拱桥而得名。
大队	放坑尾	Fàngkēngwěi		村庄位于汤家、桥头之尾而得名。
	杨家坊	Yángjiāfāng		以姓氏命名。
大队	牛村岭	Niúshūlǐng		古时放牛牧地，牛聚多，谐音而得名。
	调村大队	TiáocūnDàduì		以驻地村命名。
村	调村	Tiáocūn	调色	地形似鸡窠，方言称“调色”，后改称调村。
大队	洋川大队	YángchuānDàduì		以驻地村命名。
	洋川	Yángchuān	洋色	村背有三山，形“川”字，而得名。
大队	长兴大队	ChángxīngDàduì		以驻地村命名。
	长兴	Chángxīng		寓长盛兴旺之意，而得名。
	青山	Qīngshān		山背林木常青，而得名。
	黄家	Huángjiā		以姓氏命名。
	上坊	Shàngfāng		村庄位于长兴上方。
	瑶坪上	Yāopíngshàng		立村时，坪上有砖瓦窑而得名。
片村	猛坑	Měngkēng		方言“酷热”，有天热谷丰的意愿。
	中猛坑	Zhōngměngkēng		位于片村中间位置而得名。
	下猛坑	Xiàměngkēng		位于片村下方位置而得名。
大队	邱洪大队	QiūhóngDàduì		邱家排一带洪水常泛滥，而得名。
	邱家排	Qiūjiāpái		以姓氏命名。
	吴家坊	Wújiāfāng		以姓氏命名。
	大洋坪	Dàytángpíng		建村于大洋坪面上，而得名。
大队	丰岩大队	FēngyánDàduì		宋时有丰岩寺，而得名。

类别	标准名称	汉语拼音	曾用名 (别名)	地名来历含义
村	杰色	Jiésè		此地产滑石矿，呈褐色，方言“褐”与“杰”同音，而得名。
	洋坑	Yángkēng		因村前有大山，以一条水坑而得名。
	大洋许	Dàiyángxǔ		位于大洋坪后面，“许”方言；后面的意思。
	里坑	Lǐkēng	色坑	以地理位置命名。
	新胜村	Xīnshèngcūn	新村	新建村，寓胜利向前之意。
	赤溪 圣丰岩	Chìxī Shèngfēngyán		大雨时，溪水呈赤色而得名。 村中有岩石名曰“圣丰岩”，而得名。
大队 村	梅桥大队	Méiqiāo Dàduì		以驻地村命名。
	梅桥	Méiqiāo	梅歧坊	村庄有五座木桥，呈梅花状分布，而得名。
大队 村	王石大队	Wángshí Dàduì		各取两自然村首字命名。
	张家坊	Zhāngjiāfāng		以姓氏命名，为大队驻地。
	何家礅	Héjiājī		以姓氏命名。
	南坑尾	Nánkēngwěi		村位于山坑尾。
	王石坑	Wángshíkēng	黄石坑	以姓氏命名，村位于岩石山垅里，后改写“王”字。
	团石坑	Tuánshíkēng	潺石坑	原是潺石坑，流水潺潺，1958年改“团石坑”。
	埂头墩	Géngtóuduàn		村前墩面较开阔而取名。
	石壁坑 邹家坊	Shíbìkēng Zōujiāfāng		村后有石壁而得名。 以姓氏命名。
大队 村	八里桥大队	Bālǐqiāo Dàduì		以驻地村命名。
	八里桥	Bālǐqiáo	神光桥 寺前坊	村前有桥，距县城八里而得名。
	鸬鹚岭	Lúcílǐng		村后山峰形似鸬鹚，而得名。
	朱家坊	Zhūjiāfāng		以姓氏命名。
	罗家墩	Luójiāduàn		以姓氏命名。
大队	东石大队	Dōngshí Dàduì		以两自然村，各取首字命名。