


docriver 文川网
古籍书城
入驻商家
在文川网搜索古籍书城 获取更多电子书

PINGTANXIAN DIMINGLU

平潭县地名录



福建省平潭县地名办公室编

平潭县地名录

PINGTANXIAN DIMINGLU

(内部资料 注意保存)

福建省平潭县地名办公室编

1983年6月

平潭县地名录

福建省平潭县地名办公室编

开本1092×787毫米 1/16

印 数：1200本

印刷日期：1983年6月

平潭县印刷厂印刷

docsriver 文川网
入驻商家 古籍书城

在文川网搜索古籍书城 获取更多电子书

前 言

《平潭县地名录》是根据国务院《关于地名命名、更名暂行规定》精神，在1981年4月开展全县地名普查的基础上编辑的，是平潭县地名普查工作的主要成果之一。

《平潭县地名录》的主要内容有：平潭县概况，各人民公社、主要台站、企事业单位的概况；平潭县政区图、城区图；各公社（镇、场）地名图；各公社（镇、场）、大队（居委会、作业区）和自然村（街）名称；主要专业部门、企事业单位名称；主要人工建筑物和名胜古迹名称；主要自然地理实体名称。各类地名共2,310条。还附录了国务院国发〔1979〕305号文件和县人民政府有关地名更名的文件，建国以来本县行政区划变动情况资料，最后附本县政区地名和自然地理实体地名的索引。

我们在进行地名普查和编辑《平潭县地名录》的过程中，以上级有关规定为依据，深入基层、实地，广泛听取广大干部、群众意见，参阅历史资料，反复讨论、考证，对地名逐条进行审定。为保持地名的稳定性，保留了大部分原有的地名，恢复了部分被任意改动的地名，调整了少数不宜继续使用的地名，还根据一个地区内公社名称、一个县内生产大队名称不重名的规定和县属范围内所有岛、礁不重名的要求，更改了重名社、队和重名岛屿、礁石的名称。

《平潭县地名录》中编入的标准地名是根据“法定的书写，标准的读音，健康的含义”的原则进行规范化、标准化处理的，是按审批程序和权限办理的。各单位使用地名时，凡与标准名称不一致的应以本地名录为准，未经法定审批手续，任何单位和个人不得任意更改标准地名。

《平潭县地名录》正式付印前，曾印发送审稿，送经有关单位和同志讨论修改，力求资料准确、详细。但限于人力和水平，现虽已正式发行，难免存在不少问题，希望同志们在使用中进一步提出意见，以便将来修改补充，使地名工作更好地为“四化”建设服务。

说 明

一、本地名录的分类及排列顺序是：(1)行政区划及居民点名称，以镇、公社为单位，先列驻地，后按地理座标，由北到南，从西到东；(2)主要专业部门、行政、企事业单位名称，归系统排列；(3)重要的人工建筑物和名胜古迹、纪念地名称，全县按类排列；(4)自然地理实体名称，按地理座标分公社排列。

二、本地名录资料截止时间：

政区地名和各公社地名图，文字概况中有关资料，除写明具体时间外，系截至1981年底，县和公社的总户数、总人口数，潭城镇和所属居委会、大队、居民点的人口数是根据全国第三次人口普查（标准时间为1982年6月30日24时）统计的数字，公社（农场）所属大队（作业区）、自然村的人口数和芦洋农场概况中的户数、人口数是根据1980年末统计数字，县属范围内的岛屿、礁石名称，同岛礁有关的数字统计，重名岛礁更名一览表等，是采用1982年底全县岛礁全面复查结束后整理的资料；

个别具有方位意义的人工建筑物的资料截至1983年6月。

三、公社界按县山林普查队提供的资料标绘。自然地理实体名称中注明的所在公社、大队，仅指位置而言，并不涉及所有权问题。

四、各主要岛礁面积和山峰高程根据中国人民解放军总参测绘局1970年版1:50,000地形图测算和标注。

五、各公社地名图的图例与县政区图同。

六、重要人工建筑物收录范围：主要的避风港、码头；总库容量在10万立方米以上的水库；通行客运班车的公路；通车公路的主要永久性桥梁；三大围海工程及其它较重要海堤。

七、本地名录中列举的气象数据系根据莆田地区农业气候区划队、平潭县气象台1982年8月编印的《平潭县渔农业气候资料》及参照县气象台历年编印的气象资料。

八、地名的标准化、规范化处理：凡《新华字典》和《现代汉语词典》上没有的方言用字，根据《全国地名普查若干规定(试行)》和本县具体情况，参照省地名学研究会《关于地名用字的几个说明》进行处理，并在附录中说明。

九、标准名称的汉语拼音，按中国文字改革委员会和国家测绘总局制定的《中国地名汉语拼音字母拼写法》，并参考福建省地名学研究会的《关于地名汉语拼音的拼写规则》拼写。

十、本地名录《全县自然村迁并情况一览表》中的地名，是解放后曾独立存在过的自然村，现在或仅留废址，或成为大村中的角落，或成为人工建筑(如水库)的一部分。

目 录

前 言	(1)
说 明	(2)

行 政 区 划 与 居 民 点

平潭县政区图	(1)
平潭县概况	(3)
平潭县所属镇、公社、农场名称	(6)
平潭县城区图	(7)
潭城镇概况	(9)
潭城镇所属居委会、大队、居民点名称	(11)
岚城公社地名图	(13)
岚城人民公社概况	(13)
岚城人民公社所属大队、自然村名称	(15)
屿头公社地名图	(17)
屿头人民公社概况	(17)
屿头人民公社所属大队、自然村名称	(19)
大练公社地名图	(20)
大练人民公社概况	(21)
大练人民公社所属大队、自然村名称	(22)
苏澳公社地名图	(24)
苏澳人民公社概况	(25)
苏澳人民公社所属大队、自然村名称	(26)
白青公社地名图	(29)
白青人民公社概况	(30)
白青人民公社所属大队、自然村名称	(31)
平原公社地名图	(32)

平原人民公社概况.....	(32)
平原人民公社所属大队、自然村名称.....	(34)
中楼公社地名图.....	(36)
中楼人民公社概况.....	(36)
中楼人民公社所属大队、自然村名称.....	(38)
流水公社地名图.....	(40)
流水人民公社概况.....	(41)
流水人民公社所属大队、自然村名称.....	(42)
东岸公社地名图.....	(46)
东岸人民公社概况.....	(46)
东岸人民公社所属大队、自然村名称.....	(48)
潭东公社地名图.....	(49)
潭东人民公社概况.....	(50)
潭东人民公社所属大队、自然村名称.....	(51)
北厝公社地名图.....	(54)
北厝人民公社概况.....	(55)
北厝人民公社所属大队、自然村名称.....	(58)
敖东公社地名图.....	(60)
敖东人民公社概况.....	(61)
敖东人民公社所属大队、自然村名称.....	(62)
南海公社地名图.....	(65)
南海人民公社概况.....	(66)
南海人民公社所属大队、自然村名称.....	(67)
全县自然村迁并情况一览表.....	(68)

主要专业部门、行政、企事业单位

芦洋农场地名图.....	(69)
芦洋农场概况.....	(70)
芦洋农场所属作业区、自然村名称.....	(71)
平潭县林场地名图.....	(73)

平潭县国营林场概况.....	(74)
国营林场所属工区名称.....	(74)
平潭县火烧港盐场概况.....	(75)
火烧港盐场所属工区名称.....	(75)
幸福洋养殖场.....	(76)
东庠渔场.....	(76)
平潭标准砂厂.....	(77)
平潭东澳水产冷冻厂.....	(78)
平潭县贝雕工艺厂.....	(79)
主要行政单位、场、站、事业单位名称.....	(80)
主要学校、文化、卫生医疗单位名称.....	(84)
主要工厂名称.....	(88)
主要交通、邮电、建筑、公用企事业单位名称.....	(90)
主要物资、金融、贸易单位名称.....	(92)

重要的人工建筑物和名胜古迹、纪念地

三十六脚湖水库.....	(95)
竹屿口围海工程.....	(96)
幸福洋围海工程.....	(96)
人民体育场.....	(97)
风力发电实验站.....	(97)
平潭汽车站.....	(98)
平潭县文化馆.....	(98)
台湾同胞接待站.....	(98)
东大街、城关农贸市场.....	(10)
避风港.....	(99)
码头.....	(100)
公路.....	(101)
桥梁.....	(101)

水库·隧洞·渠道	(102)
海 堤	(103)
古迹·游览地·纪念地	(103)

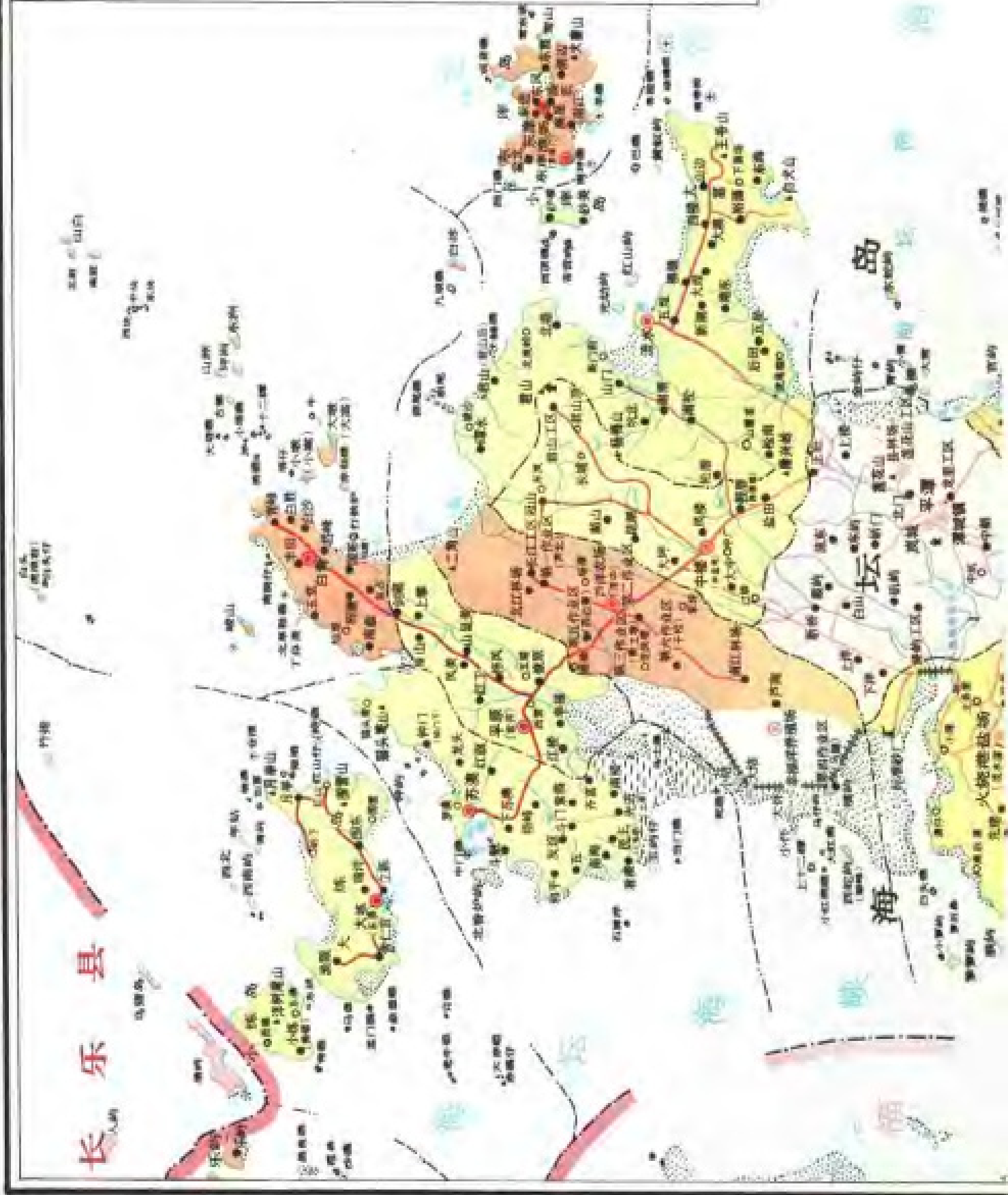
自 然 地 理 实 体

君 山	(105)
三十六脚湖	(106)
牛山渔场	(108)
主要山峰	(108)
湖	(113)
沙 洲	(113)
海峡·海湾(澳)	(114)
主要岛屿礁石	(121)
地 片	(144)

附 录

国务院发布关于地名命名、更名的暂行规定的通知	(145)
平潭县人民政府有关行政区划地名命名、更名文件摘编	(149)
附：潭城镇各居委会所属街(村)命名、更名表	(150)
平潭县人民政府对《关于重名岛礁更改名称的报告》的批复	(152)
附件一 平潭县地名委员会关于重名岛礁更改名称的报告	(153)
附件二 平潭县重名岛礁更名一览表	(154)
1949年8月—1962年行政区划变动资料	(163)
全县面积(岛、礁、滩涂)统计表	(172)
平潭县地名中方言用字和生僻字处理情况的说明	(176)
地名索引	(177)
后 记	(183)

平潭县政区图



长乐县

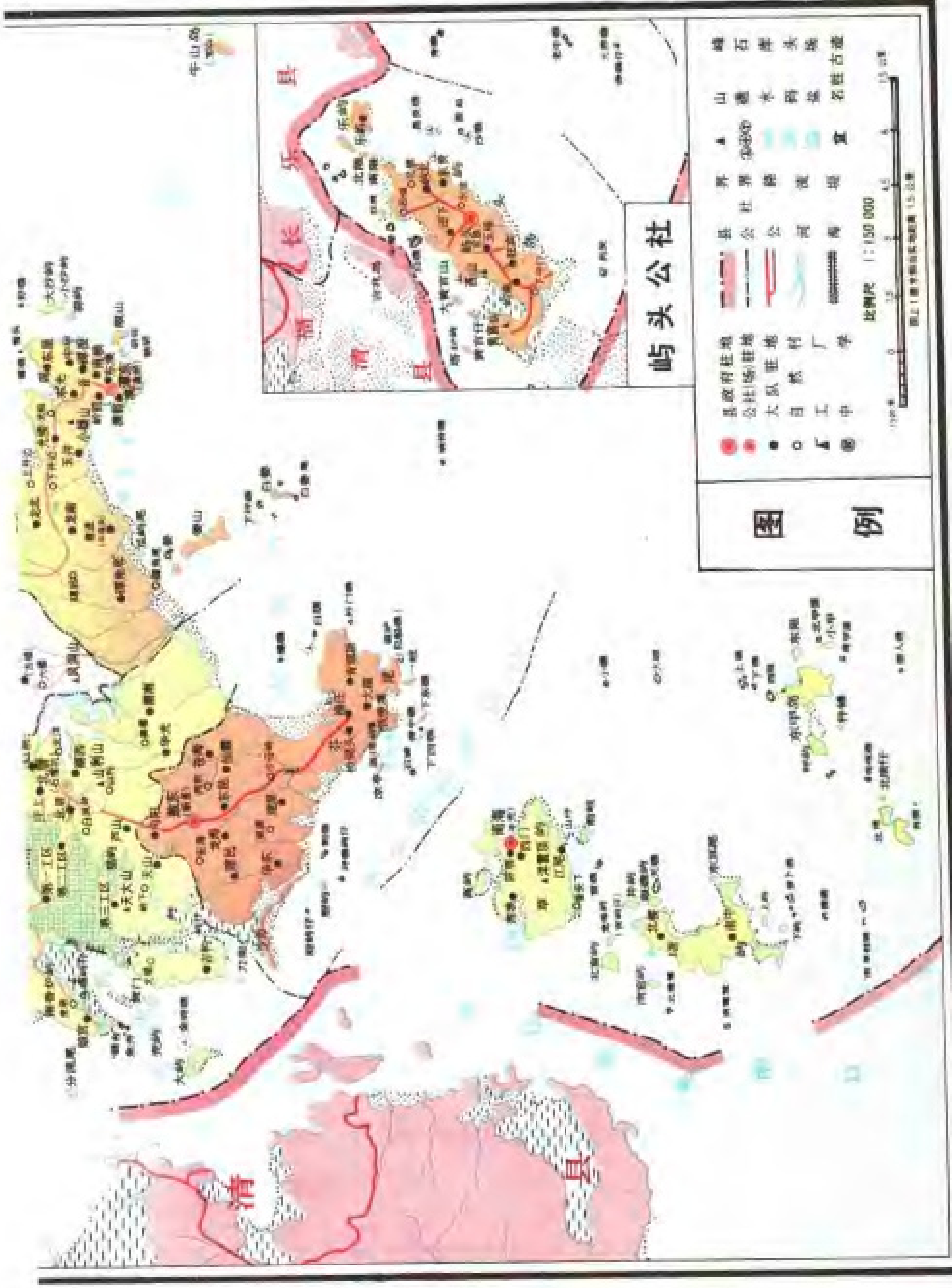
岛

坛

海

嶼

嶼



县头公社

- | | | | | | | | | |
|--------|-------|-----|-----|-----|-----|-----|-----|-----|
| ● 县府驻地 | — 界 | ▲ 山 | ■ 碑 | ■ 头 | ■ 城 | ■ 堡 | ■ 古 | ■ 迹 |
| ● 公社驻地 | — 县界 | ▲ 山 | ■ 碑 | ■ 头 | ■ 城 | ■ 堡 | ■ 古 | ■ 迹 |
| ● 大队驻地 | — 公社界 | ▲ 山 | ■ 碑 | ■ 头 | ■ 城 | ■ 堡 | ■ 古 | ■ 迹 |
| ● 自然村 | — 公路 | ▲ 山 | ■ 碑 | ■ 头 | ■ 城 | ■ 堡 | ■ 古 | ■ 迹 |
| ● 工厂 | — 河道 | ▲ 山 | ■ 碑 | ■ 头 | ■ 城 | ■ 堡 | ■ 古 | ■ 迹 |
| ● 中学 | — 桥梁 | ▲ 山 | ■ 碑 | ■ 头 | ■ 城 | ■ 堡 | ■ 古 | ■ 迹 |
| ● 小学 | — 堤坝 | ▲ 山 | ■ 碑 | ■ 头 | ■ 城 | ■ 堡 | ■ 古 | ■ 迹 |
- 比例尺 1:150,000
- 图例

平潭县地名办公室编制

平潭县概况

平潭县在福建省东南海中，位于北纬 $25^{\circ}16'$ —— $25^{\circ}45'$ ，东经 $119^{\circ}32'$ —— $120^{\circ}10'$ 。东濒台湾海峡，西临海坛海峡，与长乐、福清、莆田三县毗邻，南近南日岛，北望白犬列岛，是与台湾省距离最近的一个岛县。陆地面积321.38平方公里，周围滩涂44.54平方公里。全县55,686户，274,561人（其中非农业人口3,397户，17,854人），521个自然村。辖1个镇、13个公社、1个国营农场，下划163个生产大队、4个居委会、6个作业区，1,920个生产队。县人民政府驻潭城镇。全县人民主要是汉族，还有少数丁姓回族。语音属闽东方言区福州语系，讲福清话；岚城、中楼、潭东等公社中有少数群众讲闽南话，塘屿岛讲莆田话。

平潭古称海坛，俗称“海山”，以其主岛海坛岛在海上远望如坛而得名。岛上的最高山峦——君山，山顶常有岚气弥漫，亦叫东岚山，故平潭简称为“岚”。平潭地处海上南北交通要冲，古来为海防要地，与台湾的澎湖、广东的南澳共称海中“三山之目”。《平潭县志》记载，明时倭寇骚扰海坛境，平倭将领戚继光曾“冒暑往翦艾无遗”。明末民族英雄郑成功据台湾坚持抗清，海坛岛曾是前哨游击阵地之一。唐王隆武元年（公元1645年），水军都督周鹤芝曾移驻海坛岛，建总镇衙署于侯均区（今潭城镇），郑彩、朱天贵、萧琛等将领也都涉足海坛。清康熙十九年（公元1680年）清廷军队进兵海坛岛，并把设于福清海口镇东城的援剿镇改为海坛镇。第三年（1682年）移海坛镇驻平潭，设军营衙署。海坛镇所在地滨海处，就是现在潭城镇的南街，有块平坦的巨石，群众呼之为“平潭”（上镌“坛石”二字），原镇所汛地称“平潭汛”（“潭”写作“潭”），后来即沿用“平潭”作为县名。

平潭远古历史没有记载。据对我县新石器时代遗址的考察，说明远在四千年前就有人类活动。按地域范围，秦汉以来，海坛属闽中郡侯官县和原丰县，隋时隶于闽县，唐时属长乐县（后分置福清县）。据《福州府志》载，平潭“唐为牧马地”，“宋初因海坛山故牧马地，特置牧监，寻罢，听渔民杂耕，增兵守之。”“庆历中，编为海坛里……属福清县太平乡。”可见此时平潭已人丁繁衍，渔耕并事，并有屯兵。清雍正八年（公元1730年），移福清县丞驻平潭，建县丞署于今潭城镇江仔口，仍属福清县管辖。嘉庆三年（公元1798年）置平潭厅，归福州府管辖。民国元年（1912年）升厅为平潭县，辖海坛岛及屿头、大练、小练、东庠、

小庠、草屿、塘屿、吉钓和大扁诸小岛。抗日战争前曾实行联保制，抗日战争时全县分设3个区、15个乡(镇)，1944年并为七大乡(镇)。1949年9月16日解放大军解放平潭，成立平潭县人民政府，隶属闽侯专区。1956年改属晋江专区，大扁岛划归福清县管辖。1959年又划属闽侯专区。1971年改属莆田地区。1983年6月划归福州市。

平潭县人民富有革命斗争精神。早在第二次国内革命战争时期，我县就点燃了革命火种。继之，中国共产党的地下组织在平潭广泛开展抗日救亡活动，于1940年夏建立抗日游击武装。解放战争时期，在中共福建省委城工部和平潭县委的领导下，开展农运、学运和武装斗争。1948年10月成立平潭人民游击支队，在玉屿、看澳、土库建立平北革命游击根据地，革命势力发展到屿头、伯塘、江楼、大福、裕藩、渔限等地。1949年5月5日，平潭人民游击队在人民群众的支持下，解放了平潭县城，成立平潭县人民政府，成为我省解放战争时期第一个由游击队解放、建立红色政权的县份。7月，游击队外线转移牵制敌人，于1949年9月16日配合人民解放军解放了平潭，在平潭人民革命斗争史上写下了光辉的一页。

平潭县由近千个岛礁组成，有名的岛屿119个，礁石554个。最大的海坛岛南北长29公里，东西宽19公里，陆地面积278.61平方公里，为全国第五大岛。其成因属大陆岛，多第四纪堆积物，岩石以花岗岩为主，东北和西北部有片麻岩裸露。地形以海积平原为主，具有岛屿隆起特点。北部低山与平地相间排列，呈南北走向三条丘陵带。中有君山、杨梅山、羊来山，西有烟堆山、桃花寨山，东有王爷山。君山海拔434.6米，为全县最高峰。中部多海滩平川，芦洋埔、七里埔、龙凤头埔等大片沙埔散布其间。由于地壳运动与泥沙淤积堵塞，在原来的坛南湾内形成面积为210万平方米的潟湖——三十六脚湖。南部为丘陵分布，较高的牛寨山，海拔234.6米。海岸蜿蜒曲折，东海岸悬崖峭壁，多海湾、港口及暗礁；西海岸多泥沙、滩涂，有利围垦、养殖。

本县地处亚热带，夏长冬短，温热湿润，属亚热带海洋性气候。年平均气温 19.6°C ，最冷月(二月)平均 10.5°C ，极端最低气温 0.9°C ；最热月(七月)平均 27.9°C ，极端最高气温 37.4°C 。全年日间 $\geq 10^{\circ}\text{C}$ 积温为 $6,562^{\circ}\text{C}$ ，日照1,862.5小时。年平均降水量1,135.2毫米，为我省少雨区之一。全年无霜冻，雾日平均24.4日。受季风影响，风向季节性变换明显，夏季以偏南风为主，其余多东北风。全年平均大风(7级以上)日数，滨海地区为125天，是本省强风区之一。影响本县的台风主要出现在七、八、九三个月，每年平均6—7次。

平潭东部的牛山渔场是我省主要渔场之一，水产资源丰富，盛产大黄鱼、带鱼、鳗鱼、鲨鱼、马鲛鱼、鲳鱼、鳓鱼、鳀、鳮鱼、石斑鱼、毛虾和梭子蟹、鲞等。沿海滩涂、港湾和淡水湖泊面积约5万亩，浅海面积更多，有利发展水产养殖业，近年来正在大力开发利用。

平潭历来以渔为主，现有渔业大队84个，占全县大队总数的52%。解放后，党和人民政府重视渔业生产的发展，以捕捞为主，捕养并举，外海作业基本实现了机船化。全县拥有机帆船1,634艘，27,339吨位，64,122马力；非机动船2,205艘，5,059吨位。1957年、1958年分别开始试验人工养殖海带、紫菜，现已养殖7,100多亩，年产4万多担。养殖贝类7,000多亩，年产2万多担。1981年水产品产量为9.6万担，渔业产值为1,844万元，占农业总产值的53.3%。塘屿的罽紫菜、白沙的厚胎贝、东庠门的金蛸等珍贵海味，闻名遐迩，享誉海内外；梭子蟹、石斑鱼畅销日本、港澳等地。

全县耕地105,326亩，占陆地面积20%，多是山坡地、沙壤，易受风沙干旱威胁，作物产量低。解放后致力于改造农业，一是植树造林，防风固沙，营造防护林4万亩，防护林带371条、长258公里，薪炭林4万多亩，使5万多亩农田少受风沙的侵害，防止了水土流失。再者兴修水利，围垦海滩，修建了10万方以上水库22座，修渠道，引三十六脚湖湖水灌溉，打机井618口，受益农田达6万多亩。随着生产条件逐步改善，农业生产水平也不断提高，粮食占用耕地亩产由建国初的556斤，提高到1979年的752斤。1981年粮食总产50多万担，经济作物以花生为主，总产10万多担。花生、西瓜近年来开始进入外贸市场。

解放前，平潭只有一些手工作坊，工业十分落后。解放以来，地方工业发展迅速，1981年产值达2,491万元，占工农业总产值的41.8%。拥有砂厂、农械厂、造船厂、渔轮修造厂、塑料渔具厂、冷冻厂、自来水厂、电厂、盐场、贝雕厂等县办厂（场）28家和许多社办工厂企业。平潭标准砂厂利用海岛蕴藏量极为丰富的石英砂，年产检验水泥标号的标准砂（供全国3,000多家水泥厂使用）及各种型号的硅砂1万7千多吨，产值达240多万元，是建材部定点的全国独家经营的企业。火烧港盐场年产盐3万多吨，产值达200多万元，盐质冠于全省，供作化工原料。贝雕工艺厂以贝壳加工成各种美术工艺品和实用的器具，技艺精湛，产品行销全国二十多个省市及世界四十多个国家和地区，创新工艺品每年参加广交会展销。

平潭县虽是海岛，但交通方便。水路运输四通八达，陆上交通也与全省公路网连成一片，岛内通车里程达139公里，小島公社也有客轮接运，并敷设了海底通讯电缆。娘宫是主要交通码头，各种车辆在此转运或轮渡进出海岛。竹屿、苏澳是主要货运码头。观音澳是主要渔业港口，每年冬汛，沿海五省（市）约千艘渔船云集澳前，帆樯林立，渔火灿烂，甚为壮观，贯彻对台“三通”政策以来，台湾渔轮经常进澳停泊，外轮也可直接到此装运外贸物资，观音澳将成为我县对外通商通航的重要口岸。

文化教育卫生事业发展较快。现有完全中学5所、初级中学7所、小学195所；在校中学生12,380人，小学生45,558人。幼儿园15所，入园幼儿3,067人。全县有电影院2座、影

剧院(场)8座;县、社电影放映队9个,闽剧团1个,文化馆、站14个,县社有线广播站14个。全县建立了医疗卫生防疫网,有县医院、皮肤病防治院、卫生防疫站,公社中心卫生院、卫生院12所,保健站6所,合作医疗站128个;共有病床506张。

平潭县留下三处有考古价值的新石器时代遗址和琉球国驸马墓等古迹,有三十六脚湖、君山、仙人井、石牌洋、一片瓦等游览地。三十六脚湖为我省第一大天然淡水湖,奇峰异石,耐人观赏,湖光山色,风景宜人,1982年列为县风景保护区。

平潭县所属镇、公社、农场名称

类别	标准名称	汉语拼音	驻地	曾用名	户数	人口数	大队数	自然村数
县	平潭县	Píngtán Xiàn	潭城镇		55,686	274,561	173	521
镇	潭城镇	Tánchéng Zhèn	东大街	城关镇	3,467	17,855	8	42
公社	岚城	Lánchéng	亭下街	潭城	3,266	15,917	13	41
公社	屿头	Yútóu	东珠		2,543	10,856	8	16
公社	大练	Dàliàn	东澳		1,505	7,247	7	22
公社	苏澳	Sū'ào	苏澳		5,200	26,431	18	50
公社	白青	Báiqīng	白沙、塔峰前之间		3,151	14,794	10	12
公社	平原	Píngyuán	官井		3,849	18,799	11	30
公社	中楼	Zhōnglóu	井盂兜		3,699	17,487	10	39
公社	流水	Liúshuǐ	流水		7,882	39,474	24	71
公社	东岸	Dōngxiáng	澳底		1,783	9,148	8	7
公社	潭东	Tándōng	澳前		6,309	31,433	16	44
公社	北厝	Běicuò	石榴坑		5,467	27,625	14	73
公社	敖东	Áodōng	新老		4,861	24,057	14	45
公社	南海	Nánhǎi	岑兜		1,562	7,983	6	10
场	芦洋农场	Lúyáng Nóngchǎng	洋中		1,131	5,257	6	19

注:潭城镇4个居委会、芦洋农场6个作业区包括在大队数中。

平潭县城区图



(本图资料截至1984年6月底止)

docsriver 文川网
入驻商家 古籍书城

在文川网搜索古籍书城 获取更多电子书

潭 城 镇 概 况

潭城镇位于平潭县的中心，地处北纬 $25^{\circ}30'$ ，东经 $119^{\circ}46'$ 。东与潭东公社接壤，西至洋潮屿村，南至万宝山，与岚城公社中湖大队交界，北与县国营林场、县红山畜牧场为邻，是县委、县人民政府驻地。辖4个居委会、4个农业生产大队，共有42个自然村和居民点，城镇居民与农民混杂居住，各大队之间的耕地也互相交错。全镇3,467户，17,855人，其中非农业人口2,590户，13,499人。

潭城镇历史上就是全县政治、经济、文化中心。清康熙二十二年（公元1682年）设海坛镇，雍正年间分驻县丞于平潭，嘉庆三年（公元1798年）置平潭厅，1912年升厅为县，这些衙署都设在现在的潭城镇。现在仍留下“右营”、“南炮台”、“北炮台”、“衙门顶”、“校场仔”等地名。1939年设立潭城镇，市肆、埠头渐具规模，经济文化日益发展。解放后，仍设潭城镇，直属县管辖，1950年7月划属四区领导。1956年3月又改为直属县管辖。1958年4月撤区并乡，中湖乡并入潭城镇。1958年8月，潭城镇和潭东乡合并成立平潭县人民公社潭城分社。1980年7月经省人民政府批准，恢复镇一级行政机构，由潭城公社划出城关的四个大队和居委会为镇的管辖范围，名为城关镇。1982年9月恢复原名潭城镇。

潭城镇旧城区方圆不过半里，为一个南北狭长的丘陵地带，自东向西边海滩倾斜，南北端隆起的小山头（古设南北炮台）象两只蟹螯伸入海中，从竹屿海面远望潭城，似只巨蟹卧伏海边。城镇街道原依山傍海随澳口地势而建，从大路顶、五福庙、北街等高处，向埠头近海处发展，形成一个以北街——南街——大路顶为中心的小集镇，既是通向大陆的海运码头，又是全县政治、经济、文化的中心。解放后，城镇建设不断扩大，1960年竹屿口围堵，码头改设于竹屿口，旧码头拆除，城建中心逐渐向东发展，在右营通往龙凤头埔的一片沙滩上竖起了一幢幢楼房，形成了长达1,000多米的东大街，居民点也沿东大街两侧扩展，城区面积较解放初期扩大了五倍。新建筑物多以本岛的优质建筑材料——花岗岩为主体，坚固美观，雄伟朴实，很有海岛特色。

解放前潭城镇是一个消费集镇，现在已成为一个工农业生产都相当兴旺的生产性城镇，除了县办工厂企业大都在镇上外，镇办和居委会、大队办的厂场有18个，商店有5家，固定

资产17万元，年产值达140多万元。潭城农械厂原来是个打铁修锁的小作坊，现已发展成为能修配各类汽车、拖拉机，技术力量比较雄厚的一个修配厂。潭城建筑社成立刚十年，现已拥有汽车4辆和搅拌机、木工刨床等机械设备，能承包造价数十万元的建筑工程。四个农业大队，耕地3,507亩，以种植甘薯、花生、小麦和蔬菜为主，除粮食基本自给外，所产蔬菜可供近2万人的城镇居民、机关工厂的干部职工和驻岛部队的需要。北门大队还有一个抽捞专业队，拥有2条机帆船，160马力，80吨位。

文化教育卫生事业方面，县城有影剧院1座、电影院2座、文化馆1座。潭城镇有文化站、业余剧团各一，合作医疗站3所。全城有完中2所、小学4所，实验幼儿园和潭城幼儿园，在校中学生2,417人，小学生3,090人，幼儿676人。

雄伟庄严的县烈士纪念碑和烈士陵园座落洋湖屿山巅，陵园内绿树掩映，风景宜人。

东 大 街

东大街是平潭主要街道，横贯潭城镇，西接平潭—苏澳，流水公路，东连平潭—东港公路，长1,000多米，为方石块和水泥路面，车行道宽12米，人行道每边宽4—6米。东大街西段是主要的商业区，中段有汽车站、体育场，县人民银行等，东段主要是工业区。图为东大街一段。



城 关 农 贸 市 场

城关农贸市场座落在潭城镇北大路，占地面积5,360平方米，投资52万元，1981年1月兴建，1982年7月竣工，1982年12月开放。场内有二层混凝土结构的交易亭、瓦屋面交易亭和服务台、服务部、饮食后等，平均日交易额约达18,000元，日进出8,000人次左右。

潭城镇所属居委会、大队、居民点名称

类别	标准名称	汉语拼音	驻地	人口数	曾用名	别名
居委会	辕门居民委员会	Yuánmén Jūmín Wēiyuánhuì	辕门街	3,271		
街(村)	辕门街	Yuánmén Jiē		227	革命街	衙门顶
街(村)	北街	Běi Jiē		365	跃进街	
街(村)	后围	Hòuwéi		586	人民庄	
街(村)	新府口	Xīnfǔkǒu		293	反帝庄	
街(村)	夏致街	Xiàzhì Jiē		298	阿罅街	
街(村)	土地街	Tǔdì Jiē		355	新生街	
街(村)	亭下街	Tíngxià Jiē		147	朝阳街	
街(村)	五福庙	Wǔfúmiào		196	新岚庄	
街(村)	万顺头	Wànshùntóu		290	立新庄	
街(村)	南街	Nán Jiē		116	解放街	
街(村)	金榜埕	Jīnbǎngchéng		348	和平街、反帝街	
居委会	观音井居民委员会	Guānyīnjǐng Jūmín Wēiyuánhuì	观音井	2,711		
街(村)	观音井	Guānyīnjǐng		157	和平街、反帝街	
街(村)	龙潭	Lóngtán		180	新滩庄	
街(村)	大路顶	Dàlùdǐng		546	前卫庄	
街(村)	江仔口	Jiāngzǐkǒu		567	红光庄	
街(村)	溪南	Xīnán			南门庄	
街(村)	合掌街	Hézhǎng Jiē		438	红卫庄	
街(村)	黄厝	Huángcuò		326	红卫庄	
街(村)	右营	Yòuyíng		139	东方庄	
街(村)	营中	Yíngzhōng		316	东方庄	
街(村)	东大街	Dōngdà Jiē		616	东方街	

注：①溪南村人口数合计在江仔口村、锦湖村中。

②东大街居民分由三个居委会管辖，其人口数616人中，观音井居委会42人，瑞龙居委会370人，城东居委会204人。

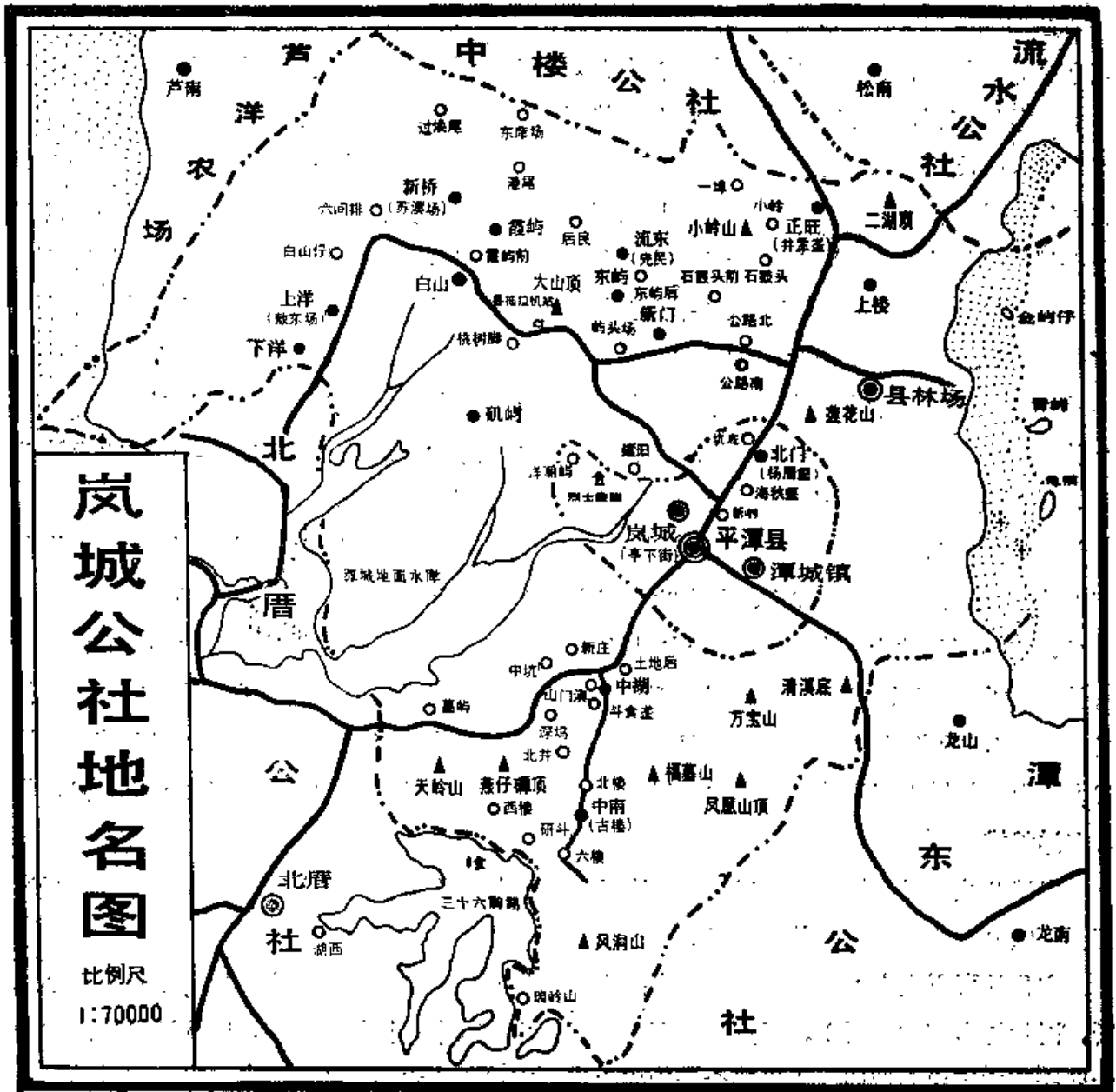
类别	标准名称	汉语拼音	驻地	人口数	曾用名别名
居委会	瑞龙居民委员会	Ruìlóng Jūmín Wěiyuánhùi	瑞 龙	2,400	
街(村)	瑞 龙	Ruìlóng		213	向阳庄
街(村)	东 垄	Dōnglǒng		590	向阳庄
街(村)	盛 北	Shèngběi		313	新北庄
街(村)	瑞 山	Ruìshān		419	东方庄
街(村)	中 埔	Zhōngpǔ		429	东方庄
居委会	城东居民委员会	Chéngdōng Jūmín Wěiyuánhùi	东 林	1,782	
街(村)	东 林	Dōnglín		72	
街(村)	左 营	Zuǒyíng		235	东方庄
街(村)	燕 山	Yànshān		243	东方庄
街(村)	燕 东	Yàndōng		250	工农庄
街(村)	锦 湖	Jǐnhú		117	新建庄
街(村)	西 宝	Xībǎo		140	
街(村)	万 宝	Wànbǎo		157	
街(村)	东 宝	Dōngbǎo		161	
街(村)	下 埔	Xiàpǔ		81	友谊庄
街(村)	西 林	Xīlín		122	
大 队	城 北	Chéngběi	后 围	1,069	
大 队	城 南	Chéngnán	江 仔 口	1,232	
大 队	城 中	Chéngzhōng	五 福 庙	1,167	
村	洋 潮 屿	Yángcháoyǔ		428	
大 队	北 门	Běimén	杨 厝 寮	888	
村	杨 厝 寮	Yángcuòhè		170	
村	坑 底	Kēngdǐ		153	
村	海 秋 寮	Hǎiqiūhè		116	
村	红 山 仔	Hóngshānzǐ		91	
村	新 村	Xīncūn		260	

注：①瑞龙居委会管辖的城镇居民另有16户、66人居住在北门大队新村。

②城北、城南、城中大队农民分散居住在各街(村)，人口数未一一列出。

岚城人民公社概况

岚城公社在平潭县中部，位于北纬 $25^{\circ}30'$ ，东经 $119^{\circ}46'$ 。北与流水公社、中楼公社接壤，西接芦洋农场，西南毗邻北厝公社，东与潭东公社交界。公社所在地在潭城镇亭下街。岚城公社原名潭城人民公社，它的辖区范围在民国初年主要属于侯均区（中湖、中南和



霞屿、东屿分别属于庄上区和大墩区)，后来属一区管辖。建国初，现在的岚城公社属于一区。1950年7月分设四区，辖潭城镇、中湖乡、大扁乡和潭东诸乡。1956年3月合并区乡，四区的大扁乡划归福清县管辖，中湖乡划属北厝区，潭城镇和潭东乡为县直属乡镇。1958年4月撤区并乡，中湖乡并属潭城镇。1958年公社化中，由潭城镇和潭东乡合并成立平潭县人民公社潭城分社。1961年分拆成立潭城人民公社。1970年改名红心人民公社。1978年复名潭城公社。1982年9月改名岚城人民公社。

岚城公社气候温和，年平均气温 19.6°C ，为全县较暖区。最冷月(二月)均温为 10.5°C 。最热月(七月)均温为 27.9°C 。季风明显，年降水量1,135毫米。东部为丘陵地带，小岭山、二湖顶、莲花山、万宝山、燕仔潭顶(西楼山)、福墓山、天岭山(海拔103.1米)诸山头，自北至南成一弓形，环抱着平潭内港和海滩地。1960年竹屿口围堵，原来霞屿、东屿、洋湖屿等岛礁错列其间的平潭内港滩涂变成陆地，这些岛礁也与主岛连成一片。西部是沙埔，风沙常年侵害农田。现在植树镇沙龙，从过焕尾至竹屿口筑起了一条长约4,000米、宽约1,000米的“绿色长城”。围堵竹屿口增加了1万多亩土地，堤内形成了一个面积为1,300多亩的地面水库。公社南部濒临三十六脚湖，1964年开凿西楼隧洞，修建从中湖经潭城至霞屿的干渠9公里，引湖水灌溉海滩地，为发展农业创造了良好条件。

全社面积(包括潭城镇)47.57平方公里。由41个自然村组成，分为13个生产大队、1个农场、146个生产队。总户数3,266户，人口15,917人，劳动力4,514人。其中7个大队原是各公社移民海滩地创办的农场，于1971年后建立大队，划归岚城公社领导。岚城公社是个以农为主、渔林副业兼有的一个公社。耕地13,963亩(其中水田1,556亩)，多是海滩盐碱地，水源缺，易受旱。十多年来修渠道，打机井，建水库，使可灌溉面积达到5,000多亩，旱涝保收田有3,000多亩。农业机械化的程度也不断提高，拥有大型拖拉机9台，手扶拖拉机41台，排灌动力机械152台，逐步改善了农业生产条件。1981年产粮食815万斤，花生148万斤，生猪存栏数为4,400头，粮食占用耕地亩产达849斤，是全县农业生产水平较高的一个公社。渔业生产以养殖为主，海水养殖场3个，养殖面积920亩，以养殖花蛤、出产蛤苗闻名，年产7,000多担。内港和水库养殖面积1,400多亩，放养草鱼、鲢鱼、鲤鱼等鱼苗，投资30多万元。捕捞以近海地曳网为主，年产1,070担。1981年新增机帆船2艘(120匹马力)，投入海洋捕捞。

岚城公社有采石场、建筑工程队、造船厂等社办企业8个，工人1,700人，总产值达298万元；队办企业37个，产值61万元。

文化教育卫生事业近年来发展很快，公社创办了有线广播站，有小学13所(其中完小8所，附设初中班的3所)，卫生院一所，合作医疗站13个。村村有广播，队队通电话，13个大队全部有了电力照明。人民群众的物质生活、文化生活水平不断提高。

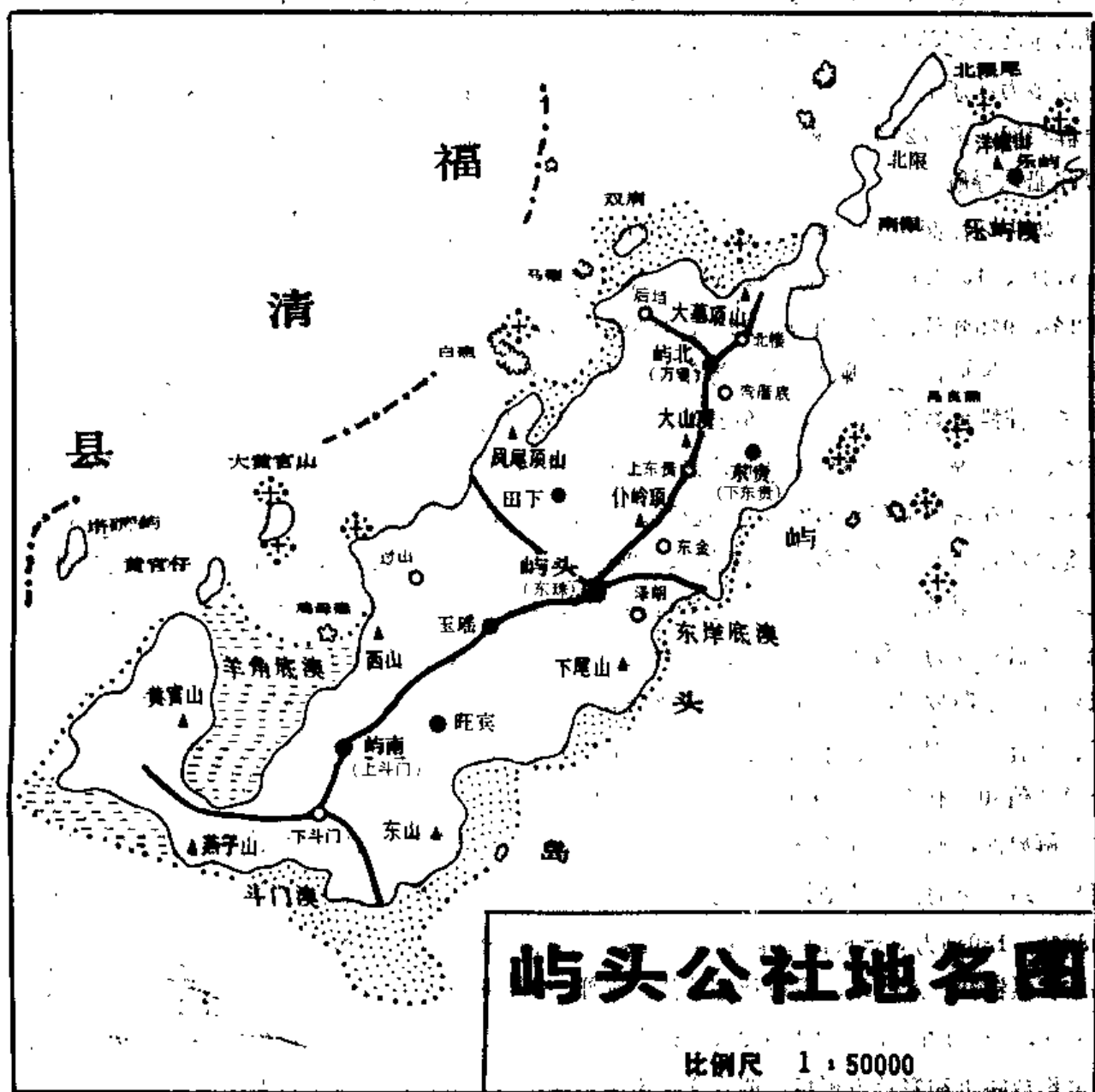
岚城人民公社所属大队、自然村名称

类别	标准名称	汉语拼音	驻地	人口数	曾用名	别名
大队	正旺	Zhèngwàng	井孟奎	2,079		
村	井孟奎	Jǐngyúikuí		518		
村	一埠	Yībù		732		
村	石鼓头	Shígǔtóu		533	小鼓楼	
村	小岭	Xiǎolíng		296		
大队	上楼	Shànglóu	上楼	944		
村	上楼	Shànglóu		944		
大队	新桥	Xīnqiáo	苏澳场	635		
村	苏澳场	Sū'àochǎng		367		
村	六间排	Lìujiānpái		180		
村	东庠场	Dōngxiángchǎng		88		
大队	霞屿	Xiáyǔ	霞屿	8,127		
村	霞屿	Xiáyǔ		2732		
村	过焕尾	Guòhuànwěi		130		
村	港尾	Gǎngwěi		265		
大队	白山	Báishān	霞屿前	712		
村	霞屿前	Xiáyǔqián		191		
村	白山仔	Báishānzǐ		264		
村	桃树脚	Táoshùjiǎo		257		桃模脚
大队	流东	Liúdōng	先民	329		
村	先民	Xiānmín		202		
村	后民	Hòumín		127		
大队	东屿	Dōngyǔ	东屿	888		
村	东屿	Dōngyǔ		888		

类别	标准名称	汉语拼音	驻地	人口数	曾用名别名
大队	新 门	Xīnmén	新 门	702	
	村 新 门	Xīnmén		124	
	村 屿 头 场	Yǔtóuchǎng		283	
	村 东 屿 后	Dōngyǔhòu		77	
	村 石 鼓 头 前	Shígǔtóuqián		76	小流前
	村 公 路 南	Gōnglùnán		100	
	村 公 路 北	Gōnglùběi		42	
大队	上 洋	Shàngyáng	敖 东 场	345	
	村 敖 东 场	Áodōngchǎng		345	
大队	下 洋	Xià yáng	下 洋	408	
	村 下 洋	Xià yáng		408	
大队	矾 屿	Jīyǔ	矾 屿	415	
	村 矾 屿	Jīyǔ		415	几 屿
大队	中 湖	Zhōnghú	土 地 后	3,161	
	村 土 地 后	Tǔdìhòu		662	
	村 山 门 澳	Shānmén'ào		448	
	村 中 坑	Zhōngkēng		514	
	村 斗 食 垄	Dǒushílǒng		402	斗食衢
	村 深 坞	Shēnwù		768	
	村 墓 屿	Mùyǔ		177	
大队	村 新 庄	Xīnzhuāng		190	
	中 南	Zhōngnán	古 楼 村 西	1,776	
	村 古 楼	Gǔlóu		212	
	村 北 井	Běijǐng		122	
	村 北 楼	Běilóu		218	
	村 六 楼	Liùlóu		512	
	村 研 斗	Yándǒu		156	研兜、南楼
	村 西 楼	Xīlóu		311	
	村 瑞 岭 山	Ruìlǐngshān		175	龟仔山
	村 建 阳	Jiànyáng		70	

屿头人民公社概况

屿头公社在海坛岛西北方约七海里海中，地处北纬 $25^{\circ}39'$ ，东经 $119^{\circ}35'$ 。由屿头、乐屿两个住人岛及周围60多个小岛礁组成。与长乐松下、福清海口隔水相望，是长、福、平三



县水路交通必经之处。公社驻地设在屿头岛东珠村。

屿头原是个偏僻荒凉的岛屿。民国年间先后设置屿头联保和屿头乡，属三区（苏澳区）管辖。解放初分设屿南乡、屿北乡，1956年3月屿南乡、屿北乡合并为屿头乡，一直属三区（苏澳区）管辖。1958年初撤区并乡，仍设屿头乡。1958年8月成立平潭县人民公社，屿头乡改为屿头大队，由平原分社领导。1961年撤销分社，成立屿头人民公社，下辖6个生产大队。1972年后分拆为8个生产大队。

屿头气候温和，年平均温度为 19.3°C ，最冷月（二月）平均气温 9.9°C ，最热月（七月）平均气温 28.0°C ，仲夏至初秋天气炎热，冬季初春天气寒冷。年平均降水量1,100毫米，三至六月降水量较多，夏秋之交台风常带来暴雨。屿头岛地形大体西南高，略向东北倾斜，丘陵地占全岛面积30%，除了拥抱羊角底澳的黄官山、西山外，大部分地区海拔都在50米以下。土质多为沙质土。海岸线曲折，全长32公里，突出部4个，岛屿周围礁石错落，沿岸沙滩与岩群相间，形成20多个澳口。东金澳建有主要海运交通码头。乐屿岛北端设有导航灯标，为过往船只导航。

屿头公社面积12.09平方公里。由16个自然村组成，分为8个生产大队，92个生产队。2,543户，10,856人，劳动力4,456人。本社是个以渔为主，渔、农、副并重的公社。拥有渔船262条，979吨位，其中机动船25条，159吨位，339马力。捕捞范围，东至牛山、三洲，北至竹排、白头等地，进行镰、钓、围网等作业。内海作业以定置网（枪桁）生产为主。沿海水产资源丰富，捕捞鱼类繁多，经济价值甚高。每年夏秋是钓鲈（石斑鱼）的黄金季节。活石斑鱼远销港澳、日本等地。浅海滩涂面积广阔，可养殖海带、紫菜、贝类4,000多亩。渔业年产值达百万元。全社耕地面积5,442亩，土地比较肥沃，作物以甘薯为主，轮作小麦、萝卜等，1981年粮食总产量达8万3千多担。解放后，兴建库容量25万立方米的水库一座，120马力的抽水机站一处，渠道、渡槽长达千米。凿机井12口，都已配套喷灌机。全社并拥有手扶拖拉机13台，农机总动力为420马力。几年来植树造林1,000多亩，大大改变了农业生产条件。随着渔农业生产不断发展，社队企业也相应兴旺起来。有养殖场、育苗室、烘干厂、菜干厂、修配厂、砖瓦厂、锯木厂、木器厂、建筑社、抽纱厂等10多个厂场，干部、工人近400人，企业年总产值30—40万元，1981年固定资产达22万元。

解放前，屿头交通闭塞，文化落后，人民生活水平低下。解放以来，修建了连接各村的简易公路，可通行手扶拖拉机。海上客运渡船分别通达苏澳、海口、松下，三艘客轮总吨位为80吨，180马力。敷设海底电缆12,964米，电话四通八达。公社所在地有卫生院、邮电所、粮站、供销社、水产站、信用社等单位，干部、工人62人。全社有小学8所（附设初中班1所），教师179人，学生1,662人。还有有线广播站、文化站，新建影剧院一座，置有16毫米电影放映机和彩色电视机，群众文化生活不断丰富，人民生活水平日益提高。

屿头人民公社所属大队，自然村名称

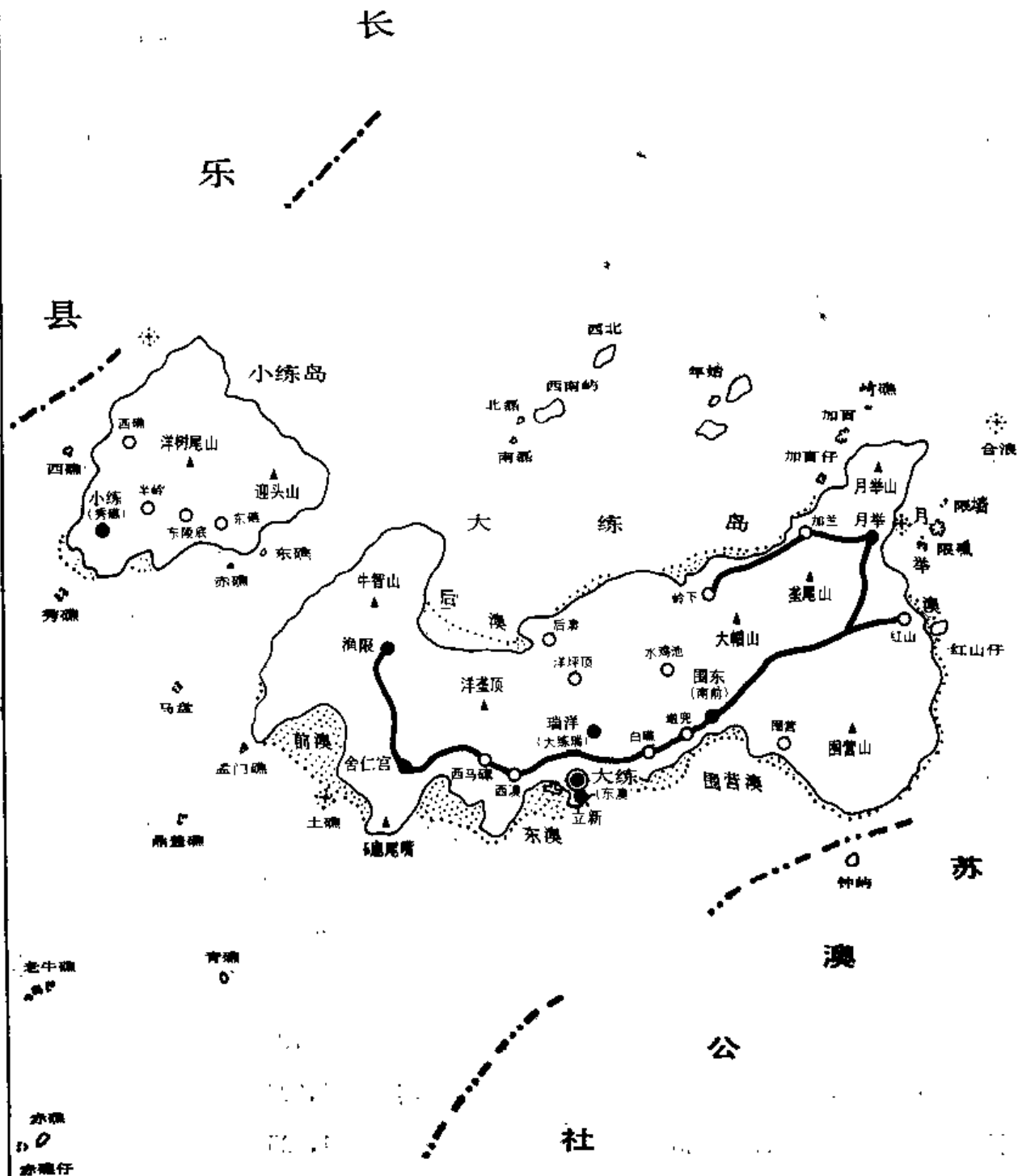

类别	标准名称	汉语拼音	驻地	人口数	曾用名别名
大队	东珠	Dōngzhū	东珠	810	
村	东珠	Dōngzhū		671	
村	泽朗	Zéilǎng		139	池塘楼
大队	乐屿	Lèyǔ	乐屿	283	
村	乐屿	Lèyǔ		283	苦屿鼓屿
大队	屿北	Yǔběi	万叟	1,722	
村	万叟	Wànsǒu		469	
村	北楼	Běilóu		411	
村	后塔	Hòudǎng		712	后党
村	弯厝底	Wāncuòdǐ		130	
大队	东贵	Dōngguì	下东贵	1654	
村	下东贵	Xiàdōngguì		713	
村	上东贵	Shàngdōngguì		220	
村	东金	Dōngjīn		721	东京
大队	田下	Tiánxià	田下	1,251	
村	田下	Tiánxià		1,251	玉田
大队	玉瑶	Yùyáo	玉瑶	1,140	
村	玉瑶	Yùyáo		958	瓦窑壑
村	过山	Guòshān		182	
大队	屿南	Yǔnán	上斗门	2,199	
村	上斗门	Shàngdǒumén		1,476	
村	下斗门	Xiàdǒumén		723	
大队	旺宾	Wàngbīn	旺宾	1,525	
村	旺宾	Wàngbīn		1,525	

docsriver 文川网
入驻商家 古籍书城

在文川网搜索古籍书城 获取更多电子书

大练公社地名图

比例尺 1:60000



大练人民公社概况

大练公社在海坛岛西北约一海里处，由大练岛、小练岛及散布在附近的60多个岛礁组成。北面是长乐县的东洛列岛，东面与苏澳公社的猫头墩山、白青公社的烟堆山相对，南面与苏澳公社遥遥相望。西面是屿头岛，经此可分别通长乐县松下、福清县海口等地。公社驻地在 大练岛南端的东澳村，位于北纬 $25^{\circ}38'$ ，东经 $119^{\circ}41'$ 。

大练、小练地处海坛海峡南北交通要冲。据《闽都记》、《福州府志》记载，五代时“高士卢皓、林甲自光州从王氏入闽，居福唐小练山，后世以文显号小瀛洲”。宋元时，大练已“居民环集辐辏”，“商舶多会于此”，复号“小扬州”。明洪武初，“与海坛同徙内地，设烟墩瞭望”。大练岛尚有烟墩遗址。历史上大练岛、小练岛即属平潭管辖。民国年间，大练、小练合设大练乡，划为五个保，为三区所辖。1949年9月，解放军渡海解放平潭，某部英雄连队英勇作战，率先登上大练岛，被命名为“大练岛连”。解放初，仍设大练乡。1951年5月分设渔限乡、围东乡，1955年5月又增设小练乡，均属三区管辖。1956年3月，渔限、围东、小练合并为大练乡，属苏澳区政府管辖。1958年初撤区并乡，仍设大练乡人民政府。1958年8月成立平潭县人民公社，以大练乡建立一个生产大队，属平原分社。1961年初撤销分社，成立大练人民公社，辖4个生产大队。1971年分拆为7个大队。

大练年平均气温 19.1°C ，最冷月（二月）平均气温为 10.0°C ，最热月（八月）平均气温 27.5°C ，较本县南部中部略低。季风气候明显，春夏之交多雨，七—九月常有台风雨，平均年降水量为1,100毫米。境内大部分面积为低山、丘陵，较高的山头有（海拔238.5米）的大帽山（232.2米）、洋垄顶和羊树尾山。东部月举山、围营山蕴藏着明矾石，矿体裸露，据鉴定有开采价值。大练岛海岸线较为曲折，形成四个突出部，可泊船的澳口有15个。东澳是交通运输和渔业生产的重要澳口。渔限村前设有航道灯标一座，为过往船只导航。

大练公社面积14.35平方公里。有22个自然村，划分为7个生产大队，12个生产队。总户数1,505户，人口数为7,247人，是个以渔为主的公社。拥有渔船207条，总吨位811吨，其