

台北市中山區公所

中山區區志

docriver 文川網
入駐商家 古籍书城
在文川網搜索古籍书城 获取更多电子书

中華民國 九十四 年 十二 月 七 日

卷首 (序、凡例、綱、目)

第一章 序

區長序

中山區位於臺北都會中心，面積 1368 公頃，人口數 21 萬 6 千餘人。遠在清朝乾隆年間，本區僅建有上埤頭庄、下埤頭庄、周厝崙庄、新庄仔等村落。日據時代，中山北路一段、火車站附近之「梅屋敷」為當時最高級之旅舍，國父來臺曾在此落腳休憩，光復後改名為「國父史蹟紀念館」，而為紀念國父孫中山先生締造民國之偉業，將原日據時期之大正區、御成區、中園區、宮前區、大宮區、下埤頭區等六個區會合併為「中山區」，爰為本區命名之由來。

本區區位適中，地靈人傑，是一個有山（圓山、雞南山）、有水（基隆河）的好地方，山、水、綠意所結合成的「藍與綠」，更是都會型中山區的珍貴寶石。區內人文薈萃，工商發達，走在中山北路的街巷與林蔭大道上，瀏覽時代變遷所刻鑿的痕跡，感受傳統與現代交織為一，承接著古與今、藍與綠、文化與產業、傳統與創新，在中山區銜接的是如此天衣無縫。而跨越時代的軌跡，中山區所孕育並建構的獨特文化內涵，更呈現多元多樣的面貌，及相互輝映的蓬勃朝氣。

隨著廿年一次市志大修，臺北市首度編纂區志，本區成立區志纂編委員會，邀請熟稔地方文史專家學者及地方耆老參與，廣納各界建言，蒐錄人文典故、歷史沿革及產物特色等重要發展過程，編纂成冊。區志是記錄行政區重要史料的文獻參考，是一項龐大的文化工程，就像編纂一套百科全書，難度極高，但想到纂編出一本能夠供大家認識自己生長的土地的文獻，滿懷的理想，便克服一切困難，努力達成這項任務。

「中山區志」內容包括土地、住民、名勝、文教、學藝、人物等重要史料，及本區地方特色篇章，以兼具深度及廣度的脈絡視野，呈現出歷史、鄉土、人文的時空特性與社會意涵，是一本挖掘與這塊土地有關的豐富瑰寶。忠於歷史原貌是「中山區志」最落實、最親切的題材，不但記述了中山區的百年滄桑，亦重視現代化的發展。期待著本區志完成後，能夠為保存及啟發屬於這塊土地的集體記憶奉獻一份心力，並作為研究鄉土的重要參考資料。

現在，就讓我們循著歷史的時光隧道，拉起時間和空間的簾幕，掀開過往神祕的面紗，一步一腳印，共同探尋屬於你我的中山區歷史。



陳家明

中山區區長

第二章 區志凡例·綱目

一、編目

本志書共分十一卷，依序為：卷首（序、凡例、綱、目）、卷一土地篇、卷二住民篇、卷三政事篇、卷四經濟篇、卷五交通及觀光篇、卷六文教篇、卷七學藝篇、卷八宗教篇、卷九人物篇、卷尾各篇之下分章、節、目，部分所引用之資料與照片，也將列有其出處。

二、範圍

以地區為點、線、面，以目前本區轄內為主，各篇以下為卷、章、節、目，依內容特性之需要分別編排，其他收錄部分，因泛言各時代之不同區域而難分時，將附加說明，與北市或本轄區內相關的事蹟亦為其撰述對象。

其範圍時間以有歷史記載起至民國九十三年十二月三十一日止。

三、年代體例

為立求客觀公正本志書為使讀者易於了解年代，一律採本國紀年，後附公元記之，日治時期加註日本紀年。

四、撰寫方式

以橫排形式撰寫及出版。本志取材以公私文書、典藏文獻、檔案、著作為主，並以田野及實地研究的調查資料為輔，各章之注釋、資料之引用，注明出處，分別附在當頁下，參考書目彙列於該篇之末，或各章分列。

五、語體

本志書文體以通俗語體文為撰述基礎，務求平實順暢，簡明易讀，以資統一。並加新式標點符號，引用相關參考書目均列出其資料來源及出處。

六、名稱

本志書有關本區的地名沿革建置和行政區域，一律採用當時名稱，以表達其歷史的變遷情況，儘可能以括號在後面附加縣今地名，以便閱讀參考。

七、人物

本志人物傳之體例，以初生中山區或長居中山區的人士為主，人物擇其標準為長期奉獻鄉里、卓有功績者或具其代表意義者，擇要書寫具體事蹟，藉以彰顯成效，以砥礪後進。

人物篇採傳及表兩種，體裁援生人不立傳之例，收錄對各區發展有中要影響的人物不受本市、區籍所限制；並輯收出生於中山區對台灣及世界有重要貢獻之人物，以出生日期為序排列。

八、圖文

本區志採圖隨文、表隨文方式排版照片力求圖文對照、表格力求清晰簡明扼要，便於讀者閱讀之順暢。

九、大事記

採編年體。

第三章 區志史略（待補）

docsriver 文川网
入驻商家 古籍书城

在文川网搜索古籍书城 获取更多电子书

第四章 區志目錄

目 錄

卷首 (序、凡例、綱)

第一章 序

第二章 區志凡例、綱目

第三章 區志史略

第四章 區志目錄

卷一 土地篇

第一章 行政區域、地理位置

第二章 沿革

第三章 區界劃分及里界調整之一覽表

卷二 住民篇—人口變遷

第一章 清代及以前人口

第二章 日據時代之人口

第三章 光復後之人口

第四章 最近十年之人口

卷三 政事篇

第一章 行政

第一節 行政區組織編制之變遷

第二節 歷任區長簡介、歷任業務主管一覽表(視導以上)

第三節 區長、里長產生概述及歷任里長一覽表

第四節 人民團體及社區發展協會一覽表

第二章 社政

第一節 社會行政組織及社會福利業務之推展

第二節 社區發展概述

第三章 公共建設

第一節 都市計畫

第一目 公園美化及改造

第二目 公私部門合作案

第三目 人行空間的設立

第四目 宏觀的自然景觀

第二節 營建工程

第一目 地區環境改造案

第二目 鄰里工成之建設

第三節 水利工程

第一目 雞南山之整治

第二目 側溝整治一覽表

第四章 機關之簡介

第一節 中央及市級機關

第二節 其他類(區級醫政、消防單位)

卷四 經濟篇

第一章 經濟發展—工商產業之發展

第二章 商業

第一節 清代及以前商業

- 第二節 日據時代商業
- 第三節 光復後商業發展
- 第四節 現代之商業發展
- 第三章 金融業—銀行、證券業
- 卷五 交通及觀光篇
 - 第一章 運輸
 - 第一節 道路、橋樑（中山橋）古往今昔之變遷
 - 第二節 臺北—淡水鐵路之變遷、便捷快速—捷運系統
 - 第二章 觀光
 - 第一節 街道歷史（條通文化、魅力商圈）
 - 第二節 中山北路的傳奇—塑造典雅休閒文化（百年慶及其他活動）
 - 第三節 飯店
- 卷六 文教篇
 - 第一章 文教行政
 - 第一節 日據時代教育行政
 - 第二節 光復後教育行政
 - 第三節 學校單位（中山區各公、私立大、中、小學）
 - 第二章 名勝、古蹟、建築
 - 區內九處古蹟（第一級、第三級、市定古蹟）導覽與沿革
- 卷七 學藝篇
 - 第一章 藝文團體
 - 第一節 地方戲曲
 - 第二節 民俗技藝
 - 第三節 現代藝術
 - 第二章 體育
 - 第一節 體育會及各單項委員會及民間體育團體一覽表
 - 第二節 體育設施發展之概況
- 卷八 宗教篇
 - 第一章 道教
 - 第二章 佛教
 - 第三章 基督教、天主教
 - 第四章 新興宗教
- 卷九 人物篇
 - 第一章 傳記
 - 第二章 人物表（熱心公益貢獻地方之人士）
- 卷尾
 - 第一章 大事記
 - 第二章 區志索引
 - 第三章 篆編經過
 - 第四章 篆編人員表

卷一 土地篇

第一章 行政區域、地理位置

中山區係臺北市十二個行政區，居中偏西北方位，自民國五十三年九月，里界調整將大直特區五·五九二平方公里與基隆河大直段劃入中山區後，地貌呈現長方形區塊。

在政府吏治上，自清朝、日據時代，無官府衙門設置。除六〇年代尚存在的美國與日本等大使館除外，中山區公所成為全區最高行政機構。

在農林產業上，區內有全臺北盆地內最重要的灌溉系統—瑠公圳，自南向北貫穿整全區，水利資源豐沛，良田千陌，三百年以降，即形成一個純樸的農業大區，亦大臺北的大穀倉之一，農產品外銷輸往大陸福建、廣東等內地。

在工商傳統百業上，屬一次商業區。西臨漢移民集中與開發較早的大同區，當人口與商機擴張至飽和後，活力開始朝東尋找新空間，中山區即成為大同區的最佳腹地。依此模式類推，臺北市發展逐步往東區移動，三百年後信義區、松山區成為新當家商業金融中心，忠孝太平洋 SOGO 百貨、微風廣場、京華城、遠東國際大飯店、101 世界第一高摩天大樓，節比鱗次的興起，是為一個都市發展史上最好的見證。

在人文古蹟上，日本人在中山區斧鑿甚深，所留之史蹟，遠超過漢人，舉其大者，中山區有全臺北市少見的都市墳場、有全市第一座火葬場、有全臺灣最大的神社、有全國最長的一條道路貫穿（中山北路）、有一八九六年辜顯榮引領日軍進臺北城之前，在中山區雙連陂紮營的遺址，與十條通日本官吏模範宿舍，爾後演變成條通商街等等。

第二章 沿革

中山區取名早在民國三十四年九月臺灣光復伊始，為紀念中華民國國父 孫中山先生，而以中山之名訂為區名。

清代時的中山區，若以「街庄名」來辨別，僅為六個街庄組成，由北向南，計有屬番仔埔庄、三板橋庄，由西向東算，則有牛埔庄、下埤頭庄、下埤頭庄與東端的朱厝崙庄。

日據時代將中山區劃為「大正町」、「御成町」、「宮前町」、「大宮町」、「下埤頭」、「中園」等六個町，尚不包括大直庄（當時屬芝蘭一保的轄區）。

及至三十九年國民政府播遷來臺後，將日據時代「大正町」（約是今正守里、正義里與正得里，南京東路一段至長安東路一段之間）、「御成町」（今民安里、中山里與康樂里，約為捷運線與新生北路之間）、「宮前町」（今集英里、恆安里、聚葉里與聚盛里範圍）、「大宮町」（及今圓山大飯店、北安公園、海軍總司令部附近）、「下埤頭」（今濱江街與復興北路一帶）、「中園」等六個町會區而成。全區地貌似個鷹頭圖騰，鷹頭背西朝東，鷹喙搭在松山機場之上，勾吻伸入內湖與松山區之間的基隆河道上，呈飲水狀，是塊好山好水之地。臺北市總面積六六·九八七二平方公里，下轄十二個政區，中山區位於市中心位置，區面積一三·三七五八平方公里，約占全市總面積百分之廿一，共畫分四十二個里、一三二〇個鄰，人口約十九萬五千四百六十七人。

第三章 區界劃分及里界調整之一覽表

中山區東鄰松山區、西與大同區併行、南襄中正區、沿大直、劍潭山系，與士林區交界，開發的時間甚早。論及區界劃分簡述如後：

東界：與松山區呈畸角互錯之勢併立，以基隆河道中心線為準，至大直橋沿道路中心線南下左轉繞過松山機場廿七跑道頭，再右轉直下復興北路、復興南路、市民大道（原縱貫鐵道線用地北側）三路口中心地籍線為止。

東北：自北起沿雞南山稜線向東沿基隆河舊河道銜接大彎段口與內湖區相鄰、

西界：北起劍潭山稜線越起、圓山保齡球館前南下沿中山北路山腳線，跨中山橋後突向左作一U形大彎沿基隆河道中心線，再次左彎緊切圓山西背脊南下，沿今捷運線（原縱貫鐵道淡水線），至市民大道、華陰變電所、建成國中東側間之中心點與大同區為鄰。

南界：南以市民大道（縱貫鐵道線用地北側）與中正區、大安區對望。

北界：沿劍潭山、雞南山與士林區為界。

至於里界調整可分四時期說明：

區界劃分及里界調整之一覽表

	日據時代·第一期 (西元一八九五—四五)	光復後·第二期 (民國三十四—七十九)	光復後·第三期 (民國七十九—九十)	光復後·第四期 (民國九十一—迄今)
中山區里界調整內容	民國九年，臺灣尚在日本殖民統治時期，臺灣總督府實施「區政改正」政策，將舊有街庄重劃，將日本人活動較多的街區，以約四到十三個里的面積規劃為一個「町」，其餘臺灣人的生活區仍沿用舊地名，僅將「庄」字拿掉，在日本人所繪的地圖上以較大的字作為標示，稱之為「大字名」，計有大正町、三橋町、御成町、宮前町、圓山町、大宮町等六個日本人生活區，至於臺灣人生活區有中庄子、朱厝崙、上陂頭、下陂頭、西新庄子與大直等六處。	民國三十四年日本戰敗，臺灣光復，國民政府將原日人規畫的大正町、三橋町、御成町、宮前町、圓山町、大宮町，以及舊名中庄子、朱厝崙、上埤頭、下埤頭、西新庄子合併為一區，命名為中山區。當時共有正任里、正宜里、正守里、正義里、正得里、正自里、正信里、康樂里、富強里、山河里、民安里、國泰里、中順里、中山里、安慶里、謙和里、集英里、明和里、聚葉里、東興里、南山里、恆安里、長安里、寓褒里、永靜里、大唐里、晴光里、志新里、中庄里、興中里、興江里、一江里、中和里、朱崙里、朱園	民國七十九年三月十二日臺北市行政區調整，將原屬本區位縱貫線以南的民有里、松基里、大佳里（部分）劃入中山區。	民國九十一年七月一日臺北市行政區再度調整，將原屬中山區大直的成功里，一分為三，增設北安里與金泰里二里。

	里、朱豐里、朱蘭里、朱馥里、龍江里、復華里、復國里、力里、復興里、平和里、明德里、埤頭里、大佳里、下埤里、新庄里、圓山里、劍潭里、明勝里、福樂里、康寧里，共五十四個行政里。		
--	--	--	--

卷一 土地篇圖照片

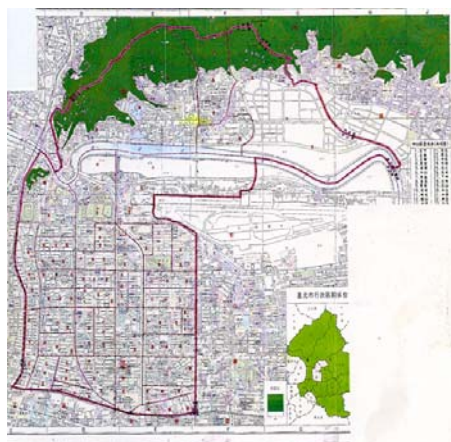
第一章 行政區域、地理位置



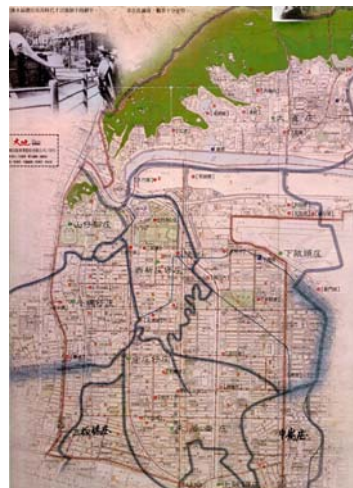
11-1 臺北市十二行政區位置域圖（一）



11-2 中山區地理位置平面圖（二）

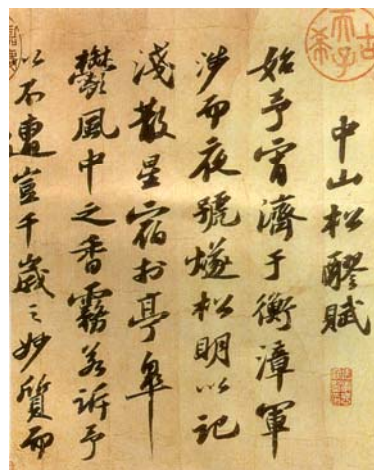


11-3 地形似鷹頭的中山區，鷹眼在今大直國民小學位置（三）



11-4 日據時代中山區全景（四）

第二章 沿革



12-1 中山松醮賦（資料來源：故宮博物院）

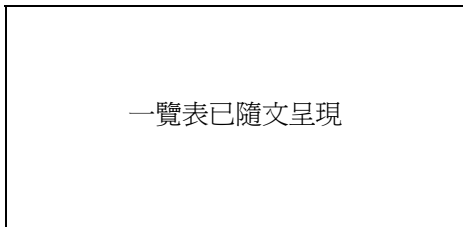


12-2 清代行政圖—清光緒十二年 1886 年中山區政範圍，東起向西為中崙庄（部分）、朱厝崙庄、上陂頭庄（部分）、下埤頭庄；由南向北起有三板橋庄、番仔埔庄（後分中庄仔庄與西新庄仔庄）、牛埔庄，共七大庄。（資料來源：臺北市文獻委員會）

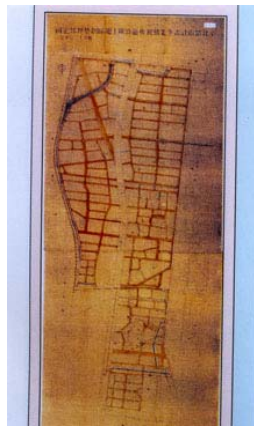


12-3 日據時代於今圓山護國禪寺附近形成新聚落，名為一山仔腳庄，是為日後的中山之第八大庄。民國三十五年，大直庄劃入（不含松山機場西段跑道），此九大庄形成今日之完整中山區，迄今未再變動。（資料來源：臺北市文獻委員會）


第三章 區界劃分及里界調整之一覽表




13-1 表一 中山區區界劃分及里界調整之一覽表



13-2 日據時期中山北路（敕使街道）沿線土地重劃圖（資料來源：臺北市文獻委員會）



13-3 日據時期中山北路（敕使街道）沿線重劃區設計書變更認可申請書（一）（資料來源：臺北市文獻委員會）



13-3-1 日據時期中山北路（敕使街道）沿線重劃區設計書變更認可申請書（二）（資料來源：臺北市文獻委員會）



13-4 「敕使街道沿線」重劃前·後對照圖（資料來源：臺北市文獻委員會）



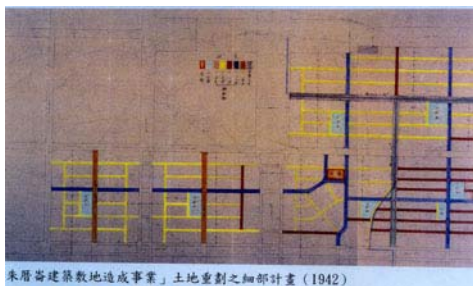
13-5-1 「朱厝崙重劃區」都市計畫變更申請書（資料來源：臺北市文獻委員會）




13-5-2 「朱厝崙重劃區」都市計畫變更申請書 (資料來源：臺北市文獻委員會)



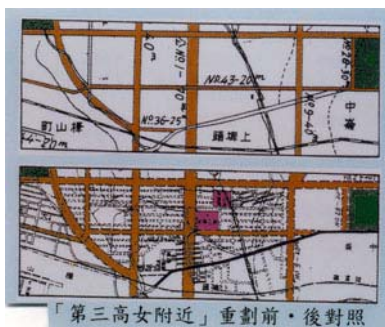
13-8 加蚋仔庄·中崙採土場照片 (資料來源：臺北市文獻委員會)



13-5-3 「朱厝崙建築敷地造成事業」土地重劃之細部計畫圖 (資料來源：臺北市文獻委員會)



13-6 圓山公園區域指定案 (資料來源：臺北市文獻委員會)



13-7 「第三高女附近」重劃前·後對照圖

卷二 住民篇—人口變遷

第一章 清代及以前之人口

明鄭初期乃至中期之戶口調查，其資料早已散失，無紀錄可稽；據連橫台灣通史戶役志謂：「其時（指初期）航海而至者，十數萬人。」

清代時的中山區土地，多為大陸漳泉二地移民，職業多為務農，人口稀少。為本區在清光緒 20 年（西元 1894 年）隸屬淡水廳大加蚋堡及芝蘭一堡的一部分。故人口數無法估計。

第二章 日據時代之人口

日據前期，光緒 21 年（西元 1895 年，明治 28 年），屬台北縣大加蚋堡及芝蘭一堡之一部分；光緒 23 年（西元 1897 年，明治 30 年），屬台北縣辦務署；光緒 27 年（西元 1901 年，明治 34 年），改隸台北廳管轄。

清代及以前，至光復前之人口，屬中央研究院層級研究範疇，僅一區之記載實無正確之數據，若以姓氏劃分，大直地區有「花」、「莊」、「徐」、「陳」、「黃」、「王」六大墾戶，中山區之東北方（鄰近復興北路）一帶，「葉」為大姓，鄰近「市民大道」與「中山北路」一帶，「周」姓為大墾戶，中山北路與民生西路一帶，以「劉」姓墾戶為多，中山北路至林森北路一帶，則以「張」姓、「杜」姓為眾，但在清朝至 1895 年這段時間，中山區境內漢移民墾戶人口不及十萬人。

清代萬華港區與大稻埕迪化街區域，發生大規模「漳泉械鬥」，夾在二地間的「凱達格蘭族」原住民受到驚恐，族人向北渡基隆河逃往大直劍潭山，於此地暫時安頓，然俟動亂平息後，族人返原居地時，發覺已被漢人占據，有家歸不得，只得續住在山上。

這段史實有日據時代的考證。臺灣第 3 任總督明石元二郎，曾派調查員—伊能嘉矩探訪該社情況，書成調查報告，今收藏於臺灣銀行經濟研究室，後人始得知這段遷徙過程。惟，現在該社原址已無原住民後裔。約於 50 年代，海軍總司令部為儲存軍區水源，於該社原址建造一滾輪式大水塔迄今。

由伊能嘉矩調查報告記載：搭搭攸社戶口表 8.—Langeracq 長直河段：大直、劍潭……基隆河河段筆直，介於奇武卒（北市大稻埕一帶）到答答攸之間。係圓山到大直一帶的劍潭河段。「Langeracq」係為荷蘭文，「lang」意為「長」，而「racq = rak」一字的原意，據《Van Dale 字典》解釋是為「河道，特別是指兩山之間溪河的直流部份」，故可譯成「長直河段」。「劍潭」與「大直」地名的來源，與基隆河在這裡形成筆直河段有關。

第三章 光復後之人口

隨著人口增加，人口密度漸增，移入本區人口日漸增多，由於本區發展空間大，本籍與非本籍人口都在不斷的增加。

在民國 40 年至 56 年，16 年間人口增加 2.87 倍，每平方公里 5,386 人，民國 40 年時，各區人口的分佈情形，以中山區為最多，計有 73,167 人，佔全市總人口 562,261 人，13.01%；其中男性 39,770 人，女性 33,397 人。民國 56 年時本市總人口計 1,224,642 人，中山區最多，計 210,181 人，佔全市人口 17.16%。民國 56 年，由本區人口年齡結構觀察，青年層人口比率低，反應都市化仍屬有限。

在民國 41 年本籍人口數有 33,157 人，佔 42.40%；非本籍人口，本省他縣市 12,870，佔 16.46%，大陸各省 31,838，佔 40.71%，人口年增加率達 68.84%。

民國 42 年之後每年都有大幅增加之趨勢，民國 42 年增加 102.33%，民國 43 年增加 99.21%，民國 44 年增加 77.10%，民國 45 年增加 60.55%。

民國 46 年本籍人口數有 43,992 人，佔 3.834%；非本籍人口，本省他縣市 25,967，佔 22.63%，大陸各省 44,972，佔 39.03%，人口年增率達 60.9%。

民國 47 年之後，就有較為穩定的人口成長，民國 47 年增加 83.39%，民國 48 年增加 72.43%，民國 49 年增加 58.77%，民國 50 年增加 56.09%。

民國 51 年本籍人口數有 57,033 人，佔 35.68%；非本籍人口，本省他縣市 40,876 人，佔 25.57%，大陸各省 61,924 人，佔 38.74%。

民國 51 年增加 72.14%，民國 52 年增加 63.03%，民國 53 年增加 85.67%，民國 54 年增加 50.46%，民國 55 年增加 33.25%。

民國 56 年本籍人口數有 74,861 人，佔 35.62%；非本籍人口，本省它縣市 64,471 人，佔 30.67%，大陸各省 70,849 人，佔 33.71%，增加 39.64%。

在民國 67 年 6 月至 70 年 6 月間，里別數在市政府里別精簡的政策下由原來的 89 里減少為 72 里，這在其政策下是一大變革，而鄰數也由原來的 1,749 鄰，精減後成為 1,601 鄰，而人口數卻從 24 萬 4,000 多人減少至 23 萬 9,000 多人，這較 64 年底的 24 萬 9,000 餘人及 65 年的 24 萬 6,000 餘人都有明顯的降低。

再以 79 年到 83 年底的人口增減數而言，人口數由 23 萬 7,000 餘人到 22 萬 6,000 餘人，其人口數有每年呈遞減的現象。

第四章 最近十年之人口

中山區是臺北市最早發展國際金融商業服務交流產業的地區，也算是早期臺北市最繁華的地區之一，可是近年來因人口不斷的外移；從民國 79 年底時有 237,280 人，至 90 年底只剩下 214,772 人，平均每年外流 2,000 餘人。

而且，若以基隆河以北大直地區的發展是呈人口成長，更可見基隆河以南所謂傳統印象中山區之人口外移現象有多嚴重。

就台北市的統計要覽顯示，中山區至民國 88 年 7 月底的戶籍人口數為 214,772 人，居住密度每平方公里約為 15,690 人。由於幅員較大，相較台北市其他主要的行政、商業中心，中山區的居住密度僅高於文山、內湖、南港、士林與北投等區。

中山區近年人口變動統計表如下：

年度 (民國)	項目	中山區		台北市	
		戶籍人口	成長率 (千分比)	戶籍人口	成長率 (千分比)
79		237,280	—	2,719,659	—
80		235,963	-5.6	2,717,992	-0.6
81		232,683	-13.9	2,696,073	-8.1
82		226,775	-25.4	2,653,245	-15.9
83		226,566	-9.0	2,653,578	-0.1
84		221,585	-22.0	2,632,863	-7.8
85		215,980	-25.3	2,605,374	-10.4
86		212,229	-17.4	2,598,493	-2.6
87		215,168	13.8	2,639,939	1.6
88.7		214,772	-1.8	—	—

平均值	—	-9.8	—	-3.7
土地面積 (km2)	13.6881		271.80	
87 年底戶量 (人/戶)	2.75		3.04	

另外，值的再次強調的，行政里的人口數，在行政轄區重新調整後，從民國 78 年到 79 年 1 年間從 20,291 人大幅縮減到 8,699 人，之後逐年減少至目前 5,900 人左右。

在人口逐年遞減的時期，仍得保有正的成長率，即應為居住空間優勢地區，這些地區依年平均成長率高低排列分別為：集英里、新庄里、新福里、圓山里與江臨里，而大直里雖呈現負成長，但仍為中山區主要人口聚集地。

到民國九十四年十月止，中山區總人口數為 216,968 人，總計有 864 里，男 104,052 人，女 112,916 人。

各鄰里的男女人口數如下：

里	鄰數	男人口數	女人口數	總計
朱馥	27	3018	3298	6316
江山	26	3827	4059	7886
江寧	24	3342	3643	6985
行仁	31	4098	4374	8472
行孝	16	2175	2254	4429
行政	19	3588	3369	6957
松江	23	3107	3389	6496
金泰	14	3280	3391	6671
恆安	15	1561	1961	3522
埤頭	17	1969	1897	3866
康樂	16	1017	1273	2290
復華	23	2028	2302	4330
晴光	15	2055	2461	4516
集英	24	3221	3555	6776
圓山	15	1820	2104	3924
新生	22	2391	2527	4918
新喜	20	2521	2686	5207
新福	20	2551	2743	5294
新庄	21	2426	2666	5092
聚盛	17	1555	1948	3503
聚葉	19	1766	2053	3819
劍潭	22	2074	1934	4008
興亞	24	2504	2684	5188
龍洲	28	2578	2715	5293
力行	30	2979	3189	6168
下埤	21	3627	3986	7613
大佳	8	673	533	1206
大直	35	5028	5429	10457

中山	26	2391	2808	5199
中央	17	1866	1982	3848
中吉	24	2619	2729	5348
中原	18	2408	2596	5004
中庄	21	2652	2831	5483
北安	12	1454	1544	2998
正守	13	1453	1533	2986
正得	16	1482	1743	3225
正義	17	2117	2528	4645
永安	34	4641	5299	9940
成功	14	2006	2264	4270
朱崙	16	1557	1652	3209
朱園	23	2207	2346	4553

經由以上，不難發現，中山區人口的女性人口居多，主要是從事服務業的人比例上較多，如恆安、晴光、圓山、正得、正義等里內的女性族群明顯比男性族群來得高，而這也是商業較為聚集的所在地。

卷三 政事篇

第一章 行政

第一節 行政區組織編制之變遷

民國 43 年日本戰敗無條件投降，臺灣光復後國民政府將日本人原來規劃的大正町、御成町、宮前町、圓山町、大宮町，以及舊名中庄子、朱厝崙、上埤頭、下埤頭、西新庄子合併為一區，命名為中山區。

光復初期，區公所之組織，在區長、副區長之下設民政股及戶籍室。民政股掌理地方自治、社會救濟、農牧推廣等不同業務。戶籍室則掌理人民設籍、遷徙、身分變更等登記業務。

民國 35 年 2 月 8 日，臺灣省行政長官公署頒布區公所組織規程後，改設總務、財務、經濟 3 股，由區長指定助理員分別擔任，並規定區公所戶籍應由區長指派人員專案辦理，至民國 35 年 8 月，始置戶籍室及文化股掌理戶籍、文化等相關事項。

其組織系統在臺北市政府以下設區公所，公所以下設財務股、里鄰組織、經濟股、文化股、戶籍室。

目前本區有區長一人、副區長一人，行政人員約 129 人，每里設里辦公處，里幹事有 42 人（至民國 93 年底）。

目前區公所的組織系統圖（至民國 93 年底）：

區公所組織編制

第二節 歷任區長簡介暨歷任業務主管一覽表（視導以上）

歷任區長簡介

職稱	姓名	籍貫	任職期限	備考
區長	黃逢時	臺北市	35.02 15 至 35.07	派任，副區長邱雲福
區長	吳為嶸	臺北市	35.07 至 35.10	原區長與副區長辭職由區代表會選出，副區長林焰山
區長	吳為嶸	臺北市	35.10 至 37.10	間接選舉第一屆任其二年，副區長為林江洽，林江洽辭後，三十六年七月陳謀富繼之
區長	陳有利	臺北市	37.10 至 40.11	間接選舉第二屆，任期三年，副區長為蔡東盛
區長	陳有利	臺北市	40.11 至 42.03	直接民選第一屆，任期二年
區長	張燦堂	臺北市	42.03 至 42.11	代兼區長
區長	梁明學	湖北隕縣	42.11.21 至 49.0 2	直接民選第二、三屆，任期六年
區長	梁明學	湖北隕縣	49.02 至 57.06	派任
區長	吳逸真	福建常安	57.07.01 至 62.05.31	
區長	孫冠軍	河北滿城	62.06.01 至 71.08.03	

docsriver 文川网
入驻商家 古籍书城

在文川网搜索古籍书城 获取更多电子书

區長	王子平	山東滕縣	71.08.03 至 78.04.03	
區長	郭德恒	江蘇泳陽	78.04.03 至 84.10.02	
區長	徐漢雄	臺灣苗栗	84.10.02 至 88.03.15	
區長	王鴻裕	臺灣雲林	88.03.26 至 92.09.19	
區長	葉傑生	臺灣花蓮	92.09.19 至 93.09.09	
區長	詹訓明	臺灣桃園	93.09.09 迄今	

歷任業務主管一覽表

姓名	原任機關及職務	新任機關及職務	生效日期
黃振昌	民政局股長	中山區公所主任秘書	83.06.01
李永和	經建課課長	蘇澳鎮公所經建課課長	84.03.08
鄭鶴齡	副區長	核定退休	84.04.01
趙和賢	民政局科長	中山區公所副區長	84.05.15
龔金龍	中山區公所視導	中山區公所經建課課長	84.06.15
蘇素珍	中山區公所秘書	中山區公所社會課課長	84.06.15
郭德恆	中山區公所區長	臺北市政府都市發展局專門委員	84.10.02
徐漢雄	中山區公所主任秘書	中山區公所區長	84.10.02
蘇素珍	中山區公所社會課課長	臺北市政府民政局專員	85.02.01
陳木泉	中山區公所課長	中山區公所民政課課長	85.05.06
顏惠隆	中山區公所秘書	中山區公所兵役課課長	85.08.15
張志才	市立陽明醫院人事室股長	中山區公所人事室主任	85.11.30
趙和賢	中山區公所副區長	行政院原住民委員會專門委員	86.01.16
張榮星	中山區公所主任秘書	中山區公所副區長	86.01.25
陳木泉	中山區民政課課長	文山區公所主任秘書	86.01.31
潘清輝	南港區公所課長	中山區公所主任秘書	86.02.14
余淑	中山區公所課長	民政局社會科科長	86.02.15
李繼慧	中山區公所股長	中山區公所社會科課長	86.02.26
李條凰	中山區公所民政課長	內湖區公所主任秘書	86.03.01
張榮星	中山區公所副區長	信義區戶政事務所主任	87.03.17
孫清泉	中山區公所秘書	中山區公所副區長	87.03.24
李繼慧	中山區公所社會科課長	中山區公所秘書室主任	87.03.16
陳依真	中山區公所會計主任	市政府民政局股長	87.04.01
王從平	市政府財政局股長	中山區公所會計主任	87.04.04
徐漢雄	中山區公所區長	萬華區公所區長	88.03.15
李繼慧	中山區公所主任	中山區戶政事務所秘書	88.07.31
張麗華	大同區公所課長	中山區公所視導兼健保課課長	89.01.20
梁太榮	中山區公所秘書室主任	中山區公所經建課課長	89.05.15
姜金柱	視導兼健保課課長	中山區公所兵役課課長	89.01.20
陳冶君	中山區公所秘書室主任	中山區公所秘書	89.05.15
孫清泉	中山區公所副區長	內湖區公所區長	89.07.17
陳木泉	文山區公所主任秘書	中山區公所副區長	89.08.01

李寶昌	中山區公所政風室主任	市立中醫院政風室主任	89.08.28
陳泉壽	中山區公所社會課課長	內湖區公所課長	89.11.06
朱林蔚	內湖區公所課長	中山區公所秘書室主任	89.11.06
陳冶君	中山區公所秘書室主任	中山區公所秘書	90.09.10
顏惠隆	中山區公所兵役課課長	中山區公所社會課課長	90.10.04
朱林蔚	中山區公所社會課課長	中山區公所兵役課課長	90.10.04
李條鳳	中山區公所民政課課長	大同區公所主任秘書	91.01.22
沙信輝	中山區公所課員	中山區公所秘書室主任	91.01.22
王從平	中山區公所會計室主任	市立內湖高工會計室主任	91.02.18
楊淑英	市立陽明醫院會計室股長	中山區公所會計室主任	91.04.01
顏惠隆	中山區公所社會課課長	中山區公所視導	91.05.01
魏助聯	中山區公所社會課課長	中山區公所民政課課長	92.02.02
李太陽	中山區公所課員	中山區公所視導	93.09.09
張志才	中山區公所人事室主任	北投區公所人事室主任	91.09.13
陳人祺	北投區公所人事室主任	中山區公所人事室主任	91.09.13
林進鵬	市政府民政局專員	中山區公所主任秘書	93.09.15

第三節 區長、里長產生概述及歷任里長一覽表

第一目 區長及里長產生概述

區長之產生在民國 35 年為派任，間接選舉第 1 屆為 2 年，第 2 屆改制為 3 年，一直到了民選第 1 屆為 2 年，之後則更改為每 3 年 1 次，延續至今。

中山區成立於民國 35 年 2 月 8 日初期有 32 里，到民國 46 年增為 46 里，到民國 52 年，已調整為 62 里。

自民國 56 年臺北市改制為直轄市後，第 1 屆里長於民國 57 年 7 月到任，至民國 61 年 7 月到期。

第 2 屆里長任期自民國 61 年 7 月到民國 65 年 7 月止。

第 3 屆里長任期自民國 65 年 7 月到民國 70 年 7 月。

第 4 屆里長任期自民國 70 年 7 月到民國 74 年 7 月。

第 5 屆里長任期自民國 74 年 7 月到民國 78 年 7 月。

第 6 屆里長任期自民國 79 年 6 月到民國 83 年 7 月。

第 7 屆里長任期自民國 83 年 7 月到民國 87 年 7 月。

第 8 屆里長任期自民國八十七年 7 月到民國 92 年 7 月。

第 9 屆里長任期自民國 92 年 7 月迄今。

各屆區長一覽表

職稱	姓名	籍貫	任職期限	備考
區長	黃逢時	臺北市	35.0215 至 35.07	派任，副區長邱雲福
區長	吳為嶸	臺北市	35.07 至 35.10	原區長與副區長辭職由區代表會選出，副區長林焰山

區長	吳為嶸	臺北市	35.10 至 37.10	間接選舉第一屆任其二年，副區長為林江洽，林江洽辭後，三十六年七月陳謀富繼之
區長	陳有利	臺北市	37.10 至 40.11	間接選舉第二屆，任期三年，副區長為蔡東盛
區長	陳有利	臺北市	40.11 至 42.03	直接民選第一屆，任期二年
區長	張燦堂	臺北市	42.03 至 42.11	代兼區長
區長	梁明學	湖北隕縣	42.11.21 至 49.02	直接民選第二、三屆，任期六年
區長	梁明學	湖北隕縣	49.02 至 57.06	派任
區長	吳逸真	福建常安	57.07.01 至 62.05.31	
區長	孫冠軍	河北滿城	62.06.01 至 71.08.03	
區長	王子平	山東滕縣	71.08.03 至 78.04.03	
區長	郭德恒	江蘇泳陽	78.04.03 至 84.10.02	
區長	徐漢雄	臺灣苗栗	84.10.02 至 88.03.15	
區長	王鴻裕	臺灣雲林	88.03.26 至 93.09	
區長	葉傑生	臺灣花蓮	92.09.19 至 92.09.19	
區長	詹訓明	臺灣桃園	93.09.09 迄今	

第二目 歷任里長一覽表

從民國五十七年七月到民國七十八年七月，本區共有五屆里長

臺北市中山區歷屆里長一覽表

	第一屆	第二屆	第三屆	第四屆	第五屆	備註
	一期 57.07-61.07 二期 58.07-62.07 三期 60.01-64.01	一期 61.07-65.07 二期 62.07-66.07 三期 64.02-68.02	一期 65.07-70.07 二、三期未改選	70.07.01-74.07	74.07.01-78.07	
正仁里	王來旺	王來旺	劉允恭	劉允恭 張子旺	張永政	
正守里	劉恢光	李海樹	李海樹	李海樹 徐鳳朝	徐鳳朝	
正宜里	陳清水	陳清水	陳仁杰			70.04.01 裁併
正義里	林清港	林清港	廖王碧桃	廖王碧桃	廖王碧桃	
正得里	游林澄美	吳蘇秀霞	吳蘇秀霞	吳蘇秀霞	吳蘇秀霞	
正自里	林焰山	林焰山	林焰山	孫俊超	孫俊超	
正由里	萬德海	崔永昌	張中泰			70.04.01 裁併
富強里	徐德三	徐德三	徐德三	張中泰	張中泰	
康樂里	李竹君	李竹君	李竹君	陳開煌	陳開煌	
中和里	許家本	許家本	吳江山			70.04.01 裁併
正信里	周金水	周金水	張訓			70.04.01 裁併
宜興里	洪傳世	洪傳世	蔡根枝	蔡根枝	蔡根枝 曾國霖	
中山里	湯金福	湯金福	羅金玉	吳文桂	吳文桂	
安慶里	張秋來	張秋來	吳文桂			70.04.01 裁併

山河里	陳清淡	陳清淡	陳清淡			70.04.01 裁併
民安里	張有成	張有成	陳萬吉	陳萬吉	陳萬吉	
國泰里	張銅鐘	張銅鐘	張銅鐘	蔡雪泥	蔡雪泥	
中順里	張文卿	蔡雪泥	蔡雪泥			70.04.01 裁併
明和里	林清油	林清油	林清油			70.04.01 裁併
聚盛里	呂漳科	呂漳科	呂漳科	林清油	林清油	
聚葉里	黃金柱	黃金柱	黃金柱	黃金柱	郭廷振	
南山里	吳建成	吳建成	吳建成	吳建成	陳錫凱	
東興里	陳培欉	陳培欉	陳培欉			70.04.01 裁併
長安里	陳良開	陳良開	陳良開	陳輝雄	陳輝雄	
安里	楊誠合	楊誠合	楊誠合	李曾聲 邱 萬	邱樹林	
情光里	黃阿茂	陳添財	陳添財	吳耀輝	吳耀輝	
志新里	黃份	廖傳旺	廖傳旺			70.04.01 裁併
圓山里	張士逢	賀錦標	廖傳旺	廖傳旺		
謙和里	葉份	周基振	周基振	周基振	周基振	
集英里	陳秉琨	陳啟德	陳啟德	周智貴	周智貴	
永靜里	曾明	鄭界臣	鄭界臣	鄭界臣	鄭界臣	
寓褒里	鄭江	鄭江	鄭江			70.04.01 裁併
大唐里	湯阿炎	湯阿炎	湯阿炎	劉福雄	劉福雄	
育樂里	陳真欽	邱才炳	邱才炳	陳化義	陳化義	56.07.01 由圓山里劃出
劍潭里	徐貴英	徐志忠	徐志忠	何錫文	何錫文	
明勝里	黃清元	黃清元	黃清元	黃清元	黃清元	
福樂里		劉正	劉正	陳守富	陳守富	62.05.01 由明勝里劃出
康寧里		趙春林	趙春林	趙春林	莊文獻	62.05.01 由明勝里劃出
崇實里	王培熹	馬正齋	資炎	姚世昌	楊繼烈	56.07.01 由培英里劃出
培英里	王琦	王琦	王書秀	王書秀	王書秀	
永安里	陳份	黃金燈	黃金燈	黃榮份	黃榮份	
成功里	黃楊伴	莊輝熊	莊輝熊	莊輝熊	莊輝熊	
大直里			曹玉坤	曹玉坤	曹玉坤	63.12.01 由成功里劃出
新庄里	廖呈輝	羅根	羅根	羅根	羅根	
新祿里			陳從龍	周良政	羅根	63.12.01 由新庄里劃出
新生里	宋福昌	宋福昌	陳定國 陳平川	陳平川	鄭宗騰	56.07.01 由新庄里劃出
新民里			鄭福海	陳瑞德	陳瑞德	63.12.01 由新庄里劃出
大佳里	張堯鼎	張堯鼎	張堯鼎	張黃淑卿	張堯鼎	

新貴里			陳千惠			63.12.01 由新庄里劃出 70.04.01 裁併
江山里	周坑	陳必卿	陳必卿	陳必卿	陳必卿	
新福里			徐明德	郭建	郭建	63.12.01 由新庄里增編
下埤里	張家賓	張家賓	張家賓	陳學詩	陳學詩	
新喜里			陳清標	陳清標	陳清標	63.12.01 由新庄里劃出
松江里	陳玉珍	陳玉珍	陳玉珍	陳玉珍	陳玉珍	56.07.01 由下埤里劃出
松花里			王仲三	王仲三	江德銘	63.12.01 由松江里增編
民福里	錢金枝	范光陸	盧震 許進福	許進福	羅旭	56.07.01 由下埤里劃出
新壽里			蔡鵬飛	蔡鵬飛	蔡鵬飛	63.12.01 由新庄里劃出
江寧里	何連聰	李溪河	李溪河	張啟蒙	張啟蒙	
松基里	汪學銘	汪學銘	汪學銘	李溪河	李溪河	56.07.01 由江山里劃出
中庄里	張閃	許登欽	許登欽	許登欽	許登欽	
中德里			鄭其			63.12.01 由中庄里劃出 70.04.01 裁併
中原里	陳木	陳木	陳木	陳木	陳木	56.07.01 由中庄里劃出
中吉里	鄭進陽	鄭進陽	鄭進陽	鄭進陽	鄭進陽	56.07.01 由中庄里劃出
中央里	周石通	周石通	駱克然	淦華星	羅富貴	56.07.01 由中庄里劃出
復華里	張建祥	張建祥	張建祥	張建祥	鄭仁美	
一江里	林添財	林添財	林添財	林添財	林添財	
興亞里	陳鐵仁	陳鐵仁	陳鐵仁	陳鐵仁	陳鐵仁	
朱豐里	淦華星	淦華星	淦華星			70.04.01 裁併
朱英里	甘健民	甘健民	甘健民			70.04.01 裁併
朱園里	丁佩欽	丁佩欽	丁佩欽	楊繼高	楊繼高	
興中里	黃曾珍珠	張壽權	陳海田	陳海田	陳海田	
中福里			胡繼籥	胡繼籥	吳仁惠	63.12.01 由中庄里增編
朱昌里	吳兆文	吳兆文	吳兆文	吳兆文	吳兆文	56.07.01 由朱蘭里增編
朱馥里	陳開仁	陳開仁	陳開仁	陳開仁	陳開仁	
龍江里	樊景新	王道行	王道行	杜詩聖	杜詩聖	

龍洲里	楊芝全	楊芝全	楊芝全	丁國瑞	丁國瑞	
復國里	賴錦奎	賴錦奎	賴錦奎	賴錦奎	賴錦奎	
興國里	楊敬之	楊敬之	馬叔青	馬叔青	馬叔青	
力行里	王詩及	樂誠	黃進興	黃進興	黃進興	
實踐里	王定安	王定安	王定安	賴和雄	賴和雄	
復興里	陳伯	陳伯	陳伯	陳瑤光	陳英烈	
朱崙里	林罔	林罔	林罔	林罔	林罔	
永定里	謝炳輝	謝炳輝	謝炳輝			56.07.01 由埤頭里增編 70.04.01 裁併
永祥里	周趾祥	周趾祥	周趾祥			56.07.01 由埤頭里增編 70.04.01 裁併
埤頭里	李瑞典	李瑞典	李瑞典	李瑞典	李瑞典	
明德里	周炳昌	周炳昌	周炳昌	黃登科	黃登科	
明輝里	俞錫樞	俞錫樞	俞錫樞			56.07.01 由明德里增編 70.04.01 裁併
朱蘭里	高中原	江昌仁	江昌仁			70.04.01 裁併
平和里	李榮興	李榮興	李榮興	陳松英	陳松英	
民有里				王 澎	王 澎	70.04.01 由松基、埤里部份合併增編
行政里				張家賓	張家賓	70.04.01 由下埤立劃出

從民國七十九年六月到民國九十一年一月，本區共有四屆里長

臺北市中山區歷屆里長一覽表

	第六屆 79.06-83.07	第七屆 83.07-87.06	第八屆 87.07-92.01	第九屆 92.01-至今	現任里長 電 話
正守里	林正虎	林正虎	徐鳳朝	徐鳳朝	2551-6147
正義里	孫俊超	孫俊超	孫俊超	孫俊超	2543-2980
正得里	吳蘇秀霞	吳蘇秀霞	吳蘇秀霞	吳蘇秀霞	2551-6312
民安里	陳萬吉	莊天福	莊天福	莊天福	2511-7046
康樂里	錢文慶	禡淑雲	蔡秋環	蔡秋環	2562-9158
中山里	曾國霖	曾國霖	曾國霖	林松賓	2521-0708
聚盛里	紀碧雄	紀碧雄	紀碧雄	陳鴻章	2567-8997
集英里	劉福雄	劉福雄	劉福雄	何喜雄	2541-8941
聚葉里	紀碧雄	紀碧雄	紀碧雄	紀碧雄	2511-4059
恆安里	邱樹林	林坤謨	林坤謨	林坤謨	2593-0684
晴光里	吳森雄	吳森雄	林培宗	鄭焜圖	2595-3770
圓山里	蔡輝宇	葉林傳	葉林傳	葉林傳	2593-0718

劍潭里	王書秀	游紹福	唐正明	畢無量	2533-1354
大直里	曹玉坤	曹玉坤	曹玉坤	曹玉坤	2533-3676
成功里	莊輝雄	幸志群	李清水	李清水	2532-2340
永安里	劉春長	劉春長	劉春長	劉春長	2532-3043
大佳里	黃銅心	黃銅心	黃銅心	莊欽銘	2501-9605
新喜里	吳清標	周福然	周福然	吳昇陽	2592-8750
新庄里	周良政	周良政	周良政	陳榮科	2585-6666
新福里	蔡鵬飛	蔡鵬飛	周鵬飛	童勝輝	586-4846
松江里	黃銘賢	黃銘賢	黃銘賢	陳永護	2516-3443
新生里	陳瑞德	林國成	林國成	熊清勳	2521-3778
中庄里	許登欽	許登欽	蘇美雲	陳建中	2581-7916
行政里	陳秋河	陳秋河	陳秋河	柯萬昌	2517-4855
行仁里	吳學政	吳學政	吳學政	陳德賢	2517-0557
行孝里	劉水琴	張純閔	張純閔	張為昌	2515-9700
下埤里	吳武郎	吳武郎	吳武郎	吳武郎	2505-5475
江寧里	張啟蒙	張啟蒙	張啟蒙	徐信洲	2509-7688
江山里	陳必卿	陳錦桂	劉陽劍	劉陽劍	2503-8800
中吉里	吳素丹	吳素丹	童文成	童文成	2541-8423
中原里	陳木	吳侃	吳侃	蘇國昌	2571-5675
興亞里	林秀美	林秀美	林芳薇	林芳薇	2551-7846
中央里	姚玉琴	丘台利	陳昆地	陳昆地	2504-1013
朱馥里	陳開仁	陳開仁	陳開仁	陳開仁	2518-9500
龍洲里	王淑屏	王淑屏	王淑屏	王淑屏	2502-2196
朱園里	陳松英	陳松英	孫合興	孫合興	2507-3325
埤頭里	林昌和	林昌和	林銘清	林銘清	2740-1809
朱崙里	林罔	高銘鴻	高銘鴻	高銘鴻	2781-5504
力行里	黃進興	蕭黃月霞	沈銀德	沈銀德	2721-7218
復華里	黃展輝	黃展輝	黃展輝	黃展輝	2712-5934
北安里				徐德旺	2533-8496
金泰里				許阿性	8509-8472

第四節 人民團體及社區發展協會一覽表

本市的社區發展工作，以社區基礎工程，生產福利，精神倫理等三大建設為主。以消除髒亂、美化環境、改善社區居民生活，增進社區居民福利，端正社會風氣，重振國民道德，建設民生主義新社會為目標。

中山區社區發展協會在民國 58 年成立後，便循序漸進的朝社區基礎工程建設、社區生產福利建設、社區精神倫理建設推動；民國 72 年社區發展由過去強調行政動員，演變成民眾自發性所組成的社區理事會。目前這個時期的社區工作已逐漸轉型，特別是精神倫理建設已逐漸起步。

80 年代，轉型為社區發展協會，社區規劃由點拓展為面。社區範圍的重新認定、人脈的重新整合、配合地區的資源，為社區發展開創了另一番新的局面。

資源豐沛的中山區，有著許多的民間團體、有頗負勝名的大專院校、熱忱的宗教團體、經濟的繁榮發展、久遠的文化背景藉由社區的發展，凝聚社區意識，利用在地資源環境，營造安全、祥和的社區環境。

期待在各社區發展協會的努力下，藉著社區評鑑的學習與觀摩，將本區的地方特色與社區發展鄉結合，讓社區各自凸顯出應有的特色，而與中山區「國際與傳統」、「宗教與科技」、「產業與文化」兼容並蓄的特質相結合，凝聚一個充滿生命活力的城鄉文化。

臺北市中山區社區發展協會一覽表

編號	社區名稱	社區範圍	理事長 電話	總幹事 電話	發展會會址 傳真·電話
1	新安	新喜 新福 新生	周福然 2591-6068	江姍姍 2509-4377	德惠街 167 巷 10 號 2594-4211
2	吉林	中吉 中原 中庄	蘇國昌 2571-5675 0910169496	李綱桃 2571-1075	吉林路 174 巷 8 號 2 樓 2542-9526
3	朱園	朱園	林晉章 2509-4377	江姍姍	長安東路二段 112 號 5 樓之 3 509-4374
4	成功	成功	王順益 2532-6598 2592-9141	蕭若梅 8509-5599	北安路 676 號 1 樓 2532-4563
5	民安	民安	陳萬吉 2541-1688	陳國豐 2521-4042	中山北路一段 140 巷 6 號 2 樓 2521-4042
6	中興	龍洲 朱馥 復華	王宗賓 2716-8730 0910369199	林美英 2502-6633 0920340049	遼寧街 112 號 3 樓之 1 2719-9524
7	大直	大直	蔡俊賢 2533-3820 0932200801	葉孝義 2533-0091	大直街 33 巷 1 號 3 樓 2533-3820
8	寧山	江寧 江山	劉陽劍 2502-2215 0933892067	王志樑 2502-4337 0921134337	民生東路 3 段 73 巷 5 號 1 樓 2503-8800
9	中央	中央	陳永成 2501-8531	羅源春 2506-6017	四平街 83 號 2501-8531
10	雙城	圓山 晴光 恒安	鄭焜圖 2593-3770 0933002874	郭廷振 2593-3770 0930359927	雙城街 28 巷 11-3 號 2598-9170
11	松江	松江	李春野 2505-4707	蕭翰琦 2503-6206 2503-4009	松江路 259 巷 31 號 2505-6783
12	集英	集英	黃兩生 2522-3936	張肇昶 2551-2084	民生西路 45 巷 5 弄 9 號 2594-5501
13	大佳	大佳	黃銅心 2502-3022	曾德利 2503-7374	濱江街 176 號 2 樓 2502-3022
14	劍潭	劍潭	譚秋英 2594-2079 0933896366	吳幸娟 2533-4526	通化街 118 巷 9 號 6 樓 2594-0499
15	錦州	聚盛聚葉	陳鴻章 2542-0576	林明德 2571-1787	民生東路一段 23 巷 2 號 1 樓 2562-2680

16	下埤	下埤 行政	張木川 2502-8522	吳文從 2503-7799 秘書：許麗娟	龍江路 429 巷 10 號 1 樓 2517-6987
17	中吉	中吉	童文成 2541-8423 0933908526	曾元榮 2541-0720	松江路 204 巷 65 號 1 樓 2581-3615
18	晴光	晴光	林培宗 2596-6342	趙春暖 25960801 0933909612	德惠街 8 號之 2.1 樓
19	興亞	興亞	許宗茂 2523-2222	林芳薇 2551-7846	新生北路 1 段 11 之 2 號 2521-4007
20	朱厝崙	力行 朱崙 埤頭	吳福銓 2751-1400 0928817009	陳松柏 2751-1400	龍江路 45 巷 6 號 2776-0427
21	樂業	成功.金泰 北安	張文彬 8509-2153	許阿性	樂群二路 158 號 3 樓 8509-2957
22	新生	新生	林彩葉 0919925459	陳仙海 2536-2863	新生北路 2 段 133 巷 39 號 2541-8112
23	北安	北安	屈俊華 2532-8841	孫湘林 2533-7891	北安路 841 巷 14 號 2 樓 2532-6444
24	行政	行政	鄭春華 2507-0573 0933021776	陳碧蓮 2502-4345 0937141188	農安街 227 巷 3 弄 20 號 2509-2994
25	新力行	力行	沈銀德 2721-7218 0939269398	黃德威 2721-4834	龍江路 37 巷 19 號 2771-3935
26	建國	行孝	陳得安 2509-8317 2501-0128	周勝清 2503-0050	建國北路 3 段 113 巷 1 號地下室 2501-0128
27	金泰	金泰	許四貴 8509-3627 0937830549	陳文志 2694-7596	樂群二路 220 號 8 樓 2550-8255
28	榮星	行仁	王進宗 2504-5166 0933930450	葉玉娥 25045166	龍江路 356 巷 51 號 7 樓
29	恩主公	行政	劉敬賢 2517-4855	王俊彥 0920017988	民權東路 2 段 135 巷 20 弄 7 號 25012693

人民團體分職業團體、社會團體及政治團體（含政黨）三種，其中除政黨採備案制外，餘應由發起人向各級人民團體主管機關申請許可，但仍應依法受各該目的事業主管機關之指導監督。近年來人民團體在數量與業務上均有顯著之增加與充實，對經濟成長與社會建設之均衡發展，以及配合國家政策，健全社會組織暨團結民眾方面貢獻良多。

人民團體一覽表

單 位	理 事 長	地 址
臺北市中山區教育會	鍾奇峰	臺北市龍江路 62 號
臺北市中山區體育會	李孟奎	臺北市民生東路二段 150 號
臺北市中山區婦女會	陳金鳳	臺北市通化街 132 巷 1 號 5 樓
臺北市中山區民眾服務社	鄭德義	臺北市長春路 5 號

同 鄉 會

同鄉會名稱	地 址	電 話	理 事 長	總 幹 事
臺北市安溪同鄉會	臺北市長安東路 2 段 36 巷 9 號 8 樓	2521-7547 2563-8460	周錦隆	李清江
臺北市惠安同鄉會	臺北市松江路 90 巷 5 號	2521-7534	陳龍水	蕭如建
臺北市福建省同鄉會	臺北市林森北路 609 號 6 樓	2592-4898	吳雪山	張開龍
臺北市龍巖縣同鄉會	臺北市林森北路 133 巷 50 號 3 樓	2561-2294	魏憶龍	郭祿添
臺北市象山同鄉會	臺北市松江路 46 巷 14 號 4 樓	2581-4128	陳增溥	鄭敬中
臺北市海鹽同鄉會	臺北市建國北路 3 段 129 號 6 樓	2509-4501	張邦興	鄭大志
臺北市浙江省富陽縣同鄉會	臺北市龍江路 281 巷 18 號 4 樓	2503-2555	張慶祥	陸麗文
臺北市浙江省遂安縣同鄉會	臺北市興安街 63 之 3 號 5 樓	2832-5892 2304-5561	方熏之	方高升
臺北市湖南省汝城縣	臺北市興安街 58 號	2517-1693	朱偉	何濤

同鄉會				
臺北市雲南省同鄉會	臺北市復興北路 70 之 1 號 8 樓	2773-5982	簡漢生	
臺北市宿遷縣同鄉會	臺北市新生北路 2 段 108 號 6 樓	2560-5649	李敏	張守禮
臺北市泗陽縣同鄉會	臺北市林森北路 409 號 7 樓	2934-7353 2562-3958	葛通和	
臺北市阜寧同鄉會	臺北市建國北路 2 段 88 號 11 樓	2505-7454	王淼	顧仰曾
臺北市湖北同鄉會	臺北市龍江路 223 巷 11 號	2503-8035 2505-4637	李發強	黎紹鵬
臺北市湖北省監利縣 同鄉會	臺北市龍江路 233 巷 13 號	2894-3185 2871-5653	李重輝	楊綺霞
臺北市湖北省黃陂縣 同鄉會	臺北市長安東路 2 段 81 號 8 樓	2508-2416	余傳韜	張學誠
臺北市蕉嶺同鄉會	臺北市新生北路 1 段 100 號 2 樓	2542-0148 25632081	張凱沐	鍾如海
臺北市開平縣同鄉會	臺北市中山北路 2 段 72 巷 3 號 1 樓	2531-8450 23217541	鄧仲熙	杜夢英
臺北市安徽省蕪湖縣 同鄉會	臺北市復興北路 427 巷 18 號 3 樓	2545-0997	韋曜琪	陳廷厚
臺北市臺南縣同鄉會	臺北市建國北路 1 段 35 號 11 樓	2773-3759	陳唐山	吳勝宇
臺市新竹縣同鄉會	臺北市建國北路 2 段 29 號	2368-6636	張田	梁宗一
臺北市四川同鄉會	臺北市中山北路 2 段 27 巷 17 號 5 樓	2522-4964	晏明	
臺北市江津縣同鄉會	臺北市中山北路 2 段 27 巷 17 號 5 樓	22482935 25419945 87702225	朱翔	王振貴

臺北市四川省梁山縣同鄉會	臺北市北安路 578 巷 8 弄 1 號 5 樓	2532-9697	陳翔鵬	劉(人予)恬
臺北市山東省昌邑縣同鄉會	臺北市林森北路 372 號 7 樓	2709-1283	姜迺誠	姜迺誠
臺北市桃園縣同鄉會	臺北市林森北路 107 巷 46 號	2522-3998	葉斯平	李榮堂

臺北市客家公共事務協會

理事長:梁榮茂

社團電話:22038405;22035124

社團地址:臺北市中山區民權東路 3 段 60 巷 5 號 3 樓

第一個專業發展客家經濟的網站以深耕客家經濟、傳承客家文化為目標、推動客家認同企業加入客家經貿平台、讓優良客家商店在客家經貿平台的快樂生活聯盟大展身手、介紹客家文化、精選客家美食介紹、彙集文化歷史資訊、客家活動訊息、客家人物專訪、客家新聞追蹤、結合世界客家企業經營全球客家經貿平台、江客家優良企業推薦給全世界、並建立客家社群社團索引。

中山林姓宗親會

理事長:林晉章.

聯絡電話:2506-2510

傳真:2509-4374

副理事長:林俊義、林國成、林坤謨

榮譽副理事長:林群恩、林有進、林志遠

總幹事:林明德

副總幹事:林鎰南、林木根

常務理事:林復宏、林久惠、林金溪

理事:林瓊南

秘書:珊珊

第二章 社 政

第一節 社會行政組織及社會福利業務之推展

中山區公所除繼續辦理「3歲以下兒童醫療補助計畫」,補助年滿3歲以下之兒童參加全民健康保險者門診及住院部分負擔費用外,也加強危機家庭兒童及少年生活照顧:針對失業家庭之兒童少年提供臨托及短期安置服務、高危險家庭進行家庭訪視及生活輔導等工作,並推動受虐兒童少年家庭維繫、家庭重整服務及中途輟學兒童追蹤輔導,離婚案件之12歲以下子女會面諮商服務及外籍、大陸配偶家庭弱勢兒童少年外展服務、兒童少年社區諮商認輔及寄養家庭支持系統等服務方案。

docsriver 文川网
入驻商家 古籍书城

在文川网搜索古籍书城 获取更多电子书

另對無謀生能力或在學之少年，無扶養義務人或扶養義務人無力維持其生活之兒童及少年，辦理生活扶助或醫療補助。

而社會救助，係秉持「主動關懷，尊重需求，協助自立」的原則，結合民間社會之公益資源，使貧病、孤苦無依或生活陷入急困者獲得妥適之照顧，以保障國民基本生活水準。

區公所對低收入戶所採行之服務措施，包括提供家庭生活補助費、產婦及嬰兒營養補助、配住或租賃平價住宅、補助承購或承租國宅、日用品平價供應、老人生活津貼、身心障礙者生活補助、兒童生活補助、就學生活補助等救助。

另為提昇低收入者之工作能力，並輔以職業訓練、就業服務、創業輔導、以工代賑等積極性之服務，以協助其自立更生並改善生活環境。

此外，也持續辦理災害救助、急難救助、醫療補助、遊民收容輔導等工作，協助民眾解決生活急困及滿足其基本生活之需求。

第二節 社區發展概況

社區發展經列為臺北市中山區推動現階段社會福利措施之要項，為持續以往建設成果，政府歷年均編列經費，以擴大照顧社區兒童、老人及身心障礙者，並加強居民守望相助，改善社區居民生活品質，以建立安樂祥和的社會。

85 年訂頒「推動社會福利社區化實施要點」，結合社會福利體系與社區發展工作，整合社區內、外資源，建立社區福利服務網路，以確保福利服務落實於基層。

志願服務法於 90 年 1 月公布施行，區公所除據以訂定相關辦法及規定外，並為激勵社會大眾秉持「施比受更有福，予比取更快樂」的理念，發揮「助人最樂，服務最榮」的精神，踴躍投入志願服務的行列，共同協助拓展社會福利工作，並稟承內政部所特修訂「廣結志工拓展社會福利工作—祥和計畫」，以期有方法、有步驟、有目標、有效率的推展志願服務工作。

民國 56 年 7 月，本市改制為直轄市後，為使社區發展工作全面展開，乃在社會局增設社區發展科，負責社區發展工作之推行，並運用其公務預算與社會福利基金，釐定工作計畫，從點到面，逐步實施，初期著重倡導宣傳，於各行政區域內，選擇貧窮落後地區，規定為示範社區，由政府、民間，及學術機關協力合作推行示範社區建設，首先進行中山區永安、古亭區富田及松山區 3 里 3 個示範社區之環境衛生改善，興建道路，整修排水溝以及各項公共設施與家戶衛生等工作；復建立雙園區愛鄉、大同區樹德、大安區黎和、城中區文賓、延平區千秋、建成區公園、龍山區新富、木柵區實踐、景美區景行、內湖區週美、南港區舊庄，共計 14 個示範社區，以此為起點，然後普遍推行。

自民國 59 年 1 月起，臺北市政府擬定一項社區發展 4 年計畫，預定在 4 年之內發展 100 個一般社區，每年完成 25 個社區，並配合各大學之實驗社區計畫，結合民間力量，以發揮社區發展之長期性效果。

並於同年 6 月 26 日以府秘法字第 28668 號令頒臺北市各區社區發展委員會暨社區理事會設置辦法，積極推行本市社區發展工作。

第三章 公共建設

中山區具有山（雞南山）、水（基隆河）田（5 條捷運線略形成田字）、產業（工商產值佔全市 1/4）、文化（9 處市定古蹟）、綠意（鄰里公園、大型綜合公園數量於 12 行政區第一）等六大特色，極具提昇台北市經濟地區推手的「都市中心」地位。3 年多來，針對本區發展課題及前述 6 大發展特色，擬定「水患防治、鄰里公園美化及改造、公私部門合作案、地區環境改造方面、協助解決地方陳年舊案、提昇為民服務效率方面」6 大策略做

法；迄今，在市長、市府各單位及區公所全力以赴下，已獲得相當成果，期許未來中山區能達成臺北城中城的發展目標。

轄內林森次分區內有佔地廣大的大型公園及數個鄰里公園，14 號、15 號公園新建工程完工後提供給市民更高品質的休憩環境。

下埤頭次分區有臺北大學以及香火鼎盛的行天宮，在市政府收回榮星花園加以更新後，周邊地區環境品質已大幅提昇；濱江市場改建後，不僅可改善批發市場對附近環境之影響，並可紓解當地之停車需求；此外大型綜合公園及鄰里公園甚多，大多已進行改造；下埤老人活動中心的興建，解決下埤里 10 年陳年舊案，一償地方民眾多年宿願，提昇生活水準。

大直次分區有著良好的治安，素為除役高級將領喜愛居住之地區，其中永安里及成功里於 82 年都市計劃土地重劃後土地價值飆漲。

新庄次分區有佔地廣大的新生公園及數個鄰里公園，為鄰里公園改造密度最高之次分區。

長春次分區林立的商業大樓是最大特色，捷運木柵線及南京東路、松江路公車專用道，提供便利的交通網絡。

朱厝崙次分區內多老舊住宅，佔地廣大且歷史悠久的建國啤酒廠的再利用則是提升公共環境品質的重要關鍵。

圓山次分區為中山區內大型公園最多之處，亦是休憩重點地區，是最早商業發展繁榮地區之一。

第一節 都市計畫

在民國 93 年底臺北市可供都市發展土地面積計 13,394.29 公頃，佔全市計畫面積之 49.28%，其中以公用設施用地最廣，計 7,122.75 公頃，占可供都市發展土地面積之 53.18%。

而中山區以商業及人文居重，為營造多元文化的特色街頭，將規劃中山北路「聖多福教堂」附近展現和諧「多元文化風貌」，並將原先的建國啤酒場塑造成為啤酒文化產業園區，期使中山區能成為文化特色的商城。

提倡「無障礙空間」，執行設置無障礙設施，並串聯人行、腳踏車道系統，完成全市堤外腳踏車道的系統，並美化圍牆透空、騎樓、店面、人行道；民國 94、5 年以保留「一片綠」為目標，配合 40 公里親山廊道建立，以生態保育點建置生態產業之行銷，結合親山親水教育學程，達成保育親山、知性親山、休閒親山、觀賞親山、心靈親山之總動目標。

95 年以前逐期配合都市防災避難場所設備、防救災路線、火災延燒防止地帶等事項，完成通盤檢討。

大直橋為世界首座之「釣竿式斜張橋型」已於 91 年 12 月 1 日完工，工程經費 1,996 萬 5,725 元，連接復興北路穿越松山機場地下道工程，目前正在施工中，預計於 96 年 4 月 16 日完工。

完工後將疏導市區往返大直、內湖、士林、內外雙溪，可成為臺北市大直地區之新地標，雙向各布設 3 條快車道加 1 條混合車道，建造經費高達 9 億 7000 萬，未來復興北路機場地下道也完成後，兩者互相配合將可有效疏解濱江街及濱江交流道之交通量，其交通地位將更形重要。

機場地下道北引道與濱江街口路面改善工程隧道全長 592 公尺，濱江街口降挖以銜接復興北路穿越松山機場地下道北引道及大直橋。道路工程部分包括：道路降挖、路面鋪築、分隔島、緣石及 U 溝施作均已完工，建造經費高達 46 億。