

docriver 文川网
入驻商家 古籍书城
在文川网搜索古籍书城 获取更多电子书

浦城县地名录

PUCHENGXIAN DIMINGLU



福建省浦城县地名办公室编



蒲城县地名录

PUCHENGXIAN DILINGLU



前 言

《浦城县地名录》是根据国务院国发〔1979〕305号文件《关于地名命名、更名的暂行规定》的通知精神，在省、地区地名办指导下编辑的。它是我县一九八〇年地名普查的主要成果之一。

编制《地名录》，是一件严肃的、富有科学性的工作。在县委、县人民政府的领导下，对本县的地名普查，采取领导、群众和专职人员三结合的方法，深入基层，依靠群众，参照历史，查阅资料，反复核实，确定了可以继续使用的地名，恢复了因十年动乱被改掉的地名，更正了1：5万地形图上标错的地名，更改了需要更改的地名。总的原则是：注意地名的科学性、政策性、群众性，尽量保持地名的稳定。可改可不改的地名不改，实在不宜使用的地名予以更改或调整；群众惯用的地名不作轻易变动，“文革”中更改而群众尚未要求恢复的地名，一般也不更动。

这次地名普查中，共普查了七千二百多条地名，其中列入《地名录》的有四千二百六十条。今后，一律以本《地名录》的标准名称为准，凡不一致的应改正过来。如有新增地名，必须履行审批手续。

地名是人类的一项文化遗产，必须以历史唯物主义的观点来继承它。这本《地名录》辑录了我县行政区划和居民点、企事业和行政单位、自然地理实体、人工建筑、纪念地和名胜古迹等五大类的地名，比较完整地反映了我县的地理和社会经济状况，为发掘自然资源，促进生产，发展经济，方便邮电交通，以及编写《地方志》，提供了比较准确的地名资料。录入的地名，用汉语拼音字母标音，不仅适应国内文字改革的需要，而且有利于国际交往，便于侨胞同祖国的联系。但这本《地名录》并不是浦城县地名的全貌，县内还有许多山峰、沟壑、小溪和古迹等地名，尚未列入，有待今后根据需要进行补充，俾臻完善。

浦 城 县 地 名 办

公元一九八一年十二月

docsriver 文川网
入驻商家 古籍书城

在文川网搜索古籍书城 获取更多电子书

凡 例

一、本《地名录》以标准地名为正文。县政区图、城区图和县概况并列于前。镇、社概况插入区划地名之中。其他概况汇入附录，排列于后。附件一命名、更名表中的标准地名，供通用。附件二摄影选，供浏览。

二、正文中的标准名称计四千二百六十条，汇集了全县行政区划和居民点的地名，并辑录了部分企事业、行政单位和主要的人工建筑的名称，自然地理实体及纪念地、名胜古迹的名称。别名栏中加括弧（ ）者为曾用名。

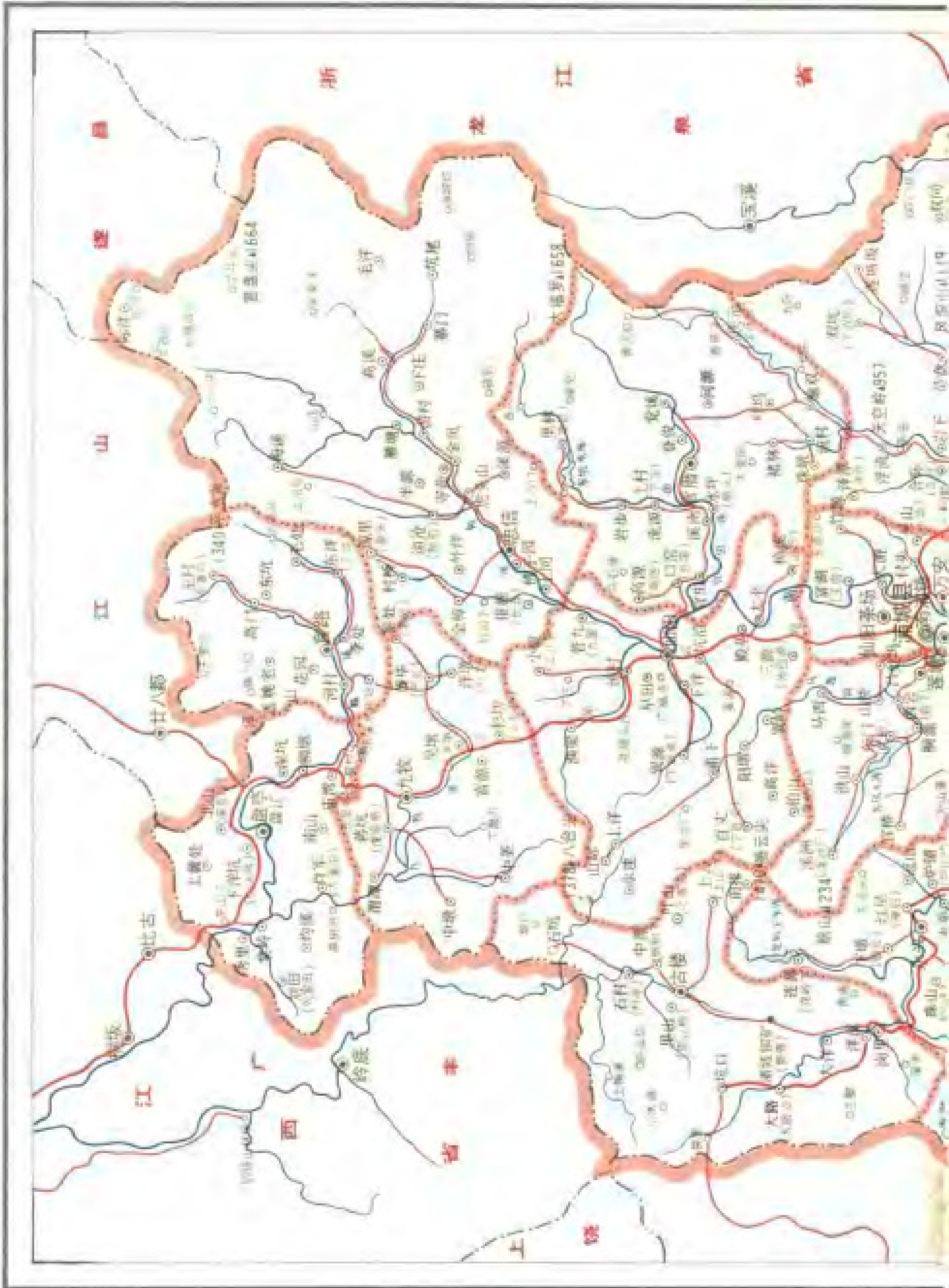
三、标准名称的汉语拼音按国家测绘总局和中国文字改革委员会制定的《中国地名汉语拼音字母拼写法》、中国地名委员会的《城市名称拼写规则（草案）》及福建省地名学研究会《关于地名汉语拼音的拼写规则》拼写。

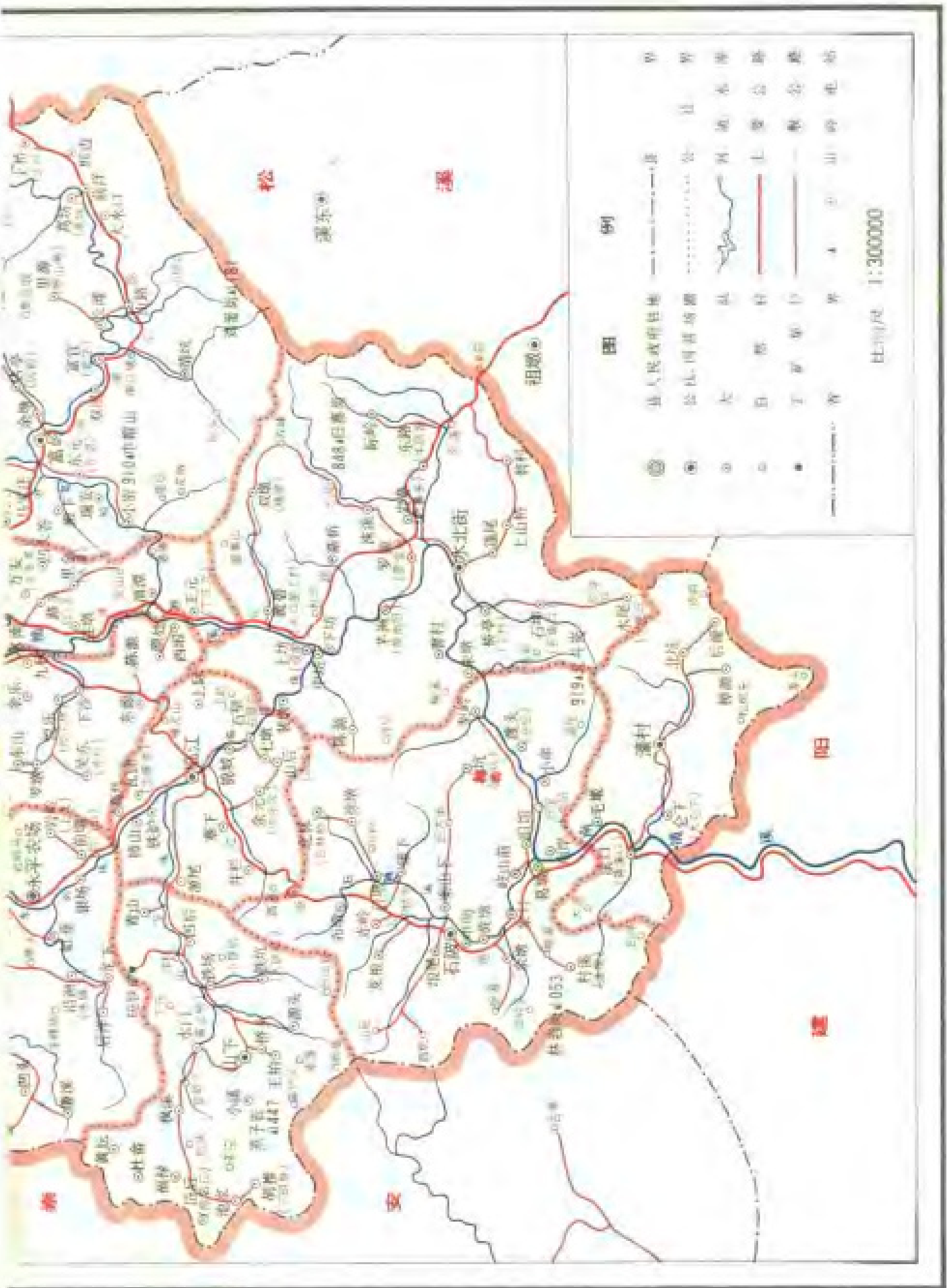
四、人工建筑物的录取线：水库蓄水量10万立方米以上，电站装机容量20千瓦以上，桥梁长度50米以上，但具有独立方位意义的旧拱桥，也酌情录入。桥梁备注如 $\frac{152-7}{10}$ 石，其含义为长152米，宽7米，载重量10吨的石结构。

五、县概况的统计数字，基本上以县统计局1980年年报为准。某些数字也使用农林、水利、交通、教育和气象等部门提供的数据。公社排列按笔划为序，其概况中数字以1979年公社年报数字为依据，仅临江公社概况采用1980年公社年报数。

六、县政区图是依照省测绘局1980年版1：25万福建省政区图标绘的。图中的县界、公社界，按地名普查规定，不作为解决山权和林权纠纷的依据。

浦城县政区图



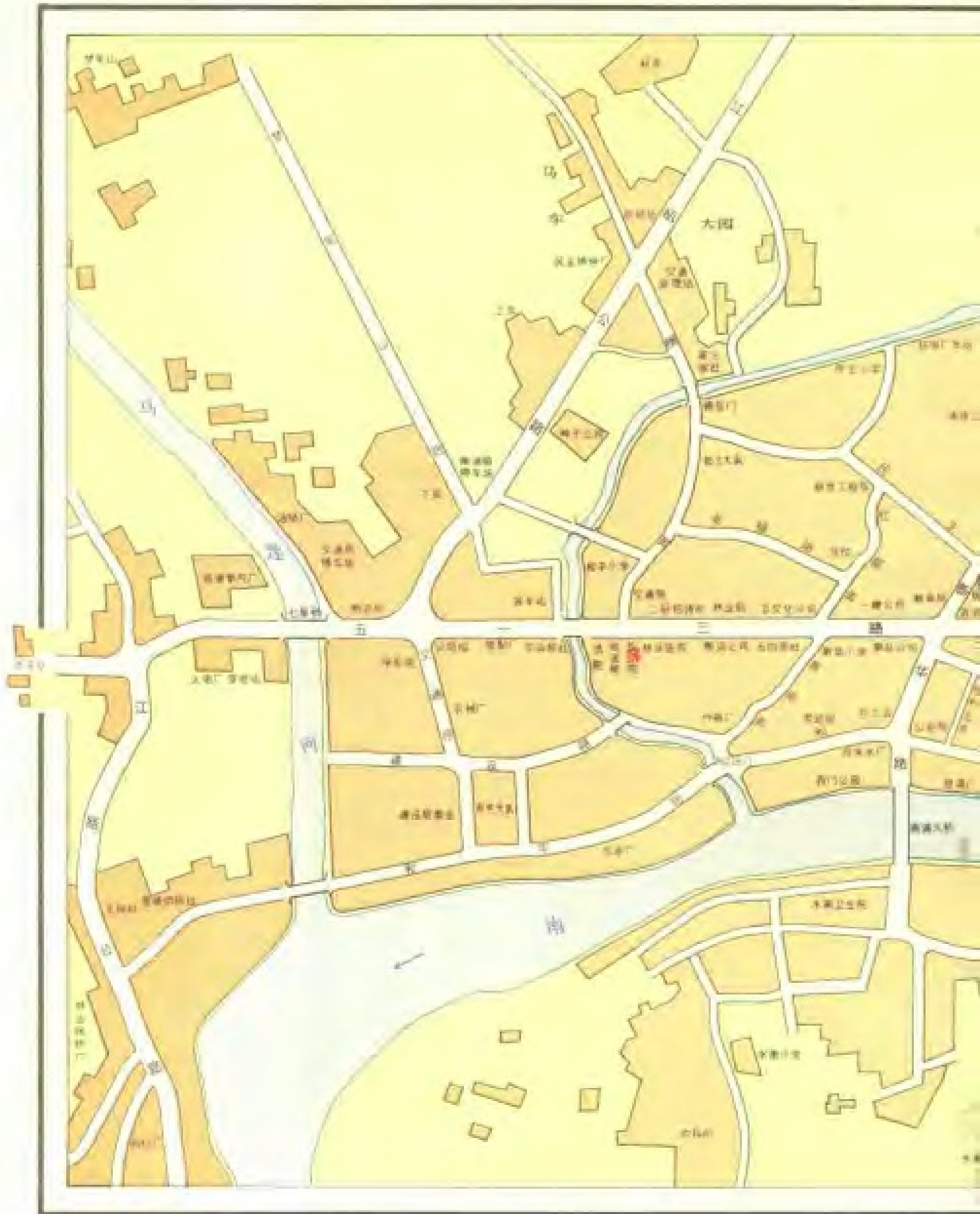


图例

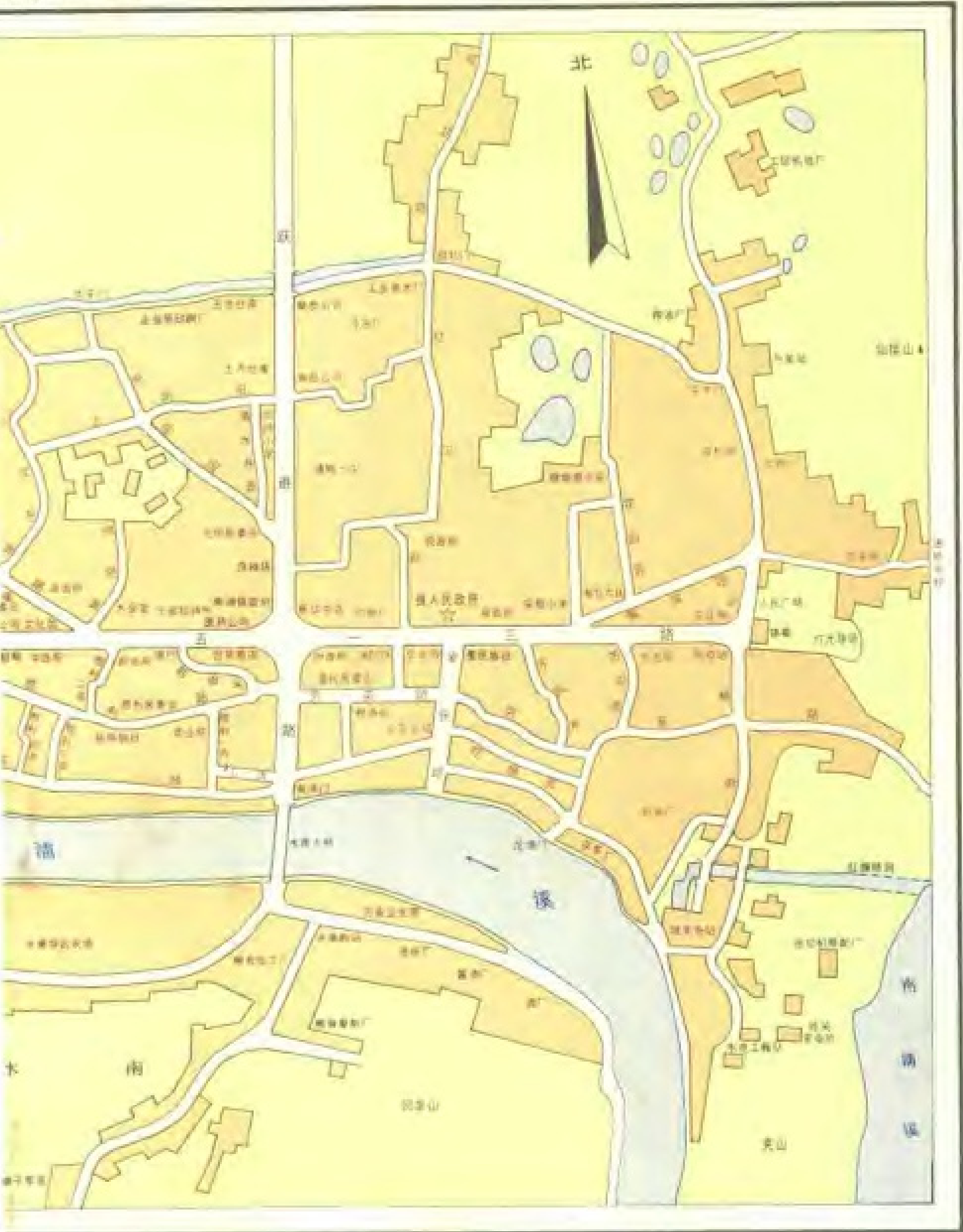
- 镇人民政府驻地
- 公社、国营场部
- 大队
- 自然村
- 丁字路口
- 普通居民点
- 国界
- 县界
- 乡界
- 主要公路
- 一般公路
- 县公路
- 山岭
- 河流
- 铁路
- 公路
- 电话线

比例尺 1:300000

浦城县



城区图



蒲城县地名办公室编制

浦城县概况

浦城县在福建省北端，位于北纬 $27^{\circ}32'$ — $28^{\circ}19'$ 、东经 $118^{\circ}11'$ — $118^{\circ}47'$ 之间。地处闽、浙、赣三省接合部。北部、东北部和东部分别与浙江省的江山、遂昌和龙泉县相邻，东南、南部与松溪县、建阳县相连，西与崇安县相接，西北部与江西省广丰县交界。全境总面积3379.52平方公里。县辖1个镇，16个公社，4个农、茶、良种场，1个农科所，1个水库管理处。下分5个居委会、279个大队，共2867个自然村，计360,253人，属汉族^①。境内方言复杂，基本上分属吴语和闽北话。

浦城系古代闽越族开发之地，建城早于置县^②，历史悠久。

浦城肇建于西汉中期，因东越王余善筑城临浦（濒临水边之意）得名。汉武帝征服东越后，徙其民，城废。东汉建安十二年（公元207年），分侯官（今闽侯）北乡地，置汉兴县。三国时，吴永安三年（公元260年），改名吴兴。两晋、南朝因

之。隋时，并入建安。唐武德四年（公元621年）复置，改为唐兴县。武周天授二年（公元691年），改名武宁。唐神龙元年（公元705年），复名唐兴。唐天宝元年（公元742年），正式定名浦城县，属建州。宋初，隶建宁军。元初，属建宁路，隶福州行中书省。明、清两代，隶建宁府。民国初，属建安道。公元一九二七年，直隶于福建省政府。

土地革命初期，中国共产党在境西大路、樟村等地，先后建立了党组织；又在境西、境南、境东边界，成立了广浦地委、浦松政地委、龙浦地委，开辟了革命根据地。1932年9月，方志敏同志率领红十军进军闽北，攻克浦城县城，播下革命种子。1949年5月13日，浦城解放。同年夏，组成浦城县人民民主政府。1949年12月，正式成立浦城县人民政府，属建阳专区。1956年原水吉县撤销前，将今濠村公社属地并入浦城县，改属南平专区。现属建阳地区。

浦城县简称“浦”，旧志多

称“浦邑”。其别名“柘浦”，因境内主流柘溪得名。柘溪一名南浦溪，故浦城别称“南浦”。《史记·东越列传》载：西汉元封元年（公元前110年），武帝用兵东越，“故越衍侯吴阳以其邑七百人反攻越军于汉阳”。这里所说的汉阳，《读史方輿纪要》和《辞海》1979年影印本都指在福建浦城县北。在今仙阳公社溪东、后山一带，已发现汉印纹陶残片散露于古城遗址。因此，“汉阳”是浦城古代的异名。宋代，浦城鼎盛，出了神童杨亿，理学家真德秀，丞相章得象等十几位名人，县北官驿大增，以渔梁驿为著。驿外渔梁山，时称十大名山之一，其瀑布居天下第三。爱国诗人陆游曾到驿投宿赋诗，名将韩世忠也曾驻军于此^③，“渔梁”之名大噪，成为浦城又一异名。

浦城县处于闽北山区。全县地势由东北部和西部向中、南部倾斜。仙霞、武夷两山余脉交接于境北低山丘陵。仙霞岭的余脉从东北向东南环绕县境，千米以上的山峰有五十多座，其中位于东北部的营盘尖，海拔1664米，是本县最高峰，岩性多属花岗岩和火山岩。武夷山脉的余脉纵列境西，大致呈南北走向。其山峰

多在千米左右，岩性多属中生界火山岩。中部由大片燕山期花岗岩所组成的低山丘陵，经河流下切侵蚀，形成许多宽谷盆地，其四周山地坡度和缓，又多与低山相连，易于引水，便于开辟梯田。其土壤大致是：山地由中部向四周有红壤、灰化红壤与山地灰壤更替分布；盆地以乌土田、砂土田和烂泥田为主。

境内河流溪涧，分属两大水系，正如旧志所称“地尽上游”。县北的渔梁岭和县西的铸岭头，是长江水系与闽江水系的分水岭。境东北的福罗山（古名泉山），北麓水向东北流，汇瓯江，南麓水入南浦溪，注闽江；境北洋碧山，北坡水去浙江，南坡水入盘亭溪，西出江西信溪，形成了我县南北两大主流的南浦溪与盘亭溪，而以南浦溪为县内最大的干流，具树枝状水系特征，其流程长达148.5公里，流域面积约2862平方公里。两主流沿岸分布着石陂、水北、临江、永兴、富岭、万安、莲塘、南浦、仙阳、忠信、管厝和盘亭等河谷、山间盆地。盆地河段宜于引水，有利灌溉；峡谷河段水力丰富，利于发电。

全境属于亚热带季风气候区域。由于受山川影响，境内温度

变化复杂，东西两侧山区较低，中、南部河谷地带较高。年平均气温 17.5°C ，最冷的一月份为 6.2°C ，最热的七月份为 27.9°C ，年积温 $4500^{\circ}\text{C}\sim 5500^{\circ}\text{C}$ 。平均年降水量2000毫米，无霜期258天。灾害性天气有倒春寒、五月寒和秋寒。

工业生产。解放初只有发电、制材、碾米、松香等几个小厂。现有采矿、机械、制药、化工、肥料、建材，以及食品加工、茶叶加工、纺织、造纸、瓷器、皮革、香料等62个企业单位。优质产品有县农械厂的丰收一五型手摇喷粉器，名列全国第二。主要矿产有黄铜矿石和硫铁矿石（伴有铅、锌、铝、钴、金、银等）。还有钨、煤、萤石（氟石）、高岭土矿等，可供开采。主要外贸产品有松香、兔毛、香精、皮革箱、小花伞、精制绿茶等。1980年工业产值4307万元，社队企业总收入1718万元。

农业为全县经济的主要部份。1980年有耕地58.89万亩，其中水田56.41万亩。粮食作物有水稻、甘薯、玉米、大豆等。

1980年全县集体粮食总产量40735万斤（亩产738斤），比1979年增产2557万斤（亩增48

斤）。1980年完成国家商品粮任务10500万斤，素有“闽北粮仓”之称。经济作物有油菜、薏苡、花生、籽瓜、糖蔗、烟叶、茶叶等。1980年茶叶面积5.64万亩，与1949年相比，茶叶面积扩增4.2倍，茶叶产量增长4.7倍。管厝公社的薏米，在广交会享有盛名，远销国内外。畜牧业以养猪、养牛为主。近几年，还大力养殖羊、长毛兔、鱼、蜂等。1980年全县存栏生猪14.57万头，耕牛2.2万头，羊4600头，长毛兔5.16万只，蜂5200箱，鱼4900多担，家禽50万只。1980年农业总产值7355万元，占工农业总产值的62%。社员人平纯收入111.98元。

全境山地面积402.9万亩，占全县总面积的百分之八十。现有林地267万亩（用材林216.3万亩、竹林32.9万亩、茶果经济林1.8万亩），覆盖率达53%。其中芳樟树1.13万亩，是全国十大香料基地之一。主要林副产品有香料、松脂、笋干、厚朴、香菇和木竹产品等。我县原列“福建林区”之一，三十年来向国家提供木材达267.3万立方米，年平均8.9万立方米。人工造林15.9万亩，年平均造林5.3万亩。但全县木材蓄积量下降，

1957年蓄积量1072万立方米，可伐量524万立方米，因长期过量砍伐，到1978年木材蓄积量降为487万立方米，可伐量降到180万立方米。

建国以来，兴修水库、山塘、引水工程等水利设施3100多处，蓄水量6800多万立方米，有效灌溉面积37万多亩，占稻田总面积的67%；旱涝保收面积27万多亩，占水稻田总面积的47.3%。东风水库、龙岭下水库和东坑水库是县内三个中型水库，三者库容量现达3774万立方米。1980年末有大、小水(火)电站269处，总装机容量13525千瓦。其中旧馆电站较大，装机容量3200千瓦，年发电量1175万度。

我县交通运输以公路为主。1949年境内公路仅2条共长114公里，1980年达187条总长1189.97公里(其中新建社道公路362.7公里，未验收)。干线有江(山)(建)瓯公路，北通浙赣铁路，南连外福铁路；丽(水)浦(城)公路东出龙泉，达丽水；古(溪)(上)饶公路西北出广丰，抵上饶；浦(城)赛(岐)公路从东南出松溪，通往宁德地区。还有洋(溪)上(坞)公路西往崇

安。各公社都有县道公路连接干线，并有251个大队通汽车，基本上形成了以县城为中心，以干线为骨架，以县道、社道公路为脉络的交通运输网。

全县文教卫生事业发展迅速。县有影剧院3所，有文化馆、图书馆、广播站、人民广场、赣剧团。县、社有36个电影队。社社有文化站和广播站。现有中学18所，教职员工1250人(中学753人、初中班497人)，中学生22323人；小学1042所，教师2252人，小学生66,050人。初中教育有了很大发展。还有业余中学11所，学生796人；幼儿园372所，入园幼儿9745人。此外，尚有地区师范、技工分校共4个班。解放初全县只有1个卫生院、4张病床。今有县医院、中医院、县防疫站和公社卫生院共20所，病床616张，卫技人员666人。且有驻军部队医院、森工医院，人民群众就医比较方便。

我县早有“文物之邦”称誉，历代名士爱此山水奇秀，择地而居者颇多。据旧志记载，县有吴山耸翠、越台晚照、南浦绿波、仙林春色、凤池云影、天心月华、梦笔晴岚、锦工石壁^④等“浦城八景”。1958年南平专

区文物普查队浦城分组，查明新石器时代遗址和石刻、碑记共79处，划定大口窑宋瓷遗址为省级文物保护单位，列出越王台、妙云寺、大云寺等41处为县级文物保护单位。1981年复查出石排下新石器时代和商周时期古文化遗址，并于汉阳城、汉大泽营、旧城等古遗址发掘出大量的石斧、石箭镞和汉印纹陶残片等文物。县内尚有浮盖山、渔梁山、油果山(荣华山)和小武当山等风景区，可供旅游与避暑。浮盖山原名盖仙山，周遭三十里，怪石嶙峋，碧水环绕，惜混沌未凿。明代地理学家、旅行家徐霞客写《游浮盖山记》，赞美仙坛、龙洞、龙池之胜。历代名士过游浮盖山，以诗记趣尤多。南宋文学家汪藻游此，更盛赞胜地高寒仙雅，有《登浮盖山》诗：

策杖扪萝到岭头，
十年曾此一经游。
澄涵泉泻东西涧，
突砢山蟠南北州。
翠顶冻云寒六月，
丹炉留药暖千秋。
腾身已出尘寰外，
更欲乘风傍斗牛。

注 释：

- ① 360253人中，仅有回、畚、苗、彝、壮、满、蒙古族和马来亚人89名。（第三次普查总人口364041人中，少数民族人口已增至245人）
- ② 见《浦城文史资料·浦城建置沿革》，建城当在公元前112年（汉元鼎五年）余善发兵拒汉道之前，比正式置县早三百余年。
- ③ 见《中国古今地名大辞典》、《浦城县志》和《剑南诗稿》。
- ④ “锦工”二字乃宋代朱熹亲笔所书，刻在大石溪石壁上。1979年因建岩谷井水坝被炸毁。





县城鸟瞰

(陈士斌 摄)

标 准 地 名

(一) 行政区划和居民点

类别	标准名称	汉语拼音	别名(曾用名)	备注
县	浦城县	Pǔchéng Xiàn	(汉兴、吴兴、唐兴)	
镇	南浦镇	Nánpǔ Zhèn	浦城、(城关镇)	
居委会	光明街居委会	Guāngmíngjiē Jūwěihuì		
	幸福街居委会	Xìngfújiē Jūwěihuì		
	爱民街居委会	Àimínjiē Jūwěihuì		
	胜利街居委会	Shènglìjiē Jūwěihuì		
	建设街居委会	Jiànshèjiē Jūwěihuì		
街 道	五 一 三 路	Wūyī sān Lù		
	跃 进 路	Yuèjìn Lù	(南门街、学前街)	
	劳 英 路	Láoyīng Lù	(市心街、道观街、金鸡岭)	
	红 浦 路	Hóngpǔ Lù	(仙楼下)	
	上 横 街	Shànghéng Jiē	(天资路)	
	爱 民 路	Àimín Lù	(衙前街)	
	红 卫 路	Hóngwèi Lù	(米仓前、大北门)	
	解 放 路	Jiěfàng Lù	(直街)	
	光 明 路	Guāngmíng Lù	(后坊、小北门)	
	胜 利 路	Shènglì Lù	(天灯下、前街)	
	和 平 路	Hépíng Lù	(大溪沿、观音亭、码头)	
	后 街 头	Hòujiētóu	(防修路)	
	新 华 路	Xīnhuá Lù	(天长社街、漂白街)	
	建 设 路	Jiànshè Lù	(江山街、大路沿)	
	交 通 路	Jiāotōng Lù	(老汽车站)	
	民 主 路	Mínzhǔ Lù	(后街、德星门、大官桥)	
	幸 福 路	Xìngfú Lù	(司前)	
弄	文 化 弄	Wénhuà Lòng	(雉鸡街)	
	红 旗 弄	Hóngqí Lòng	(龙潭门、后街、湖塘头)	
	清 水 井 弄	Qīngshuǐjǐng Lòng		
	上 坑 沿	Shàngkēngyán	(反帝弄、下坑沿)	

类别	标准名称	汉语拼音	别名(曾用名)	备注
弄	小弄	Xiǎo Lòng	(小街)	
	胜利一弄	Shènglì 1 -Lòng	(大街)	
	胜利二弄	Shènglì 2 -Lòng	(花树街)	
	胜利三弄	Shènglì 3 -Lòng	(打锁街)	
	胜利四弄	Shènglì 4 -Lòng	(三圣街)	
	胜利五弄	Shènglì 5 -Lòng	(潭处街)	
	研行弄	Yǎnháng Lòng		
	燕尾弄	Yànwěi Lòng		
	横弄	Héng Lòng	(下横街)	
	红星弄	Hóngxīng Lòng	(屎缸街)	
	童处弄	Tóngchù Lòng		
	缪处弄	Miàochù Lòng	(缪处街、文卫弄)	
	东风弄	Dōngfēng Lòng	(乌虎庙街)	
	龙潭门	Lóngtánmén	(小较场、战斗弄)	
	花园弄	Huāyuán Lòng	(花园街、立新弄)	
	前进弄	Qiánjìn Lòng	(杨家巷)	
	苏处弄	Sūchù Lòng	(苏处街、工农兵路)	

docsriver 文川网
入驻商家 古籍书城

在文川网搜索古籍书城 获取更多电子书

类别	标准名称	汉语拼音	驻地	别名(曾用名)	备注
大队 村	解放大队	Jiěfàng Dàduì	花网弄		
	塘止头	Tángzhǐtóu			
	五显庙	Wǔxiǎnjiào			
	交椅弯	Jiāoyǐwān			
大队 村	民主大队	Mínzhǔ Dàduì	民主路		
	上岚	Shànglán			
	下岚	Xiàlán			
	大园	Dàyuán			
	梦笔	Mèngbǐ			
	马车	Mǎchē		马车埂	
	西山下	Xīshānxià			
和平大队	Héping Dàduì	交通路			
大队 村	五里塘大队	Wǔlǐtáng Dàduì	五里塘		
	五里塘	Wǔlǐtáng			
	交剪刀形	Jiāojiǎnxíng			
	七里头	Qīlǐtóu			
	朱元排	Zhūyuánpái			
场	义从山	Yìcóngshān		(痰铺弯)	
	南浦镇良种场	Nánpǔzhèn Liángzhǒngchǎng	跃进路	(跃进大队)	

南 浦 镇 概 况

南浦镇处县城地，位于北纬 $27^{\circ}54'$ — $27^{\circ}57'$ 、东经 $118^{\circ}31'$ — $118^{\circ}33'$ 之间。东连万安公社，南邻水南农场，西接莲塘公社，北界仙阳、莲塘、万安三个公社的交接地带。总面积约14平方公里。全镇共有5个居委会、4个大队和1个良种场。居民6880户，27750人；农业1240户，5809人。居民中除1户壮族外，均属汉族。

镇以县别名，取称南浦镇。镇东境原属古城堡，始为东越王余善所筑。据《史记·东越列传》与《浦城县志》载称，汉元鼎六年（公元前111年），东越王反，“发兵距（拒）汉道”，“处处筑城以自固”。城若筑于其时，则镇地筑城已有二千零九十二年的历史。相传吴兴（今浦城）县治后阳城，在镇东北郊后阳、石碑下一带。本世纪五十年代曾在其地发掘过“汉斗”，现存省博物馆。今复在石碑（排）下发现了新石器时代、商周时期古文化遗址，可资佐证。但古城址仍待探测、勘察。又传唐天宝元

年（公元742年），县治移今地，或因旧址筑城，乃有“补城”讹传。镇地历宋、元、明、清几代，均为县治之所。民国时通称县城，福建省第十、第三行政督察专员公署曾驻此。建国初，设县第一区。1958年成立城郊人民公社，1961年改称城关镇，1981年更今名。

镇以城为胜。宋、元时，旧城垣几经扩展，至明成化十年（公元1474年），城郭益大，城周十里有奇，长一千八百丈，高一丈九尺。清嘉庆十六年（公元1811年），邑人祝徐氏捐修城垣，构成东负山，南带河，西、北有深沟高堑护城河的“金城汤池”。城墙高二丈四尺，顶厚一丈八尺，垛口三千四百六十四，炮座九，卡房九。城纵长六华里，方圆十余华里，有万安、金风、龙潭、南浦、登瀛、迎远、德星、太平、拱北、华丰等十个大小城门。旧城垣现多为机关宿舍、厂房、民房所取代，仅留龙潭门、登瀛门古迹。

旧街道原有府前街、市心

街、前街、后街等。1959年专辟五一三路，以纪念浦城于1949年5月13日解放。大道东起人民广场，西迄七星桥，纵长两公里多。并有跃进路与五一三路十字正交，十字中心为大圆弧，直径约百公尺，颇为宽广。现经二十多年的培植，两旁绿树成荫。

镇地古为闽浙交通要道，商旅接踵，纷临于此，昔称“小苏州”。今为浦城县政治、经济、文化中心，公路四通八达，又是闽北重镇之一。机关、学校、商店、旅社、车站、医院、影剧院等，云集于五一三路，车来人往，熙熙攘攘。镇北有横山岗，镇东有越王山，东、南、西三面环水，城郊良田万亩，多两熟，与万安、莲塘合为县城粮食基地。

镇境适居南浦溪中游盆地，气候温和，雨量充沛，年平均气温 17.4°C ，一月平均气温 6.2°C ，七月份平均气温 27.8°C 。平均年降水量1900毫米，无霜期258天，适宜于农作物和经济作物生长。

全镇粮食耕地5842亩，1979年粮食总产量547万斤，亩产936斤。经济作物面积约1039亩，多产油菜、甘蔗。现有大、小拖拉机13部，机耕面积3432亩，占耕地面积59%。1979年新植油

茶800亩，柑桔275亩，茶叶300亩，长势良好。

镇办有林场、综合厂、塑料厂、缝纫社、建筑社和沙石料场等企业单位。街道、大队办有饮食店、旅社、停车场和车木厂等二十多个小企业。

镇内胜景古迹：东有越王台，乃东越王设置的烽火台。西有梦笔山，是南朝江淹梦神人授笔生五色花之地。北隅皇华山，因古吴兴曾设皇华馆于此得名。山侧原有孔庙，“文革”中毁于火，今浦城一中建于此，坏山修葺一新，可供参观。南隅南浦桥，始建于宋，横跨南浦溪。现经悉心筹建，在相隔四、五百米的中游，新建拱桥两座。一为水泥石拱桥长约152米，取称南浦大桥；一为钢筋水泥双曲拱桥，长约132米，命名为水南大桥，别称游览桥。两虹飞渡，绚丽多娇，华灯绿波相映，更显旖旎风光。

类别	标准名称	汉语拼音	驻地	别名(曾用名)	备注
公社	九牧公社	Jiǔmù Gōngshè	九牧		
大队	九牧大队	Jiǔmù Dàduì	九牧		
村	九牧	Jiǔmù			
	杨家源	Yángjiāyuán			
	凹垄	Āolǒng			
	高步亭	Gāobùtíng			
	清水庙	Qīngshuǐmiào			
	后山	Hòushān			
	半边月	Bànbīanyuè			
	社公外	Shègōngwài			
片村	龙后	Lóng hòu			上、下龙后
村	上龙后	Shànglóng hòu		(上坂)	
	下龙后	Xiàlóng hòu			
	毛米	Máomǐ		(茅茗)	
	羊栏排	Yánglán pái			
	关前庙	Guānqiánmiào			
	高山排	Gāoshān pái			
	老鼠垄	Lǎoshǔlǒng			
	大牛场	Dàniúchǎng			
	大坞尾	Dàwùwěi			
	新亭	Xīntíng			
大队	蒋坑大队	Jiǎngkēng Dàduì	虎哨桥		
村	虎哨桥	Hǔshàoqiáo			
	杨家地	Yángjiādì			
	矮坑	ǎikēng			
	冷水窟	Lěngshuǐkū			
	下厂	Xiàchǎng			
	新凉亭后	Xīnliángtíng hòu			
	关前桥	Guānqiánqiáo			
	杨家坑	Yángjiākēng			
	油丝畚	Yóusīshē			
	高树铺	Gāoshùpù			
	上洋	Shàngyáng			
	空卜岭	Kōngbǔlǐng			
片村	蒋坑	Jiǎngkēng			上蒋坑以下八个村
村	上蒋坑	Shàngjiǎngkēng			
	中蒋坑	Zhōngjiǎngkēng			
	里蒋坑	Lǐjiǎngkēng			

类别	标准名称	汉语拼音	驻地	别名(曾用名)	备注	
村	新堂前	Xīntángqián				
	梅林处	Méilínchù				
	林塘坞	Líndāngwù				
	龙井坞	Lóngjǐngwù				
	南木畚	Nánmùshē				
	大坂后	Dàbǎnhòu				
	大队	渭潭大队	Wèitán Dàduì	渭潭		
		渭潭	Wèitán			
		尖峰坞	Jiānfēngwù			
		黄田地	Huángtíandì			
风香坞		Fēngxiāngwù				
龙岭岗		Lónglǐnggāng				
中尖溪		Zhōngjiānxī				
岩下		Yánxià				
各坞尾		Gèwùwěi				
石井		Shíjǐng				
大队	大洋岗	Dàiyánggāng				
	下尖溪	Xiàjiānxī				
	李家坞	Lǐjiāwù				
	瓦窑岗	Wǎyáogāng				
	牛场岗	Niúchǎnggāng				
	前仁坑	Qiánrénkēng				
	前山	Qiánshān				
	梓坑	Zǐkēng		子坑		
	下青山羊	Xiàqīngshānyáng				
	吴墩头	Wúdūntóu				
大队	梨木源	Límùyuán				
	桃花际	Táohuājì				
	黄岗头	Huánggāngtóu				
	上际	Shàngjì				
	中墩大队	Zhōngdūn Dàduì	中墩			
	中墩	Zhōngdūn		(小黄沙)		
	片村	小黄沙			中墩以下四个村	
	村	小横坑				
		磨林				
		流东坑				

类别	标准名称	汉语拼音	驻地	别名(曾用名)	备注	
村	旗杆下	Qígānxià				
	峰塘坞	Fēngtángwù				
	罗家前	Luójiā				
	社前丘	Shèqián				
	大学堂	Dàxué				
	老处基	Lǎochùjī				
	黄沙排	Huángshāpái				
	大队	中垄大队	Zhōnglǒng Dàduì	中 垄	(湖山大队)	
		中 垄	Zhōnglǒng		中 龙	
		湖 山	Húshān			
		上湖山	Shànghúshān			
		佃户尖	Diàn hù			
		杨梅尖	Yángméijiān			
		杨柳树下	Yángliǔshùxià			
		大 坑	Dàkēng			
		水前排	Shuǐqiánpái			
		虎头岭	Hǔtóulǐng			
大岗下		Dàgāngxià				
牛 场		Niúchǎng				
齐家山		Qíjiāshān				
凹止下		Āozhǐxià				
茅洲后		Máo zhōuhòu				
佛殿下		Fódiànxià			(半边月)	
铜坑		Tóngkēng				
牛家际		Niújiājì				
阁 下		Géxià				
横排下		Héngpáixià				
官田垄		Guāntiánlǒng			(官田炉)	
大岩铺		Dà yānpù				
龙井下		Lóngjǐngxià				
大 坪	Dàpíng					
茶 坪	Chápíng					
初 溪	Chūxī					
羊凹塌	Yáng'āoqiè					
马处凹	Mǎchù'āo					
大 黄 沙	Dàhuángshā					
石坑岭头	Shíkēnglǐngtóu					

类别	标准名称	汉语拼音	驻地	别名(曾用名)	备注
大队	吴墩大队	Wúdūn Dàduì	上吴墩		
村	上吴墩	Shàngwúdūn			
片	吴墩	Wúdūn			上、中、下吴墩
村	下吴墩	Xiàwúdūn			
	中吴墩	Zhōngwúdūn			
	竹山排	Zhúshānpái			
	马鞍山	Mǎ'ānshān			
	齐卜坑	Qíbūkēng			
片	源尾	Yuánwěi			烟地坞以下五个村
村	烟地坞	Yāndìwù			
	里源尾	Lǐyuánwěi			
	梅树坞	Méishùwù			
	外源尾	Wàiyuánwěi			
	上厂	Shàngchǎng			
	厂弯	Chǎngwān			
	清水排	Qīngshuǐpái			
	枫树下	Fēngshùxià			
片	盘力	Pánlì			上、中、下盘力
村	上盘力	Shàngpánlì			
	中盘力	Zhōngpánlì			
	下盘力	Xiàpánlì			
	上山	Shàngshān			
	桃源垄	Táoyuánlǒng			
	西山下	Xīshānxià			
	水路齐	Shuǐlùqí			
	狮子林	Shīzilín			
	东坞	Dōngwù			
	金钱排	Jīnqiánpái			
	毛公坞	Máogōngwù			
	水尾厂	Shuǐwěichǎng			
	洋里	Yánglǐ			
	麻地	Mádì			
	杨家垄	Yángjiālǒng			
	富满潭	Fùmǎntán			
片	刘家坞	Liújiāwù			银坑以下十个村
村	银坑	Yínkēng			
	豆子坪	Dòuzipíng			
	周处	Zhōuchù			

类别	标准名称	汉语拼音	驻地	别名(曾用名)	备注	
村	塘 坞 排	Tángwùpái				
	黄 金 坞	Huángjīnwù				
	马 祖 田	Mǎzǔtián				
	山 佛 前	Shānfóqián				
	大 处 潭	Dàchùtán			*	
	石 板 桥	Shíbǎnqiáo				
	汤 处	Tāngchù				
	大 队 村	富 源 大 队	Fùyuan Dàduì	富 源		
		富 源	Fùyuan			
		厂 里	Chǎnglǐ			
大 岩 头		Dà yántóu				
大 年 坑		Dàniánkēng				
凉 处		Liángchù				
包 处		Bāochù				
吃 水 湾		Chīshuǐwān				
早 田 垄		Hàntiánlǒng				
岭 脚 下		Lǐngjiǎoxià				
高 山 大 丘		Gāoshāndàqiū				
大 号 头		Dàhàotóu				
黄 泥 排		Huángrípái				
马 公 丘		Mǎgōngqiū				
洋 寿 源		Yángshòuyuán				
大 岩 下		Dà yánxià				
凹 丘		Āoqiū				
千 头		Qiāntóu				
高 泉 山		Gāoquánshān				
早 田		Hàntián				
瓦 窑 头	Wǎyáotóu					
大 队 村 片 村	杉 坊 大 队	Shānfāng Dàduì	上杉坊			
	上 杉 坊	Shàngshānfāng				
	杉 坊	Shānfāng			上、下杉坊, 枇杷坞	
	下 杉 坊	Xiàshānfāng				
	枇 杷 坞	Pípáwù				
	西 源	Xīyuán				
	高 岭 头	Gāolǐngtóu				
	鸡 脚 粟 坪	Jījiǎosùpíng				
	煤 山	Méishān			(里 篷)	
	半 岭 场	Bànlingchǎng			(交 级 亭)	

类别	标准名称	汉语拼音	驻地	别名(曾用名)	备注	
村	小 垄	Xiǎolǒng				
	后 门 垄	Hòuménlǒng				
	渔 梁 岭	Yúliánglǐng				
	大 昌 岭	Dàchānglǐng				
	下 岭 头	Xiàlǐngtóu				
	东 源	Dōngyuán				
	周 塘 坞	Zhōutángwù				
	角 山	Jiǎoshān				
	上 篷	Shàngpéng				
	山 后	Shānhòu				
	小 安 国	Xiǎo'ānguó			(安国寺)	
	乌 阴 桥	Wūyīnqiáo				
	前 山	Qiánshān				
	南 甫 园	Nánpǔyuán				
大队 村	黄 埠 大队	Huángbù Dàduì			严 处	
	严 处	Yánchù				
	张 家 边	Zhāngjiābiān				
	大 岭 头	Dàlǐngtóu				
	上 坊 凹	Shàngfāng'āo				
	乌 山 尾	Wūshānwěi				
	横 坑 源	Héngkēngyuán				
	坟 窟	Fénkū				
	祖 处	Zǔchù				
	严 处 坞	Yánchùwù				
	坞 垄 源	Wùlǒngyuán				
	溪 垄	Xīlǒng				
	大队 村	洋 墩 大队	Yángdūn Dàduì			叶 处
		叶 处	Yèchù			
洋 墩		Yángdūn				
胡 处		Húchù				
乌 家 地		Wūjiādì				
汪 处		Wāngchù				
梅 树 排		Méishùpái				
下 担 秧		Xiàdānyāng				
源 尾		Yuánwěi				
新 处		Xīnchù				
外 坞		Wàiwù				
王 坟	Wángfén					

类别	标准名称	汉语拼音	驻地	别名(曾用名)	备注
村	水 枳 坑	Shuǐjǐkāng			
	外水枳坑	Wàishuǐjǐkāng			
大队	黎处大队	Líchù Dàduì	老 处		
村	老 处	Lǎochù			
片 村	黎 处	Líchù			老处以下四个村
村	老 厂 基	Lǎochǎngjī			
	处 基 湾	Chùjīwān			
	朱 古 山	Zhūgǔshān			
	白 鸣 坞	Báimíngwū			
	凹 后	Āohòu			
	姚 源	Yáoyuán			
	竹 下	Zhúxià			
	里后垄源	Lǐhòulǒngyuán			
	下 地	Xiàdì			
	叶 坞 垄	Yèwùlǒng			
	路 头 坞	Lùtóuwū			

九 牧 公 社 概 况

九牧公社在浦城县西北部，扼西北山区咽喉。位于北纬 $28^{\circ}05'$ — $28^{\circ}12'$ 、东经 $118^{\circ}22'$ — $118^{\circ}32'$ 之间。北与盘亭公社为邻，东北与官路公社、东与忠信公社接壤，南与仙阳公社、西南与古楼公社毗连，西与江西省广丰县岭底垦殖场交界。

公社总面积155平方公里。辖有11个大队，1个茶果场，1个畜牧场，1个林场；222个自然村，1965户，11533人（其中非农业577人），均属汉族。

九牧本古名，地当闽浙孔道要冲。宋为盘亭、渔梁两驿必经之地。或说古有九个牧正先后居此；或说林姓早居其地，先后有九进士，誉为“九牧流芳”，因名。清代置九牧巡检司。民国时，称九牧乡。建国后，属县第九区。1958年成立九牧人民公社。

社境四周多高山，中为山谷坡地。东有银尖山（765米），其东麓，山开大洋，形成东北部黄碧洋地块。东南部山地有煤矿。西南部有八台尖（1371米）屏障。全社溪水自东南流向西北，汇往江西省信溪，属长江水系。有干线江（山）（建）瓯公路和古（溪）（上）饶公路由浙、赣入闽，穿过境中部。驻地九牧是北出盘亭、官路公社的交通枢纽，又有九（牧）湖（山）公路、九（牧）黄（毕）公路，可通境东北、西南各大队，交通方便。

九牧，向称“风口”，较冷。全境年平均气温 15.7°C ，一月平均气温 4°C ，七月平均气温 26°C ，平均年降水量2000毫米，无霜期230天，宜农宜林。

全社粮食耕地19312亩。其中洋田3005亩，山垄田、山排田16317亩。1979年粮食总产量1207万斤，亩产625斤，比1949年亩产231斤增长近两倍。1979年底，全社有耕牛1172头、羊639头、生猪4703头。1979年为国家提供商品粮250万斤，农副业总产值达182万元。全社有各种类型拖拉机52台，机耕面积3850亩。水利工程有龙后水库等7处，灌溉面积约6千亩。各大队办有水电站10处，总装机容量285千瓦。

全境山地19.6万亩。建国以来，造林5.6万亩，其中杉4.9万亩，松1000亩，竹700亩，油茶、茶叶等经济林4350亩。

近年，公社办有综合厂、农机厂、碗厂、锅炉厂等8个企业单位。1979年企业总产值22.8万元。

文教卫生事业发展较快。解放前仅有小学6所、学生140人。现有小学45所，中学1所，中、小学生2507人，比1949年增长1.7倍。公社建有卫生院，大队普遍建立医疗站，共有病床14张，医护人员66名。公社还有电影放映队、广播站、文化站，丰富了群众文化生活。

类别	标准名称	汉语拼音	驻地	别名(曾用名)	备注
公社	万安公社	Wàn'ān Gōngshè	李 柘	(村头公社)	
大队	万安大队	Wàn'ān Dàduì	毛车垄	(桥头大队)	
村	李 柘	Lǐzhè		(大坞塘) 里柘	
	毛 车 垄	Máo chē lǒng			
	上 铺	Shàngpù			
	吴 山 下	Wúshānxià			
	大 安	Dà'ān		(大 湾)	
	桥 头	Qiáotóu		(万安桥头)	
	里 庵	Lǐ'ān			公社纸厂在此
大队	富湖大队	Fùhú Dàduì	王 厝		
村	王 厝	Wángcuò			
片村	富 湖	Fùhú		浦 湖 王厝以下七个村	
村	三 眼 浅	Sānyǎnqiǎn		(三沿浅)	
	蛤 蟆 地	Hámádì		虾蟆地	
	溪 尾	Xīwěi			
	溪 沿 边	Xīyánbiān			
	牛 角 隈	Niújiǎowēi			
	山 下	Shānxià			
农点	羊 尾 巴	Yángwěibā			队办耕山队
大队	竹源大队	Zhúyuán Dàduì	竹 源		
村	竹 源	Zhúyuán			
	黄 墩	Huángdūn			
	常 源	Chángyuán		(相 源)	
	罗 汉 洞	Luóhàndòng			
	高 山 子	Qāoshānzǐ			
	宝 盖 山	Bǎogàishān			
	外 铺	Wàipù			
	洪 元 埭	Hōngyuánzǐ		(红园止)	
	黄 塘 尾	Huángtángwěi			
	李 厝 坞	Lǐcuòwū			
	乌 垄	Wūlǒng			
	鸡 垄 凸	Jīlǒngtū			
	大 窠	Dàkē			
农点	冬 瓜 坑	Dōngguākēng			队办林业队
	毛 车 元	Máo chē yuán			队办畜牧场

docsriver 文川网
入驻商家 古籍书城

在文川网搜索古籍书城 获取更多电子书

类别	标准名称	汉语拼音	驻地	别名(曾用名)	备注			
大队村	大游大队	Dàyou Dàduì	大游	(樟溪村)				
	大游	Dàyou						
	大园	Dàyuán						
	陂下	Bēixià						
	小溪	Xiǎoxī						
	金山	Qīānjīnshān						
	凹下	Āoxià						
	村头大队	Cūntóu Dàduì				村头		
	村头	Cūntóu						
	上沿村	Shàngyáncūn						
下沿村	Xiàyáncūn							
大队村	马家滩	Mǎjiātān			县苗圃驻此			
	新庄	Xīnzhuāng						
	沙桥	Shāqiáo						
	扁担肖	Biǎndānxiāo						
	黄弄	Huánghòng						
	庄前	Zhuāngqián						
	后洋	Hòuyáng						
	茅铺子	Máopūzǐ						
	岗背	Gāngbèi						
	农点大队村	吴山大队				Wúshān Dàduì	小敛	
小敛		Xiǎoliǎn						
前山排		Qiánshānpái						
下洋排		Xiàyángpái						
狮子窝		Shīzǐwō						
柴坞		Cháiwù						
源尾		Yuánwěi						
王厝山		Wángcuòshān						
瓦垄		Wǎlǒng						
农点大队村		大垄坪	Dàlǒngpíng	连墩		队办耕山队		
	白龙止	Báilóngzhǐ						
	连墩大队	Liándūn Dàduì						
	连墩	Liándūn						
	潭角	Tánjiǎo						
	东下	Dōngxià						
	黄婆隈	Huánghépówēi						
	漳州铺	Zhāngzhōupù						
	源头	Yuántóu						
							园头	

类别	标准名称	汉语拼音	驻地	别名(曾用名)	备注
村	坟庵塘子	Fén'āntángzǐ			
	曾厝礁	Zēngcuòduì			
	下曾厝	Xiàzēngcuò			
	溪头	Xītóu			
	溪西	Xīxī			
	上王亭	Shàngwángtíng			
	上王	Shàngwáng			
	陈元止	Chényuánzhǐ			
	大竹洋	Dàzhúyáng			
	元射	Yuánshè			
农点	八角回	Bājiǎohuí			
	大竹洋	Dàzhúyáng			队办耕山队
	长山门	Chángshānmén			队办畜牧场
	浦潭大队	Pǔtán Dàduì	浦潭		
	浦潭	Pǔtán			
	姜庵	Jiāng'ān		(强庵)	
	旱前	Hànqián			
	岩谷	Yángǔ			
	丰林	Fēnglín			
	大石溪	Dàshíxī			
大队	烟铺	Yānpù			
	马铺	Mǎpù			
	湖答	Húdá			
	马路头	Mǎlùtóu		马路	
	海岱	Hǎidài			
	乌潭	Wūtán			
	石古陂	Shígǔbēi			
	马台	Mǎtái			
	凌厝	Língcuò			
	石鼓元	Shígǔyuán		(石古元)	
大队	井垄	Jǐnglǒng			
	王元大队	Wángyuán Dàduì	下王元		
	下王元	Xiàwángyuán		(王源)	
	上王元	Shàngwángyuán			
	坑下	Kēngxià			
	庵坪	Ānpíng			
苦楮树	Kǔchǔshù				