

贈送

767377

141-261-14

docriver 文川網 古籍書城 获取更多電子書

贈書
基漢石

苑苗


栗

裡

縣

志志

(合訂本)



臺灣文獻史料叢刊

第一輯

(14)

臺灣大通書局印行



21113001123880

臺灣文獻叢刊第一五九種

苗栗縣志

沈茂蔭

弁言

這本沈茂蔭纂輯的「苗栗縣志」，前曾編入「臺灣研究叢刊」（第六七種），在「重刊贅言」裏曾有如下說明：「本書是經苗栗縣文獻委員會主任委員劉定國先生的同意，以該會校印發行的「鉛印本」為依據。原書首有前苗栗縣文獻委員會主任委員賴順生先生的「校印苗栗縣志序」及方豪先生的「記新抄苗栗縣志兼論臺灣方志的型態（代序）」，說明由上海徐家匯天主堂借抄原抄本的經過；因格於體例，均未及刊出」。現在改版編入「臺灣文獻叢刊」，藉此一述本書纂輯與傳抄以及排印的經過。

本書纂輯的時間，按「賦役志」戶口編查迄清光緒十八年暨「職官表」訓導蘇學海與大甲守備馮瑞鳳均署於十九年，誠如方豪先生所說：「編纂時期應為光緒十九年，甚至二十年」（引方著「代序」）。蓋「時各府縣廳奉令輯採訪冊，廣徵資料，以奠省「通志」之基。而沈茂蔭先生於邵友廉巡撫時知苗栗縣事，在省修志局監督下，特擴採訪冊規模，修成「苗栗縣志」十六卷」。『惜書成而中日戰爭爆發，遂不及付梨棗』（均引賴著「校印序」）。方著「代序」亦說：「『苗栗志』校對尚未列名，可知此係稿本，尚未付梓」。

此後，這一「稿本」不知流落何方？在臺灣，祇有省立臺北圖書館藏有「苗栗縣

docsriver 文川网
入驻商家 古籍书城

在文川网搜索古籍书城 获取更多电子书

志」「物產考」抄本一冊（見該館編「臺灣文獻資料目錄」），未見足本。但據方豪先生說：上海存有此志抄本三部；一存徐家滙天主堂藏書樓、一存南洋中學圖書館（並見朱士嘉「中國地方志綜錄」），另一則存於抗戰時期上海日本僑大使館特別調查班。至民國三十九年，方先生託由王瑞明先生向上海徐家滙天主堂借出抄本，雇人抄錄。同年十一月，苗栗重行設縣；四十二年，苗栗縣文獻委員會即據方先生的「傳抄本」首次付印。

本室前次編入「臺灣研究叢刊」時，經加標點並訂正若干譌誤。這次改版，將縣署圖、捕廳署圖、大甲巡檢署圖、大甲守備署圖以及苗栗八景圖略去，目錄與標題少有變動。因為「文叢」重刊「地方志」有一原則：凡已失參考價值的圖片，均予刪除。目錄與標題因有出入，故加調整；並附頁碼，以利檢索。（惜餘）

撰輯姓氏

纂輯：同知銜特授苗栗縣知縣沈茂蔭（槐堂。浙江蕭山人）。

採訪：舉人謝錫光（耀卿。本縣人）、舉人謝維岳（崧生。本縣人）、生員黃文哲（仲明。本縣人）、生員李鍾蓁（祥甫。本縣人）、恩貢生杜式珪（棠南。本縣人）、附貢生曾肇楨（藎臣。本縣人）、生員郭鏡清（謀澄。本縣人）、廩生黃肇儒。本縣人）。

校對：

苗栗縣志目錄

卷一 圖考

苗栗縣全圖	(一)
苗栗堡圖	(四)
吞霄堡圖	(六)
大甲堡圖	(八)
沿山形勢圖	(一〇)
沿海形勢圖	(一三)
縣治圖	(一四)

卷二 封域志

沿革	(一七)
疆界	(一八)
道路	(一七)
星野	(二〇)

山川……………(三一)

卷三 建置志

城池……………(三三)

廨署……………(三四)

義倉……………(三五)

舖遞……………(三五)

街市……………(三五)

村莊……………(三六)

番社……………(三九)

水利……………(五一)

義塚……………(五四)

橋渡……………(五五)

卷四 賦役志

田園……………(五七)

錢糧	(五九)
戶口	(六一)
叛產	(六三)
雜稅	(六三)
經費	(六四)
鹽課	(六五)
釐金	(六五)
卷五 物產考	(六七)
卷六 古蹟考 (寺觀、園亭附)	(一〇九)
卷七 風俗考 (番俗附)	(一一三)
卷八 祥異考 (人瑞、兵燹附)	(一二七)
卷九 學校志		
學額	(一三七)
規訓	(一三九)

章程	(一四六)
租息	(一四九)
義塾	(一五〇)

卷十 典禮志

慶賀	(一五三)
接詔	(一五三)
迎春	(一五四)
耕藉	(一五五)
祭社稷	(一五六)
厲壇	(一五六)
救護日月	(一五七)
鄉飲酒	(一五七)
鄉約	(一五八)
祠祀	(一五八)
祠廟	(一五九)

卷十一 武備志

兵制.....(一六五)

軍裝.....(一六九)

海防.....(一七三)

卷十二 職官表

文職.....(一七九)

武職.....(一九一)

卷十三 選舉表

文.....(一九五)

武.....(一九七)

卷十四 列傳

文職.....(二九九)

武職.....(二〇〇)

先正……………(1011)

流寓……………(1014)

義民……………(1016)

孝友……………(1018)

列女……………(1019)

卷十五 文藝志……………(1023)

卷十六 志餘

紀人……………(1027)

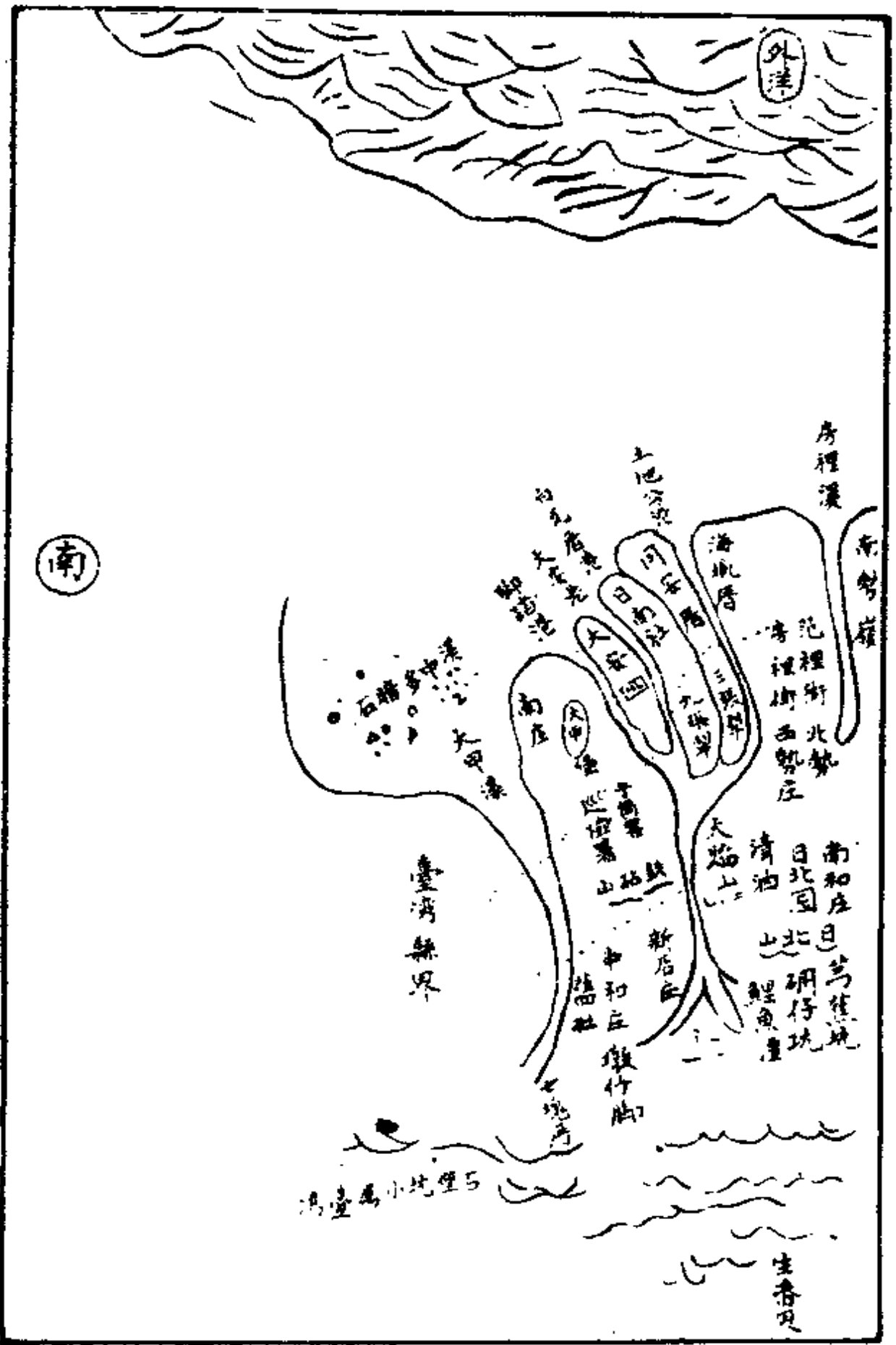
紀事……………(1031)

紀地……………(1034)

苗栗縣志卷一

圖考

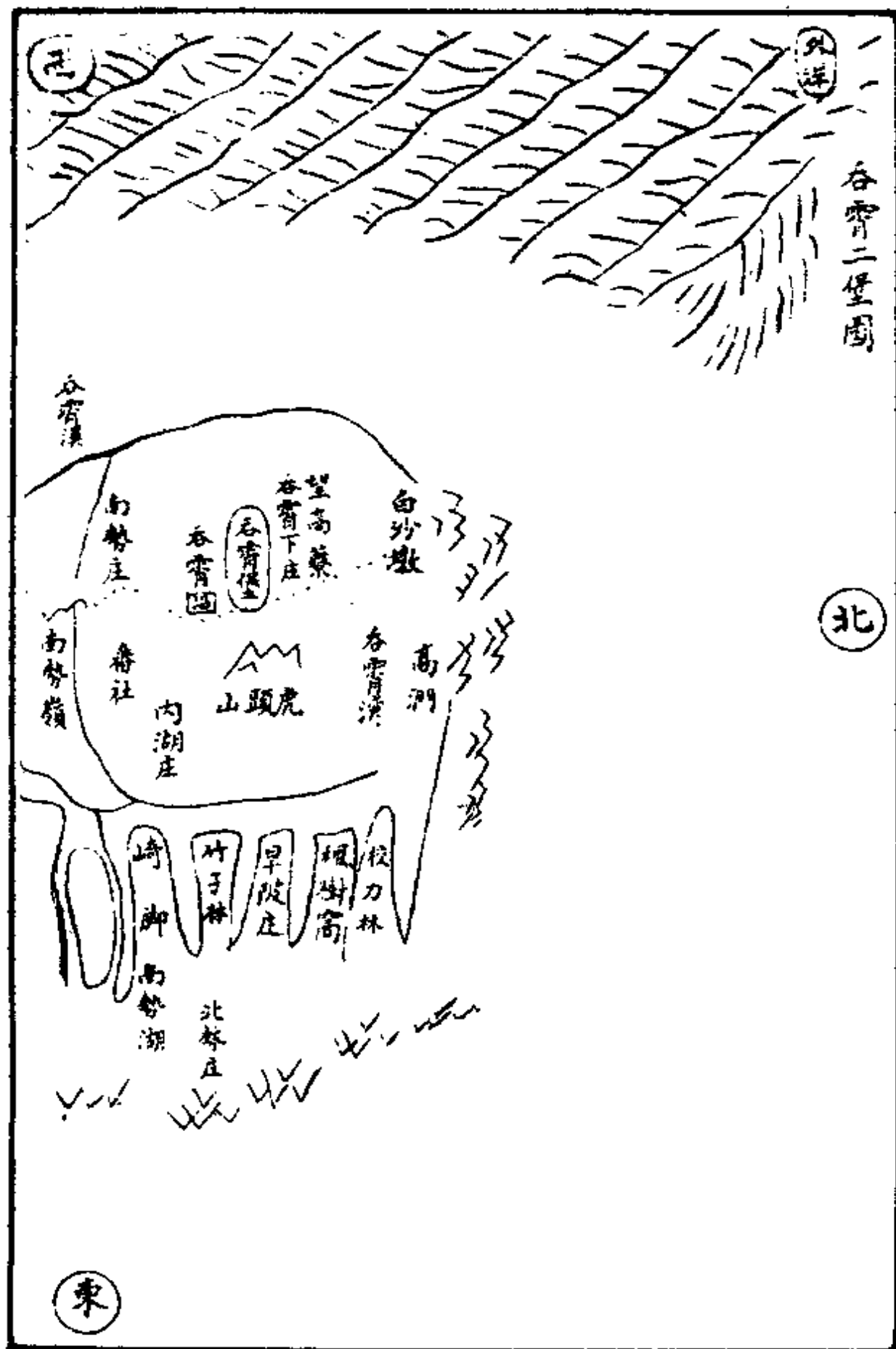
苗栗縣全圖、苗栗堡圖、吞霄堡圖、大甲堡圖、沿山形勢圖、沿海形勢圖、縣治圖、縣署圖（略）、捕廳署圖（略）、大甲巡檢署圖（略）、大甲守備署圖（略）、三台疊翠圖、雙峰凌霄圖、銀錠綺霞圖、玉山霽雪圖、馬陵小海圖、蛤市浮嵐圖、礦窟響泉圖、吞霄漁艇圖（均略）

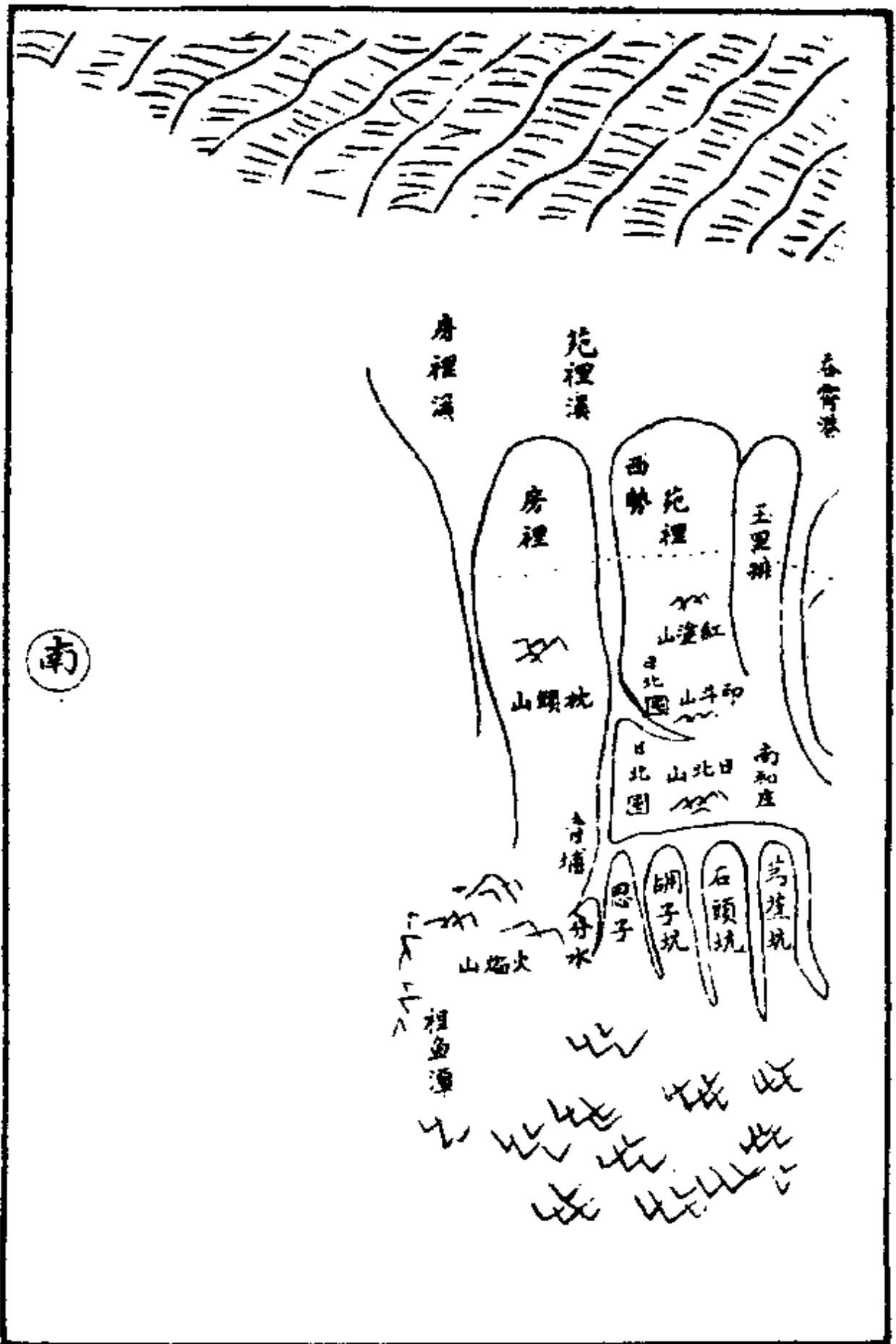


docsriver 文川网
入驻商家 古籍书城

在文川网搜索古籍书城 获取更多电子书

谷霄二堡圖





大甲三堡圖

東

北

北溪

此處溪水深泥濘

東為石壁坑屬臺灣界

七塊厝

沙

土城

新店

脚子墩

后厝庄

枋寮

中和庄

社寮

九張犁

王張犁

兩張犁

白南庄

打鐵庄

山崎

下五里

大田堡

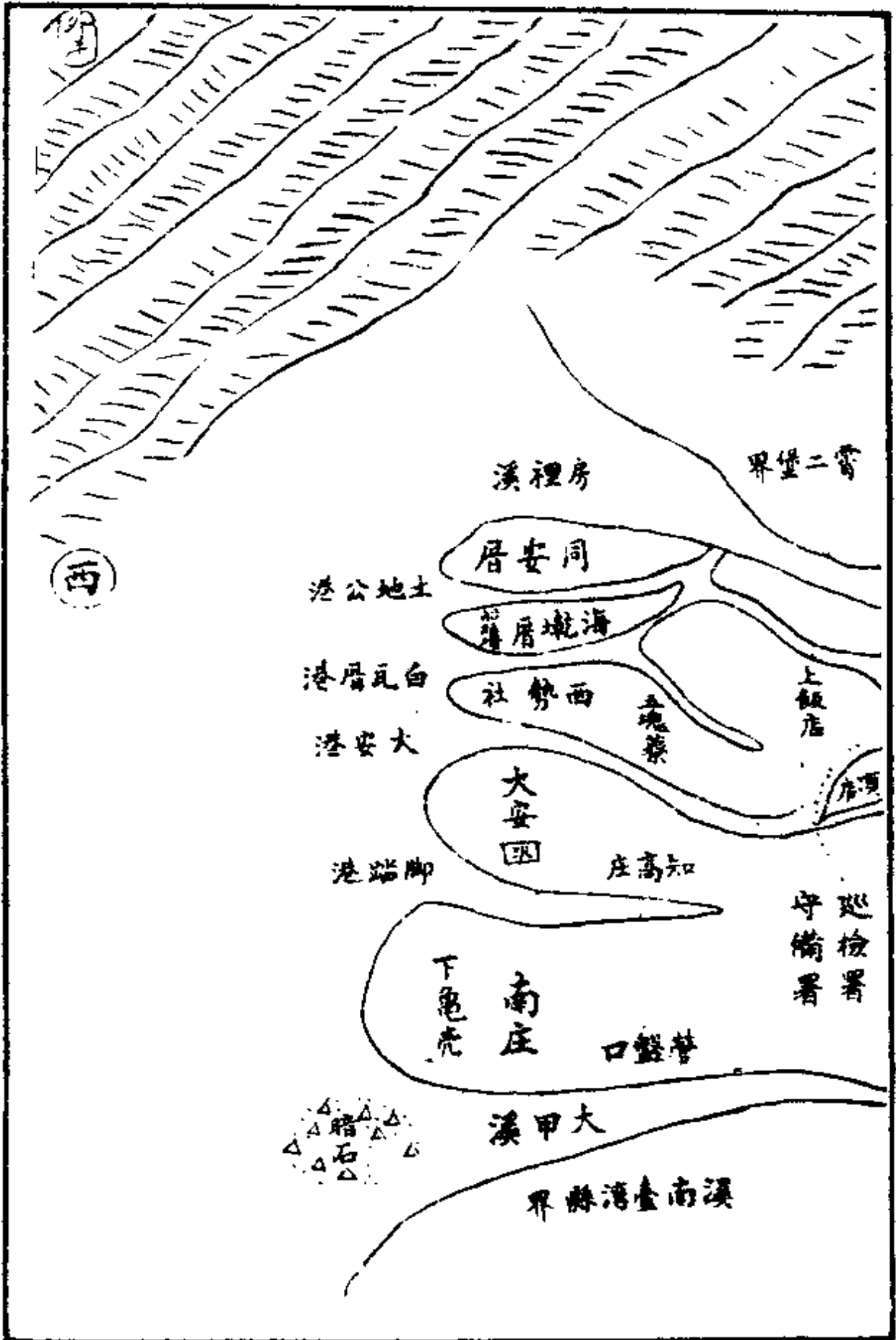
大口東金銀庄

犁頭

外尾山


風空吼

南

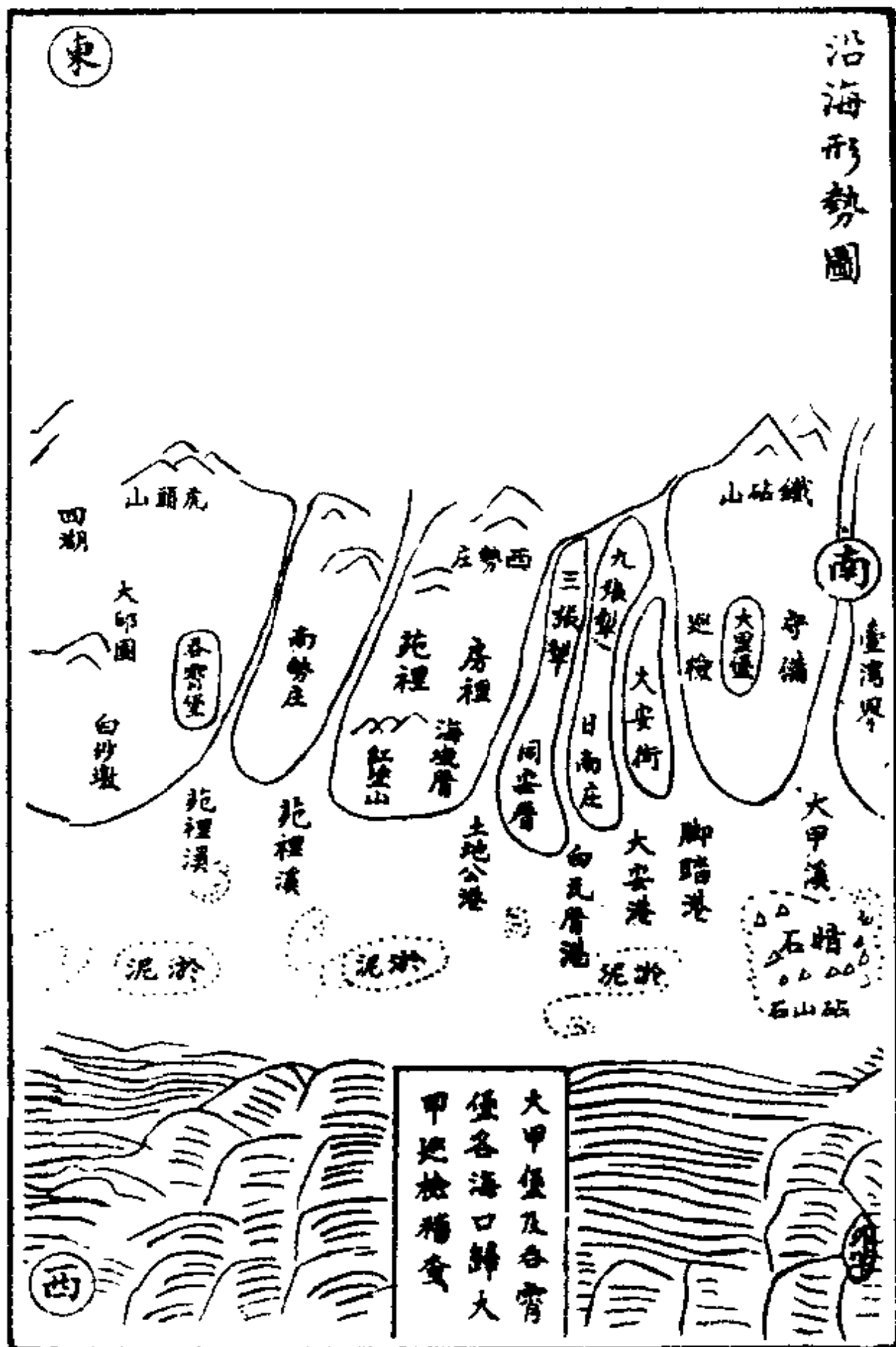


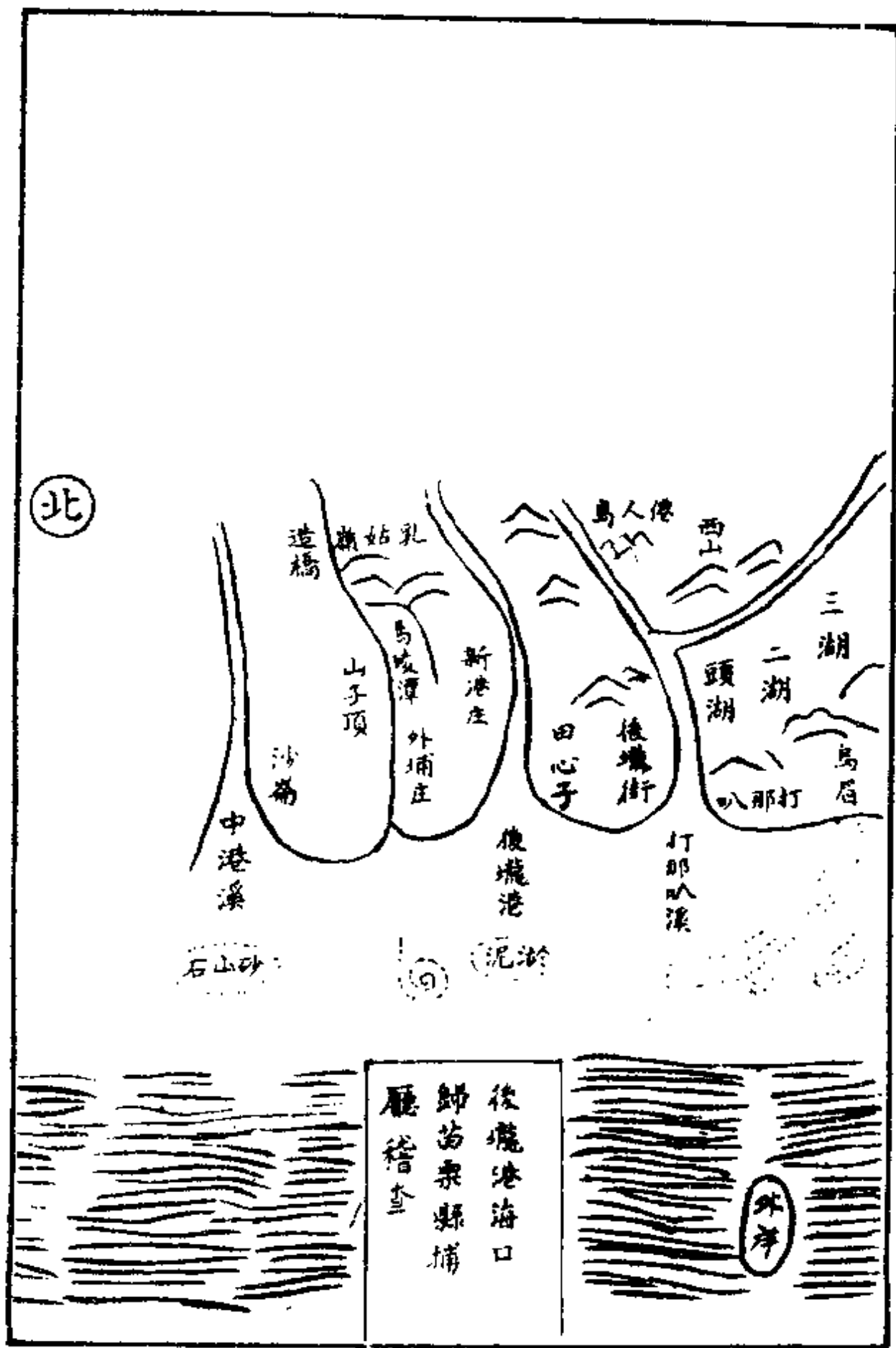
沿山形勢圖





沿海形勢圖





北

造橋

乳姑嶺

山子頂

馬陵潭

外埔庄

新港庄

鳥人傳山

西山

田心子

後壠街

頭湖

二湖

三湖

打那叭溪

烏眉

中港溪

後壠港

打那叭溪

石山砂

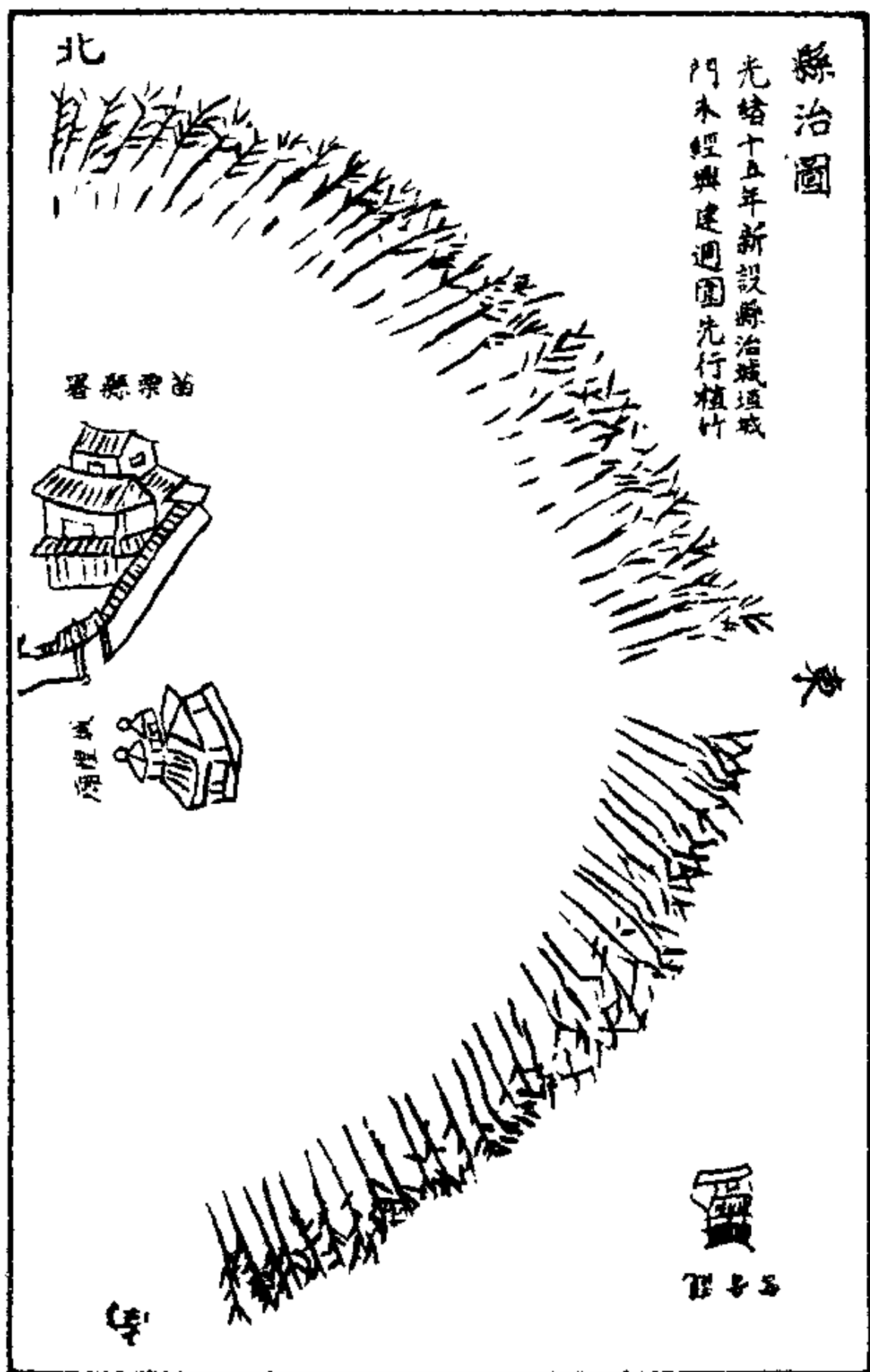
泥淤

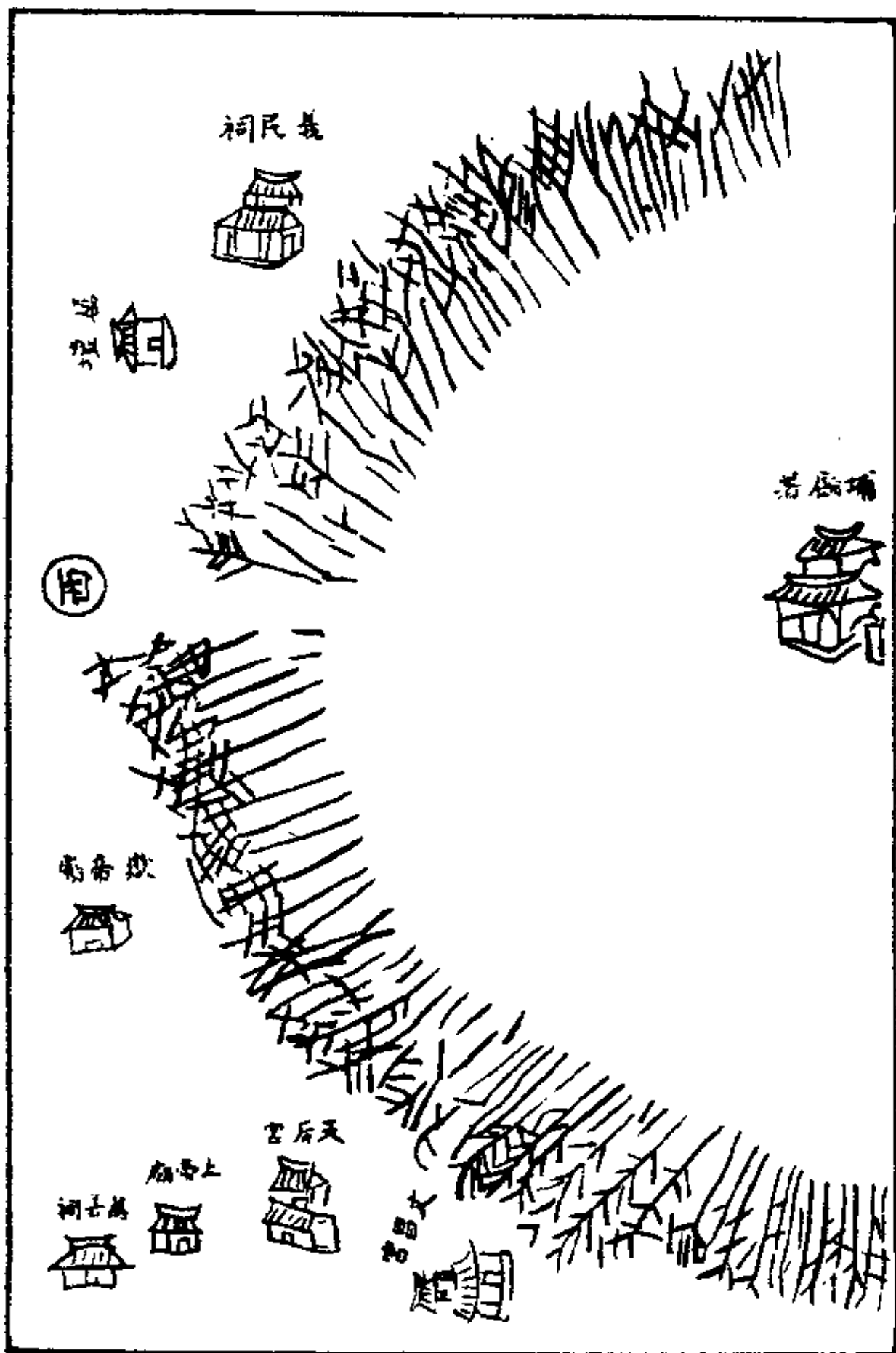
後壠港海口
歸苗泉縣捕
廳稽查

外洋

縣治圖

光緒十五年新設縣治城垣城門未經興建週圍先行植竹





苗栗縣志卷二

封域志

沿革 疆界 道路 星野 山川

國家雖無分民，而未嘗無分土；畫疆定界，封域所由著也。自臺灣改設行省，添建府、州、廳、縣，截長補短，東剖西分，各治管轄界址，翻然一變。苗栗初設縣治，其地從新竹劃分；綜覈方輿，尙未滿乎其半。然東盡青山、西臨大海，北底中港渡、南至大甲溪，地雖未甚遼濶，而其中田原膏腴、山川形勝，亦卓然有可觀焉。志封域。

沿革

苗栗，卽從前之猫裏社。雍正元年，北路設淡水廳；猫裏隸廳治，爲淡南二堡，距城五十里。後北路添設臺北府，將廳治改設新竹縣；猫裏隸新竹。至光緒十五年，臺灣巡撫劉銘傳奏准臺灣改設行省，中路添建一府曰臺灣府；將新竹界內中港渡以下劃爲苗栗，設縣於猫裏街北之夢花莊（舊名黃芒埔），與臺灣、彰化、雲林各縣同隸於臺灣府。

疆界

全治疆界

苗栗在新竹之南、臺灣之北，縣治面南背北。東至內獅潭，二十五里（大橫崗外番界）；西至白沙墩，十五里（邊大海）；南至大甲溪，五十六里，與臺灣分界；北至中港溪，二十二里，與新竹分界；東南至大湖竹橋頭面上公山，四十里（大關外番界）；東北至接隘仔，二十三里，過溪西里與爲新竹縣界；西南至大安港，六十里（邊大海）；西北至溪洲港，十七里（邊大海）。大約東南一帶爲內山番界，西北一帶爲大海。羅經方位，由東而西，自震至兌；由北而南，自坎至離。統計東西相距四十里，南北相距七十八里。以形勢論之，北狹而南廣也。

各堡疆界

苗栗一堡：東以內獅潭山爲界（山後番地），西以過港莊爲界（臨海），南以箐把崎直透東拐仔湖八櫃山，與吞霄堡分界，北以中港溪與新竹分界。堡內東西相距四十里，南北相距四十二里。

吞霄二堡：距城南三十二里。東至鯉魚潭爲界（山後罩蘭，臺灣界），西至吞霄港

docsriver 文川网
入驻商家 古籍书城

在文川网搜索古籍书城 获取更多电子书

爲界（邊大海），南以房裏溪與大甲堡分界，北以高澗山與苗栗堡分界（山北箒把崎）。堡內東西相距三十二里，南北相距二十二里。

大甲三堡：距城南五十六里。東以七塊厝與臺灣縣分界，西至大安港爲界（邊大海），南以大甲溪與臺灣縣分界，北以房裏溪與吞霄堡分界。堡內東西相距三十七里，南北相距十三里。

道路

縣南道路

縣城由南門一里至貓裏街，五里至平頂嶺茶亭，分爲二岐：一由茶亭西南七里至高埔，十八里至吞霄堡，十里至苑裏街，二里至房裏，十三里至大甲堡（大甲溪南臺灣縣界）；一由茶亭南行七里至銅鑼灣，十五里至三叉河，十里至土地公坑口，五里至新店莊，八里至后里莊，三里至枋寮（與臺灣縣交界），七里至葫蘆墩（臺灣縣界內），十二里至三十張犁，五里至臺灣府郡。

縣北道路

縣城由北門三里至大田莊（俗名田寮），分爲二岐：一由大田莊二里至員潭仔，四

里至牛屎凹，三里至乳姑嶺，三里至造橋莊，五里至南港溪（溪北新竹縣界址），五里至中港田寮（新竹縣界內），二十五里至新竹縣城；一由大同莊二里至彌山溪，三里至新港仔，七里至山仔頂，七里至中港溪（溪北新竹縣界），二十七里至新竹縣城。

外路原定官站

新竹城二十五里至中港街，尖站（新竹界）；三里至中港溪南沙崙（苗栗界）；十里至後壠汛，宿站；二十里自白沙墩；十里至吞霄堡，尖站；十里至苑裏街；十五裏至大甲堡，宿站（大甲溪南臺灣縣界）。

星野

斗十二度至須女七度爲星紀，於辰在丑。福建分野屬揚州，臺灣屬福建，苗栗屬臺灣，分野從同。溯分野之說，起於班固取「三統歷」十二次配十二野；先儒多有疑之者。按「天文志」，自危至奎爲衛，分野屬并州。衛本封河內，後徙楚邱，乃冀州地，其他邑皆在東郡，屬兗州，於并州無干；而并州所列郡名若安定、天水、隴西，又係梁州。自畢至井爲魏，分野屬梁州。魏分晉北、河內、河東，與梁無涉；而雍州爲秦所封，雲中、太原、上黨諸郡又屬并、幽州。謬亂如此，可見占星文術，渺而難憑；不若善政