

登入文川网
logonriver 文川网
古籍书城
获取更多电子书

建宁县地名录



福建省建宁县人民政府编

建宁县地名录



福建省建宁县人民政府编

一九八一年十月

前 言

根据县志记载，早在三国东吴孙休永安三年（公元260年），建宁就开始有了县一级的行政建制，并被命名为绥安县。一千七百多年以来，建宁的地名几经变革，存在着异地同名、一地多名、一名多写、用字不当、含义不清，以及地图标名与实际地名不相符合等问题。

在县委和县人民政府的领导下，我们遵照国务院〔1979〕305号文件和根据全国地名标准化、规范化的要求，对全县地名进行了一次全面的普查。在工作中查阅了大量的资料，听取了广大群众和基层干部的许多意见，把可以继续使用的地名确定下来，把混乱错写的地名恢复过来，把需要更正的地名更正过来了，把有必要调整的地名作了适当的调整，把无名的作了命名。在地名普查中和对地名加以标准化、规范化的过程中，我们掌握了三条原则：实在不宜于使用的地名，予以更改或调整；可改可不改的地名不改；广大群众用惯了的地名，决不轻易更动。并由县人大常委会、人民政府召开会议，讨论通过了县地名普查办公室关于更改部分地名的报告，并颁布全县实行。

编制这本《地名录》是我县一件具有重要意义的事情，它意味着长期遗留下来的地名混乱现象将由此结束。今后，各行各业所使用的地名，凡与本《地名录》不一致的，应一律以此为准。今后凡需要更改地名的，须报经县人民政府审批。

建宁县地名办公室
一九八一年七月二十九日

docsriver 文川网
入驻商家 古籍书城

在文川网搜索古籍书城 获取更多电子书

建 宁 县 概 况

建宁，是一个偏僻的山区县。它具有悠久的历史 and 光荣革命斗争的史绩。据考证：在新石器时期就有人烟群居，现在里心、溪口、城关公社一带，就是新石器时期的遗址。据载：这里在夏商时期隶属扬州，周朝归属七闽地，春秋战国改属越国、秦属闽中郡，汉隶会稽。三国归吴，为建安郡所辖，孙休永安三年（公元二六〇年）置绥安县（即今建宁、泰宁、宁化）。晋朝改属江州（即今九江）。东晋安帝义熙元年（公元四〇五年）因避帝讳，改绥安县为绥城县。县址设今建宁城西南三里处（即今高沙洲一带）。齐、梁、陈、隋分别属江州、闽州、抚州管辖。唐朝肃宗乾元二年（公元七五九年）将绥城县分设归化、黄连二镇，黄连镇即建宁）。唐僖宗乾符五年（公元八七八年）邑人陈岩（武将）表为义宁军，封为观察使，镇守归化、黄连二镇，归属建州。南唐保大四年（公元九四六年）改黄连镇为永安镇（场）。中兴元年（公元九五八年）升永安场为建宁县，建宁含义即建州和义宁军合称，并有“永安”为“宁”的意语。建宁县至今已有一千〇二十三年历史。宋、元、明、清建宁均属福建省邵武府（路、军）管辖。民国初期废邵武府，设北路观察使驻延平，建宁为其所辖十七县之一，民国三年，改北路观察使为建安道，建宁属之。一九四九年中华人民共和国成立，建宁县于一九五〇年二月十一日正式解放，十三日成立建宁县人民政府，隶属福建省南平专区，至一九七〇年夏划归三明地区管辖。

志载：“入闽有三道，建宁为险道”。地处闽赣两省交界，地形险峻，是战略要地。历史上黄巢、邓茂七农民起义军，太平军都在这里留下战斗营寨的旧址。第二次国内革命战争时期，是中国工农红军的中心根据地之一。一九三一年五月廿九日毛泽东、朱德同志率领中国工农红军以“七百里驱十五日，赣水苍茫闽山碧，横扫千军如卷席”之势，长驱直入建宁。在万安桥一举歼灭了国民党五十六师刘和鼎的部队，取得了第二次反“围剿”最后一仗的胜利。六月二日在南门操场召开了军民祝捷大会，毛泽东同志在会上作了鼓舞人心的讲话。同时在根据地开展土地革命和政权建设。成立了建宁县人民革命委员会和基层组织。七月，在建宁制定了“千里回师”粉碎蒋介石第三次“围剿”的战略决策。一九三二年底，在江西省委领导下，成立了中国共产党建宁中心县委和建宁县苏维埃政府。同时还建立了城市、铺前、枫头、里心、升东（黄埠）、客坊、均口、澜溪、安寅、溪口、（溪源）十个区和七十二个乡苏维埃政府。由于建（宁）黎（川）泰（宁）苏区的扩大，一九三三年四月二十六日中央人民委员会四十次常会决议，闽赣苏区，地方广大，在政治上，军事上均占重要地位，以三片苏区划为闽赣省，成立省革命委员会，十月黎川失守，迁驻建宁县。十二月十一日在大成殿召开了闽赣省第一次工农兵代表大会。成立闽赣省苏维埃政府。建宁成为省苏维埃政府所在地。一九三四年在第五次反“围剿”中，我工农红军和建宁人民为保卫苏区在邱家隘、将军殿、驻马寨、西山岫与蒋介石的“围剿”军展开了英勇顽强的浴血奋战。因此，建宁人民在中国革命斗争中作出了应有的贡献，有着光荣的革命斗争传统。

建宁在福建的西北部，位于东经 $116^{\circ}30'$ — $117^{\circ}04'$ ，北纬 $26^{\circ}30'$

—27°06′ 之间，总面积为一千七百一十平方公里。东接泰宁，南临明溪、宁化，西北与江西省广昌、南丰、黎川毗邻。县人民政府设在滩城镇，是全县政治、经济、文化的中心。县辖一个镇，五个居民委员会。八个公社，九十个大队。农、林、良种、水产养殖场各一。全县有一千一百五十四个自然村。划分为九百五十四个生产队。二万二千八百四十九户，有十二万二千一百四十七人（其中农业户18709户，农业人口106449人）。均为汉族。以建宁方言为主，次以闽南，江西、福州、浙江等地方言。

全县地理概貌。东北、西北、西南属于武夷山脉中段。东南以金饶山为屏障。县境四周，高峰叠嶂耸立、境内丘陵起伏延绵，边陲关隘居多，武夷山脉延伸，环抱东北西北部。海拔千米以上的高峰有天台山、双门石、黄峰岩、风门碣、酒头峰、打鼓寨。最高的黄峰岩海拔一千六百九十二米。东南以金饶山为主脉，自北向南。志载：山有八十四峰，周回三百余里。是建、泰两县的界山。主峰白石顶海拔一千八百五十八米，支脉有笠帽山、宝峰山、小华山，风山岫、王家山、燕子咀、九县石、金岗岫、高畲咀等千米以上的高峰。山脉东高西低，地势西、北、南向东倾斜。边界共有三十一一个关隘，其中主要的有叶竹隘、百丈隘、邱家隘、甘家隘、船顶隘、茱萸隘、邱坊隘都是沟通闽赣两省的重要隘口。山涧小溪流网布全境，由于林木苍翠，植被密茂，水土保持较好，河水含沙量少。宁溪、都溪（下游为澜溪），里沙溪、富田溪、开山溪、黄坊溪六条水系汇集于滩溪主河，环绕滩城，东出大源，注入泰宁金溪。楚溪发源于桐荣、都团、大岭，汇集于溪源，经蒋坊、楚尾，独自流入泰宁县大田公社。

建宁地属闽西北高寒山区，气候很不稳定，冷热变化异常。尤其

在冬春季节，常有“一日南风三日雪”的突变。是福建降雪最多的地方，最高年连续降雪十九天。特别在海拔六百米以上的山区，每逢冬春之交，经常冰雪封山，寒气袭人。有时连山间盆地也覆盖大雪。年平均气温为 16.8°C ，最高气温（七月）为 39.9°C ，最低气温为零下 9.6°C 。无霜期最高年为340天，最低年为234天，正常年一般在280天左右。年雨量为1822毫米。全县土壤分布为七条水系主溪两岸形成的冲积平洋田，土地肥沃，水利阳光和机耕条件较好。约占总耕地面积40%；山垄排头田，土质浅瘦田块小，高山水冷日照短。约占耕地总面积60%。还有部分深脚冷、烂、锈水田。从海拔高度三百米以下的占耕地面积1.08%；三百至五百米的占75%；五百至八百米的占22.42%；八百米以上的占1.5%。主要自然灾害是“三寒”——倒春寒、五月寒和秋寒，对双季稻生长不利。春寒造成烂种死苗，梅雨造成坐苗不长，秋寒造成不孕不穗。还有少量旱、涝灾害。

建宁在历史上被称为穷山僻野，交通闭塞。在旧社会是经济萧条，民不聊生。解放三十年来，在中国共产党和人民政府的领导下，人民当家作主，艰苦创业。在贫穷落后，单一的小农经济基础上，改革所有制和生产关系，提高了社会生产力，逐步发展成为以农为主，林、牧、副、渔、农工商全面发展的社会主义新型经济。农业是全县的经济命脉。二十三万一千亩耕地，其中二十二万亩种植水稻。解放后大力推行耕作技术改革、开展科学种田，采取各种增产措施，粮食产量逐渐增长，一九七九年粮食总产达一亿七千〇七十四万斤，比解放初增长五倍多。同时积极发展大豆、甘茹、黄麻、油菜、油茶、茶叶、药材、水果等多种经济作物生产。具有悠久历史的名产建莲和传统的稻田养鱼，也得到恢复和发展。尤其是“西门伏莲”，子粒饱满，色泽洁

白，味道鲜美，富有营养、滋补、药用功效，历史上作为“进贡”珍品，一向驰名中外。一九七九年农业总产值为三千〇二十万元。农业纯收入二千四百二十二万元，农户人平均纯收入一百三十三元。

林业生产占有重要位置。东北部的溪源、黄坊是重点林区，城关、溪口、均口、伊家次之。山林总面积201万亩，历年造林实有面积41万亩。森林覆盖率占59.3%，木材蓄积量1022万立方米。主要是松木，次以杉木和杂木。毛竹1440万根。林副产品有油桐、油茶、棕枙、板栗、乌柏子、松脂、香菇、笋干等。溪源公社的明笋有一千多年历史，素有“闽笋之乡”的称号。品种有秀胡、秀尖、秀片等项。秀胡又名玉兰片，质佳味美，畅销国内外。金饶山麓的红花油茶是国内稀有的品种，初步查明有近千亩面积，年产茶子万余斤，现列为县重点保护和发展的基地。畜牧业主要是猪牛、家禽、饲养羊和长毛兔以及其他养殖业正在日益发展中。

地方工业和交通事业是从无到有逐步发展起来的。解放初有一台小型碾米机的私营作坊和一个手工造船厂，就是建宁唯一的工业底子。从五十年代初开始，逐步发展印刷、发电、酿酒、机修、造纸、森工、松香、电机、建筑、粮食加工、电石、陶瓷等地方工业生产。手工业有竹、木、铁器、雨伞、缝纫、小五金等行业。现有八十多个企业（其中全民所有制二十一个、集体所有制五十九个），一九七九年工业总产值为一千三百九十三万元，占工农业总产值31.6%。城乡商业购销两旺，社会商品销售总额为2214万元。建宁水力资源丰富，有利于发展山区小型水电站。全县共有中小型电站七十六处，总装机容量为五千四百三十九瓩。解决山区农副产品加工和促进社队企业的发展。一九七九年社队企业总收入六百零二万元。公路交通发展迅速。

昔日交通闭塞的建宁山区，如今公路四通八达。连接闽赣两省四县，境内八个公社直通客班车，有八十个大队已通公路或简易公路。现有民用汽车八十辆，大型拖拉机七十三台，手扶拖拉机八百五十三台。近十几年来修建了三滩、黄坊、里心、溪口、均口、斗埕等重点公路石拱桥。结束了历史上羊肠小道肩挑运输行路难的困境。从而促进了山区城乡经济发展和物资交流。

随着经济的日益繁荣，文化教育卫生事业也相应发展较快。县有文化馆、图书馆、电影公司、影剧院、越剧团、广播、电视转播站。各公社建有文化站、有线广播和农村电影放映队。活跃了城乡人民的文化生活。教育事业在原有一所初级中学和几所小学的基础上，发展到现在高中三所，初中九所，在校中学生四千七百八十九人，教师一百九十八人。城乡公民办小学三百六十二所，学生二万一千一百多人，教师九百六十八人（其中民办教师586人），还有县办教师进修学校。卫生事业，县有医院，防疫站，皮肤病防治院，公社（镇）卫生院九所，县社两级医院共设床位四百六十四张，医护人员三百四十四人。农村各大队办了合作医疗站，有赤脚医生二百二十七人。改变了几千年来，山区人民文化贫乏、教育落后、缺医少药、疫病流行的旧貌。

建宁人民继承和发扬光荣的革命传统，在过去三十年的社会主义建设中又写下了历史新的一页。

濉 城 镇 概 况

濉城是建宁县城关镇之简称，是古绥城县地名的沿用。是由濉城、溪口、水南、河东、黄舟坊五个地方组成，与溪口、城关两公社山水相连。

濉城镇一千多年来都是本县政治、经济和文化的中心。南宋度宗咸淳二年（公元1266年），开始建筑城墙，以后几经修建、扩建，到一九三一年五月红军第二次反“围剿”后拆除，还是保持濉城建制；濉城镇最早是“黄连镇”，后改永安场，南唐中兴三年升为建宁县，城就称濉城镇（因城为溪名，溪为城名，“濉”与“绥”同音）。第二次国内革命战争时期，曾是红一方面军总司令部、总政治部驻地，是毛泽东、周恩来、朱德等老一辈无产阶级革命家伟大实践的地方，也是闽赣省苏维埃政府所在地。濉城是一个具有光荣革命传统的红色山城。一九三一年五月成立了城市区苏维埃政府，直至一九三四年五月失守，国民党统治时期改为濉安乡（镇），解放后为第一区人民政府所辖的城关镇，一九六一年改为公社一级行政机构。一九七〇年并入城关公社，一九七六年元月恢复城关镇建制，下辖新生、复兴、民主、河东、溪口五个居委会，分为六十六个居民小组，共有三千三百九十户，一万五千一百五十七人。

自唐代县城迁新址以来，虽然有很大变化和发展，建起一座古老山城，但是濉城也是旧中国的缩影，连连兵荒马乱，豪强争夺，几次农民起义占领县城，终被封建统治阶级所镇压；民国中期以兵匪扰乱，

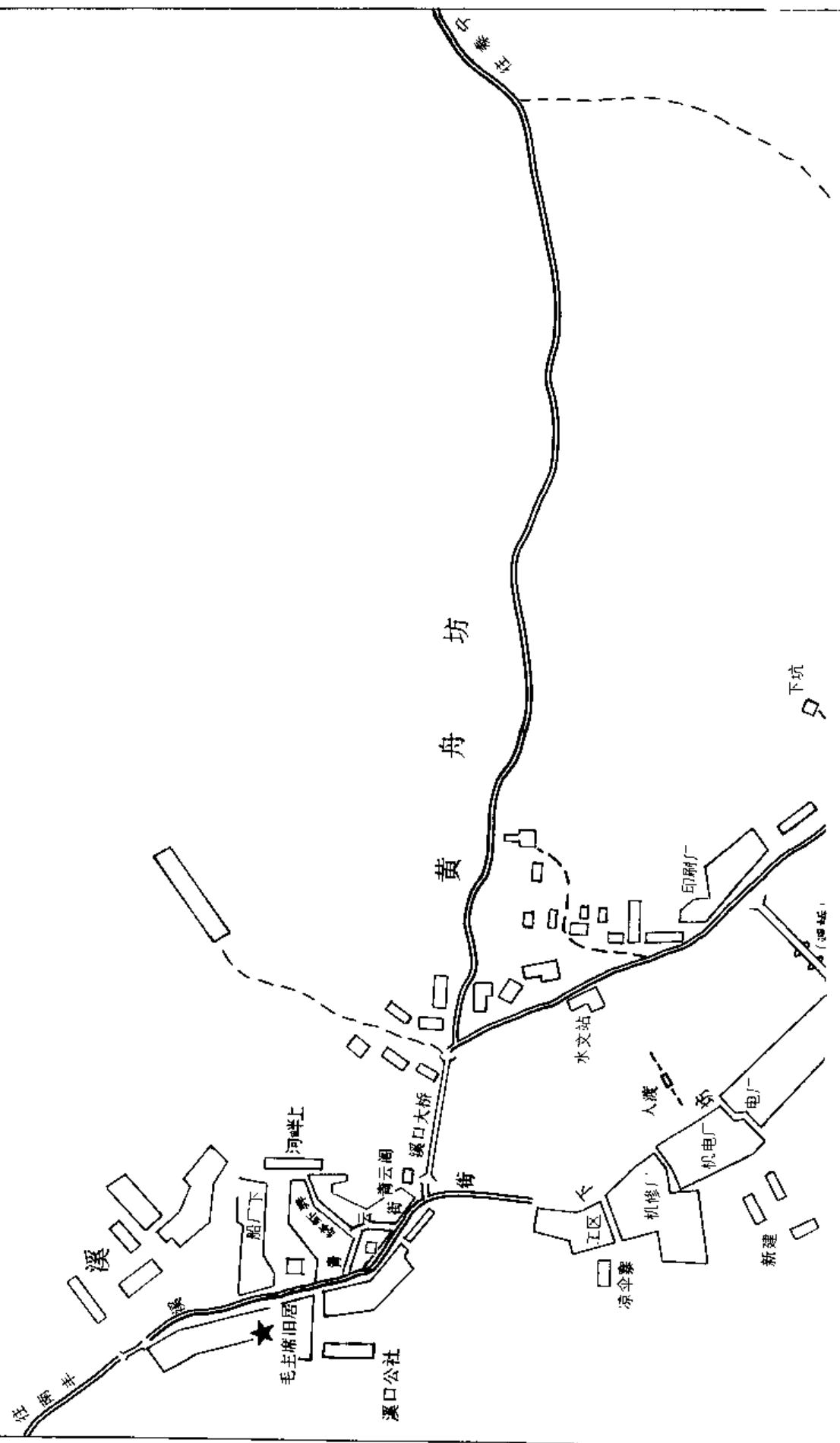
帝国主义侵略，病夫皆见，民不聊生，县城瓦砾遍地，杂草丛生，街道河卵石砌，高低不平，店铺木屋灰壁，破烂不堪，城里城外仅有四座木质楼房，矮狭的商店寥落屈指可数，墟场仅是农产品与手工匠人的产品交换，交通全靠肩挑，手推木独轮车，部分用驴马驮运，有通木船，滩多水急，难下芦庵，因此，交通十分闭塞。

一九五〇年二月十一日解放后，在中国共产党和人民政府领导下，古滩城才焕发青春，一九五二年才第一次放映《中华儿女》电影，一九五三年南（平）建（宁）公路通车，一九五四年火电厂向全城输电……。如今中山路、河东路、河南路、民主街、下坊街等巷，座座楼房屹立与群山媲美；仅有一辆自行车的城，变为以几千辆计，汽车、拖拉机和工厂机器声与滩溪合唱。过去几十家小商店，几家小手工业作坊，现在拥有国营企业公司、工厂四十七家，县办集体厂、社五十九个，医院、中小学校十二所，就镇办企业也有米筛厂、镜子厂、织袜厂、工艺社、建筑社、工程队等九个单位，街道办企业有编织厂、绣花厂、无线电器修配厂、食品加工厂等十九个单位，镇、街道企业职工二百八十五人，一九七九年总产值五十九万六千元。由于城乡经济的发展，居民的生活有较大提高，在城郊自建起许多新村，有线广播、收音机、电话已经成网，“三用”机、电视机已进入家庭，初步形成了行政区、文化区、工业区和居民区，国营、集体商店密布，农贸市场繁荣，卫生整洁，环城绿化，呈现出社会主义新城的面貌。

城关镇概况一览表

居委会名称	管 辖 范 围	户 数	人口数	耕 地 面 积 (亩)	备 注
复兴居委会	两街，一路，三巷，四 街，二个村。	603	2390		主要居民区。
溪口居委会	两街，两街。	456	1693		居民区。
新生居委会	两街，一路，一巷，四 个村。	454	1782		居民区。部分企业区。
民主居委会	一街，二路，三巷。	562	2121		县人民政府驻地民主街。 商业区，机关区。
河东居委会	一街，三路，七个村。	1315	7171		居民区。

建宁县城区示意图



城关镇行政区划名称

类别	标准名称	汉语拼音	驻地	曾用名	地名来历含义
县	建宁县	Jiànníng Xiàn	濉城镇		公元九五八年建县，取建州的“建”，义宁军“宁”，合称建宁。
镇	城关镇	Chéngguān Zhèn	凤池坊	濉城镇	沿用历史上绥城县名和濉溪溪名合称。
居委会	新生	Xīnshēng	新生街		以驻地街名为居委会名。
居委会	复兴	Fùxīng	姜家岭		恢复兴旺之意。
居委会	民主	Mínzhǔ	汤家街		以民主街名为居委会名。
居委会	河东	Hédōng	里河东		以驻地河东街名为居委会名。
居委会	溪口	Xīkǒu	青云街		位于长塘小溪与濉溪汇合口。

濉城镇路、街、巷、街、村名称

类别	标准名称	汉语拼音	驻地	曾用名	地名来历含义
街	凤池坊	Fèngchífāng			后面凤凰山前面地形象池塘而得名。
街	新生街	Xīnshēng Jiē		新街	历史上称新街，解放后改为新生街。
巷	北门口	Běiménkǒu		龙胜坊	地处旧城北门口而得名。
街	下坊街	Xiàfāngjiē			顺濉溪下游建街，故名下坊街。
路	南岗堡	Nángāngbǎo			通向南面山岗的路
村	后山村	Hòushān Cūn			村建在下坊街的后山，故名后山村。
村	塘里村	Tánglǐ Cūn		鸬鹚下	村建在大鱼塘里边，故名塘里村。
村	新建村	Xīnjiàn Cūn		熊家寨	一九七五年以后新建的村庄取名。
村	凉伞寨	Liángǎnzài			村建凉伞寨山下而得名。

类别	标准名称	汉语拼音	驻地	曾用名	地名来历含义
巷	青源巷	Qīngyuán Xiàng		圳塍上	过去巷内有一座青源宫, 而取名。
巷	城背巷	Chéngbèi Xiàng		昼锦坊	位于旧城的背面得名。
巷	朱家巷	Zhūjiā Xiàng			朱姓祖居此巷。
衙	廖家坪	Liàojiāpíng			以廖姓取名。
衙	旗杆下	Qígānxià			古时在此屯兵, 树旗杆而得名。
路	西门口	Xīménkǒu			位于县城之西门。
街	青山街	Qīngshān Jiē		青山衙	位于青山脚下的街。
衙	姜家岭	Jiāngjiālǐng		钟楼岭	过去是姜姓人家居住
街	南门街	Nánmén Jiē			位于滩城南门口。
村	浮桥头	Fúqiáotóu			位于南门通往水南的浮桥头上而得名。
村	高岭村	Gāolǐng Cūn			村位浮桥头山上, 上下都要爬岭, 而取名。
衙	汤家衙	Tāngjiā Tòng			以姓氏取名。
巷	熊家岭	Xióngjiālǐng		滩驿坊	以熊姓门口上坡取名
衙	南街衙	Nánjiē Tòng			地处民主街南面的小衙, 叫南街衙。
街	民主街	Mínzhǔ Jiē		衙前街	解放后命名的, 含义为人民当家作主。
路	中山南路	Zhōngshān Nánlù		城隍庙街	位于中山路的南面。
路	中山北路	Zhōngshān Běilù		万桂坊	位于中山路的北面。
街	青云街	Qīngyún Jiē			街处青云岭下而得名。
街	河畔上	Hépànshàng			街临滩溪河畔而得名。
衙	船厂下	Chuánchǎngxià			过去这一带是造民船的厂房而取名。
衙	蚌虾衙	Bèngxiā Tòng			地形似蚌头里的虾向滩溪跳面取名。
路	河东路	Hédōng Lù		晏家岭	在滩溪的东面。
路	河南路	Hénán Lù		演武坊、苗圃	位于滩溪河之南。

类别	标准名称	汉语拼音	驻地	曾用名	地名来历含义
村	马房村	Mǎfáng Cūn		木杓山下	过去是演武场的养马房，取名。
路	容驷桥	Róngsiqíqiáo		小溪桥	以容驷桥名为路名。
村	南关山	Nán'guānshān			过去是通往南乡的小关山取名。
街	外河东	Wàihédōng			在河东街靠外面一段叫外河东。
村	校上村	Xiàoshàng Cūn	乌龟寨背	坳 上	党校建此，后逐步迁来居民，故名校上村。
村	熊家山	Xióngjiāshān			在熊家山前建村。
村	下坑村	Xiàkēng Cūn			原为河东下面的田坑而得名。
村	黄舟坊	Huángzhōufāng			此地是一片黄沙滩，到此须乘舟过渡故名。
村	塔下村	Tǎxià Cūn		西 塔	位于滩溪河畔的古塔下而得名。

docsriver 文川网
入驻商家 古籍书城

在文川网搜索古籍书城 获取更多电子书

溪 源 公 社 概 况

溪源公社位于建宁东北部，驻地溪源大队，距县城五十公里，是一个边远的公社。总面积为142平方公里。东南与泰宁县交界，北与江西省黎川毗邻，南与本县黄坊公社接壤。地势东西面高，山峰挺拔，东有双旻石，黄峰岩海拔一千六百多米。西有笋子嶂。风门碣，三仙岩海拔一千二百多米，南北偏低，马鞍寨、狮子寨均在海拔六百米以上，四面环山，峡谷纵横，呈橄榄形。楚溪发源于大岭、都团、桐荣，贯串东溪、溪源、鲇坑、蒋坊、楚尾，注入泰宁县的大田。中下游两岸是开阔的平川，有高山“小盆地”之称。溪源地处武夷山麓，气候比较特殊。上坪、大岭、都团、桐荣等地属高寒山区，山高水冷日照短，土地贫瘦，无霜期短。楚溪两岸平川地带比较温暖的小气候特点，但上层沙质浅薄。全年雨量为1,836毫米，平均气温16.4℃。无霜期约230—250天。

溪源原称楚上溪口。早在宋、元、明、清朝代至民国初期，均属东乡楚上、楚下堡。第二次国内革命战争时期，（一九三一年五月至一九三四年）属闽赣省建宁县和黎南县苏维埃政府所辖，为区、县所在地。一九三五年以后，国民党统治时期，为建宁县东安乡。中华人民共和国成立后，一九五〇年一月建政，划为第四区人民政府，改溪口为溪源。一九五三年区政府从黄坊迁址溪源（仍为四区），一九五六年改为溪源区公所。一九五八年成立溪源人民公社，一九五九年迁址黄坊改名为黄坊公社。一九七二年十月从黄坊公社划出，新成立溪源

人民公社，管辖溪源，桐荣、都团、大岭、上坪、东溪、蒋坊、鮎坑、楚尾九个大队，分为八十二个生产队，共有六十五个自然村，1346户，7331人。县办国营溪源伐木场驻隔溪，分设大岭、都团、赞石岭三个工区。

溪源是建宁县老革命根据地之一。早在一九三一年六月就建立了建宁县溪口区人民革命委员会。次年底改为区苏维埃政府。一九三三年十二月闽赣省委决定，划出建宁东北溪口区（包括陈岭，武调）作为黎川县中心根据地。一九三四年一月以原黎川县党政军干部为主，和部分南丰县苏区干部，在都团乡成立中国共产党黎（川）南（丰）县委员会，方志纯兼任书记，后任周长发，共青团县委书记肖燮彬，黎南县苏维埃主席朱兆祥，副主席徐开怀。地方武装有警卫队，游击队三百多人。黎南县坚持了近半年多的革命斗争。当时由于王明左倾冒险主义领导造成的第五次反“围剿”的失败，于一九三四年五月中旬闽赣省和建宁县委机关随军撤退，因此黎南苏区只剩溪口、陈岭几个乡，处于四面受敌。又与中央苏区失去联系。在这种恶劣的环境下，武装力量弱，又与敌人多次作战，兵员逐渐减少。六月份被敌周浑元的别动队和靖卫团包围在双旻山上。只有一部份突围，从此黎南县完全沦陷。这是王明左倾错误造成的恶果。

溪源是建宁的重点林区。现有山林面积十九万五千亩。森林覆盖率为百分之八十六。木材储积量为一百零七万立方米。人工造林面积一万二千亩。森林资源丰富，主产杉、松、竹、杂木。毛竹面积五万亩。储藏量七百七十九万株。土特产是笋干。尤其桐荣、大岭、都团等地素以“闽笋之乡”为著称。记载明笋①有一千多年历史，品种有秀胡、秀尖、秀片等加工名产，畅销省内外，是建宁的主要出口特产之

一。每逢大年清明季节，深山竹林的笋干作坊星罗棋布。笋农男女老少上山采笋。年产量约三至四十万斤。解放三十年来，党和政府领导广大干部群众，在开发林业资源的同时，大力发展农业生产。全社现有耕地面积一万三千六百亩。经过耕作改制，科学种田，改善耕作条件，粮食产量逐年增长，一九七九年粮食总产量九百八十万斤。比解放初增长四倍。改变了过去林区缺粮的面貌，农业总产值为一百二十四万元。社队企业收入为十一万元。社员平均纯收入一百五十七元。

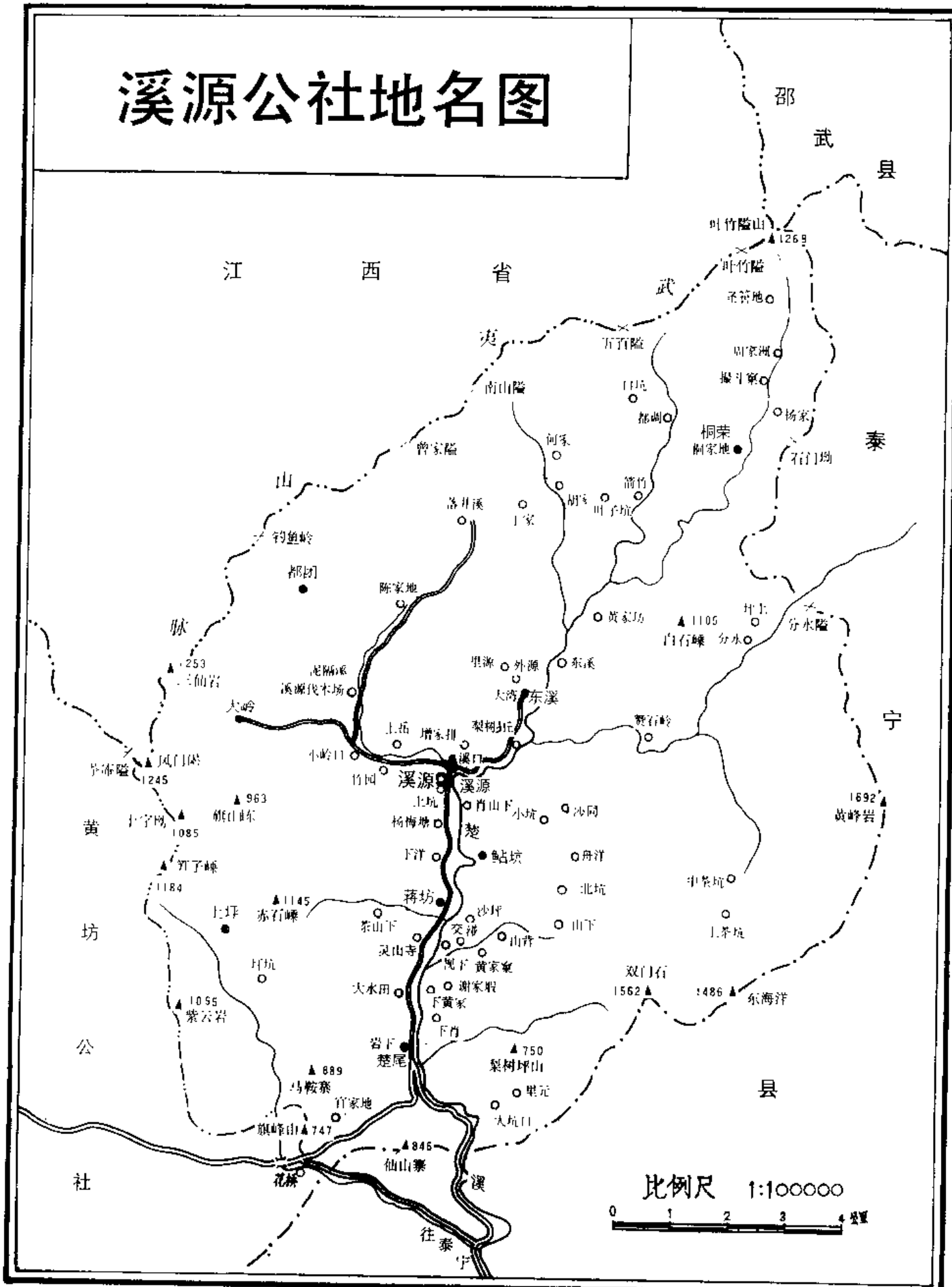
随着农林业生产的发展，社队水电、交通基本建设和企事业单位也逐步发展。一九五五年全县第一个40千瓦水电站在溪源建成，现全社共有水电站六处，装机容量三百五十二千瓦。公社至县城每天有直达客班车。还修通溪源至大岭，都团，桐荣三条林区公路。楚尾、鲇坑、溪源三座石拱桥横跨楚溪。公社卫生院有二十四张床位，十六名医护人员，队队办起合作医疗。全社二十一所公、民办中、小学，公民办教师七十三人。在校中小学生一千一百九十人。还有供销社，粮站，邮电所，电影队，广播站等企事业单位，直接为发展生产，活跃城乡经济，提高山区人民物质、文化生活服务。

①注：传统名产，因品种有秀胡、秀尖、秀片色质透明而得名，故称“明笋”。

溪源公社概况一览表

大队名称	管 辖 范 围	户 数	人 口 数	耕 地 面 积 (亩)	备 注
溪源大队	8个村, 7个生产队。	129		1327	公社驻地。 以农为主, 兼营林业。
桐荣大队	13个村, 10个生产队。	157	858	1819	与江西省黎川县和本省邵武县、 泰宁县交界。农林兼营, 产毛竹、 笋干。
都团大队	3个村, 6个生产队。	103	563	1040	与江西省黎川县交界的高山地 带。农林兼营, 产松、杉、竹、 杂木、笋干。
东溪大队	7个村, 7个生产队。	124	733	1384	以种水稻为主, 产木材、毛竹、 笋干。
大岭大队	2个村, 3个生产队。	73	366	658	与江西黎川县交界的高山区。以 种水稻为主, 产木材、毛竹、笋 干。
鲇坑大队	12个村, 11个生产队。	156	860	2153	以种水稻为主, 林业为辅。产木 材、毛竹、笋干、茶叶。
蒋坊大队	9个村, 7个生产队。	136	739	1855	以农为主。
上坪大队	1个村, 6个生产队。	130	648	1624	以农为主, 兼营林业。
楚尾大队	9个村, 11个生产队。	231	1285	2796	以农为主, 兼营林业, 产木材、 毛竹、笋干。与泰宁县交界。

溪源公社地名图



邵武县

江西省

武夷


泰宁

宁

县

黄坊公社

比例尺 1:1000000



往泰宁

溪源人民公社、大队、自然村名称

类别	标准名称	汉语拼音	驻地	曾用名	地名来历含义
公社	溪源	Qīyuán	溪口		以驻地大队名为公社名。
大队	溪源	Qīyuán	溪口		驻地村名与建宁城外溪口同名，后改为溪源乡。
村	溪口	Qīkǒu		楚上溪口	东溪与楚溪的汇合口，故名溪口。
村	湖坵背	Húqiūbèi			村前有一个水坝，象湖泊一样而取名。
村	上岳	Shàngyuè			岳姓建村在溪口上面，故名上岳。
村	竹园	Zhúyuán			村庄周围都是竹林而得名。
村	上坑	Shàngkēng			村建在大路上面的山坑里而得名。
村	肖山下	Xiāoshānxià			村庄建在肖山脚下而取名。
村	路边	Lùbiān			村庄建在大路旁边而得名。
村	杨梅塘	Yángméitáng			村后山有杨梅树，村中有塘而得名。
大队	桐荣	Tóngróng	桐家地		以桐家地和营（荣）家寮两主村的合称。
村	桐家地	Tóngjiādì			据传以前这里桐树多而得名。
村	圣筭地	Shèngsuàn dì			地形如圣筭而得名。
村	周家洲	Zhōujiāzhōu			以姓和小洲坝为名。
村	口坑	Kǒukēng			村庄位于一条小山坑口。
村	撮斗窠	Cuōdǒukē			地形象撮斗而得名。
村	杨家	Yángjiā			以姓取名。
村	都调	Dūdīào			原杨姓居住，后居蔡姓，因姓氏调换，故称都调。

类别	标准名称	汉语拼音	驻地	曾用名	地名来历含义
村	营家寮	Yíngjiālǎo			据传由三间茅寮开基建村种田。
村	丁家	Dīngjiā			以姓取名。
村	何家	Héjiā			以姓取名。
村	胡家	Hújiā			以姓取名。
村	箭竹	Jiànzhú			盛产箭竹得名。
村	叶子坑	Yèzǐkēng			田坑象一片小树叶故名。
大队	都团	Dūtuán	都团		以驻地村命名。
村	都团	Dūtuán			四周是山，中间是村庄。
村	陈家地	Chénjiādì			以性命名。
村	落井溪	Luòjǐngqī			以山间小溪名为村名。
大队	东溪	Dōngqī	大湾		以东溪溪名为大队名
村	大湾	Dàwān		大安村	村在溪的弯处。
村	黄家坊	Huángjiāfāng			以性命名。
村	陈家源	Chénjiāyuán			以姓氏与小溪为名。
村	里源	Lǐyuán			在陈家源里面取名。
村	外源	Wàiyuán			在陈家源外面取名。
村	东溪	Dōngqī			以东溪溪名为村名。
村	梨树坵	Líshùqiū			以梨树坵田名为村名
村	增家排	Zēngjiāpái			梨树坵新增村庄建在山排上而得名。
大队	大岭	Dàlǐng	大岭		以驻地村命名。
村	大岭	Dàlǐng			村处“三仙岩”下，山高岭大得名。
村	小岭口	Xiǎolǐngkǒu			位于大岭下的小山口处得名。
大队	鲇坑	Niánkēng	鲇坑		以驻地村命名。
村	鲇坑	Niánkēng		产坑	村建在大山坑里，坑有小溪，溪有鲇鱼上水取名。

类别	标准名称	汉语拼音	驻地	曾用名	地名来历含义
村	坪上	Píngshàng			村在小山头坪地上得名。
村	分水	Fēngshuǐ			村建在建、泰宁交界处水往两边流,故名。
村	沙衙	Shātòng		朝 阳	以沙衙田名为村名。
村	小坑	Xiǎokēng			村建在一条小坑里。
村	上茶坑	Shàngcháikēng			以盛产茶叶取名。
村	中茶坑	Zhōngcháikēng			地处茶坑中部得名。
村	舟洋	Zhōuyáng			地形似船,外面一大片洋田。
村	山下	Shānxià			村建在双门石山下。
村	山背	Shānbèi			村建在小山背后。
村	黄家寨	Huángjiāzài			明朝黄元昌隐居地故名。
村	赞石岭	Zànshílíng			山名为村名。
大队	蒋坊	Jiǎngfāng	蒋 坊		以驻地村命名。
村	蒋坊	Jiǎngfāng			以姓氏命名。
村	下洋	Xià yáng			村建山坑下面一片洋田旁故名。
村	外金屋	Wàijīnwū			原金姓居住后废,村在外重建新屋。
村	沙坪	Shāpíng			村建在一片沙土坪上
村	茶山下	Cháshānxià			村庄周围都是茶山。
村	枧下	Jiǎnxià			村建在水枧下方。
村	交漴	Jiāobàn			烂泥田多又连片交接在一起。
村	灵山寺	Língshānsì			以灵山寺庙得名。
村	坪坑	Píngkēng			村建在小坑的平地上
大队	上坪	Shàngpíng	上 坪		以驻地村命名。
村	上坪	Shàngpíng			在山上一块平地建村
村	义学	Yìxué			在原义学堂旧址建村
大队	楚尾	Chǔwěi	岩 下		地处楚溪末尾处。

类别	标准名称	汉语拼音	驻地	曾用名	地名来历含义
村	岩下	Yánxià			村后山有个大岩洞得名。
村	谢家墩	Xièjiāduàn			谢姓建村在田墩上。
村	下黄家	Xiàhuángjiā			黄姓两兄弟分上下建村在下面故名。
村	大水田	Dàshuǐtián		西 边	以大块田墩得名。
村	下肖	Xiàxiāo		积 泉 坊	村建象箫形的下面。
村	里元	Lǐyuán			村前有一庄园嵯在大坑口里面。
村	大坑口	Dàkēngkǒu			村建在一条大山坑口上。
村	官家地	Guānjiādì			在明朝此地多人在外做官。

黄 坊 公 社 概 况

黄坊公社位于建宁县北部，公社驻地在黄坊村，距县城二十四公里。东临本县溪源公社和泰宁县大田公社；西、南面接本县溪口、城关公社；北与江西黎川县樟村公社毗邻。方圆二百一十八平方公里。

在宋、元、明、清朝代黄坊地区均属东乡武调、永城，北乡安寅、周坪堡管辖。民国时期为庆安乡所辖。解放初一九五〇年建政划归第四区人民政府所属（一九五六年改为溪源区公所）。一九五八年改区为公社，翌年迁址黄坊，改称黄坊人民公社，下属十七个大队（即原来的乡）。一九七一年溪源等九个大队划出新成立溪源公社。现在黄坊公社下属黄坊、芦岭、毛坊、陈岭、将上、仍田、安寅、武调八个大队。分为九十七个生产队，一百一十五个自然村。共有一千五百七十一户，九千四百三十六人。县办国营伐木场、电站，林场分别驻在武调、芦岭大队。

黄坊地处高山、丘陵地带。东北部地势高。有天台山，大仙栋、陈岭、大嫫、十字坳、寨头隘，邱家隘等丛山峻岭，形成山高水冷，土质浅瘦。西南部丘陵起伏、地势较平，气候阳光较好，土地平洋肥沃。全年平均气温为 15°C 。全境山多林密，雨量充沛、年雨量为一千八百至二千毫米。无霜期为230——250天左右。三条主要溪流构成自然水系；黄坊溪发源于大仙栋、茶庵隘、黄桑畲，流经毛坊、黄坊、仍田、武调；将溪发源于高坊、隘上、饶家源，流经芦岭、将上、至礫下为曹溪入仍田，在横口与黄坊溪汇合；陈岭溪发源于九流礫、稠坪，在

武调与黄坊溪汇合，流入濉溪。全社水利资源丰富，在这三条溪流上先后兴建小型水电站十一处，装机总容量四百多千瓦。各大队都有公路，并有四个大队通了客班车。

第二次国内革命战争时期，黄坊一带是中国工农红军的中心根据地之一。一九三二年十月朱德总司令，周恩来总政委率领红军东征入闽，连续解放了建、黎、泰三县。这时红军总司令部迁驻安寅和将军殿，领导建、黎、泰三县苏区建设。同年底，建宁县苏维埃政府正式成立，安寅是区苏维埃政府的所在地。上龚家、毛坊、将军殿、勾桥、武调、陈岭等地均属乡苏维埃政府和许多基点村。在红军第五次反“围剿”中，邱家隘、将军殿又是建宁苏区前哨保卫战的战略要地。一九三四年初蒋介石纠集了七十个团的兵力，发动第五次“围剿”中央苏区，建宁成为保卫苏区的重点。邱家隘、将军殿是北线主要防线。一月廿六日北路敌军罗卓英纵队三个师七倍于我的兵力。以傅仲芳的六十七师为主力进攻邱家隘。我驻守在邱家隘的红五军团（少共国际师）三十七、三十九团占据两翼高地沉着应战，连继打垮敌人十次冲锋。敌又调黄维的十一师增援，两个师的兵力夹击红军，仍未突破防线。后来的敌军采取四面包围，八路进攻，这时红军为了减少伤亡，保存力量，只好按计划撤出战斗。邱家隘一带被敌军占领。至五月八日又打响了将军殿战斗。敌军周浑元三个师经邱家隘、勾桥向将军殿进攻。我驻守在香炉山、蜜蜂山红军战士英勇反击，打退敌军多次进攻，激战一整天，敌军并无进展。后来在敌军又调集增援部队，派飞机轰炸的情况下，红军主动撤离阵地，退守马源驻马寨，掩护建宁城。当时在王明左倾冒险主义领导的控制下，坚持“御敌于国门之外”和堡垒战的错误战略战术，造成战斗失利。但我苏区军民英勇顽强战斗的精神

永记史册。邱家隘、将军殿也成为革命战争史的旧址。

全社实有耕地面积一万六千四百多亩，洋面肥田约占三分之一。黄坊、仍田、将上、安寅等队为主要产粮区。三十年来经过农田基本建设，改革耕作制度，实行科学种田，提高机耕水平，粮食产量逐步增长，一九七九年粮食总产一千三百七十万斤，比解放初增长五倍。农业总产值一百六十万元。社员平均纯收入一百二十六元。现有林地面积十九万五千亩，森林覆盖率达百分之八十。林产资源丰富，盛产松、杉、竹、杂木、笋干、土纸、香菇等土特产品。社办企业有采育场、农械厂，手工业等工副业生产，几年来企业积累二十余万元。

全社有公、民办中、小学十二所，卫生院、电影站、文化站等事业单位。随着社会主义集体经济的不断巩固发展，农村人民群众的物质、文化生活也相应得到较大的提高和改善。

docsriver 文川网
入驻商家 古籍书城

在文川网搜索古籍书城 获取更多电子书

黄坊公社概况一览表

大队名称	管 辖 范 围	户 数	人 口 数	耕 地 面 积 (亩)	备 注
黄坊大队	9个村, 7个生产队。	155	987	1416	公社驻地。 以农为主, 兼营林业。
毛坊大队	15个村, 9个生产队。	166	966	2039	与江西省黎川县交界。 以农为主, 兼营林业, 产木材、 毛竹、笋干。
芦岭大队	11个村, 10个生产队。	152	1057	2141	与江西省黎川县交界。 以农为主, 兼营林业。
将上大队	17个村, 11个生产队。	173	1273	2496	以农为主。有云母矿。
仍田大队	13个村, 9个生产队。	138	918	1773	以农为主, 兼营林业。产松、 杉、毛竹、香菇。
陈岭大队	15个村, 8个生产队。	119	792	1811	以农为主, 兼营林业。产木材、 毛竹、笋干。
安寅大队	20个村, 13个生产队。	218	1398	2890	以农为主, 本公社的产粮队。 有铅锌矿。
武调大队	17个村, 13个生产队。	212	1206	1929	与泰宁县交界的高山地带。 以农业产粮为主, 兼营林业。

黄坊人民公社、大队、自然村名称

类别	标准名称	汉语拼音	驻地	曾用名	地名来历含义
公社	黄坊	Huángfāng	黄坊		以驻地村命名。
大队	黄坊	Huángfāng	黄坊		以辖村命名。
村	黄坊	Huángfāng			以黄姓命名。
村	黄桑畲	Huángsāngshē		黄坊斜	以大桑树命名。
村	上龚家	Shànggōngjiā		上龚坊	龚姓建村在黄坊上。
村	围里	Wéilǐ			三面环山围在里面。
村	罗坪	Luópíng			地形似谷箩，故名罗（简化）坪。
村	杨家湾	Yángjiāwān			以杨姓建村溪湾里面而取名。
村	谢家湾	Xièjiāwān			以谢姓建村在田湾里而取名。
村	邹坊	Zōufāng		张家	以姓氏命名。
村	廖家排	Liàojiāpái			以廖姓田排名为村名。
大队	毛坊	Máofāng	毛坊		以驻地村命名。
村	毛坊	Máofāng			以姓氏命名。
村	隘上	Àishàng		寨头	村紧靠寨头隘头上。
村	谢家	Xièjiā			以姓取名。
村	何家湾	Héjiāwān			何姓建村山湾处。
村	小溪源	Xiǎoxīyuán		溪原	松溪发源地。
村	杨坊桥	Yángfāngqiáo			以姓与桥名为村名。
村	石家	Shíjiā		茶山排	以姓取名。
村	下茹岭	Xiàrúlǐng		下署岭	以茹岭名为村名。
村	白沙坑	Báishākēng			此地多为白沙土质。
村	上茹岭	Shàngrúlǐng		上署岭	村处茹岭下。
村	杨罗排	Yánluópái			以田名杨罗排为村名。
村	温陂	Wēnbēi		松溪坊	以温陂水坝名为村名