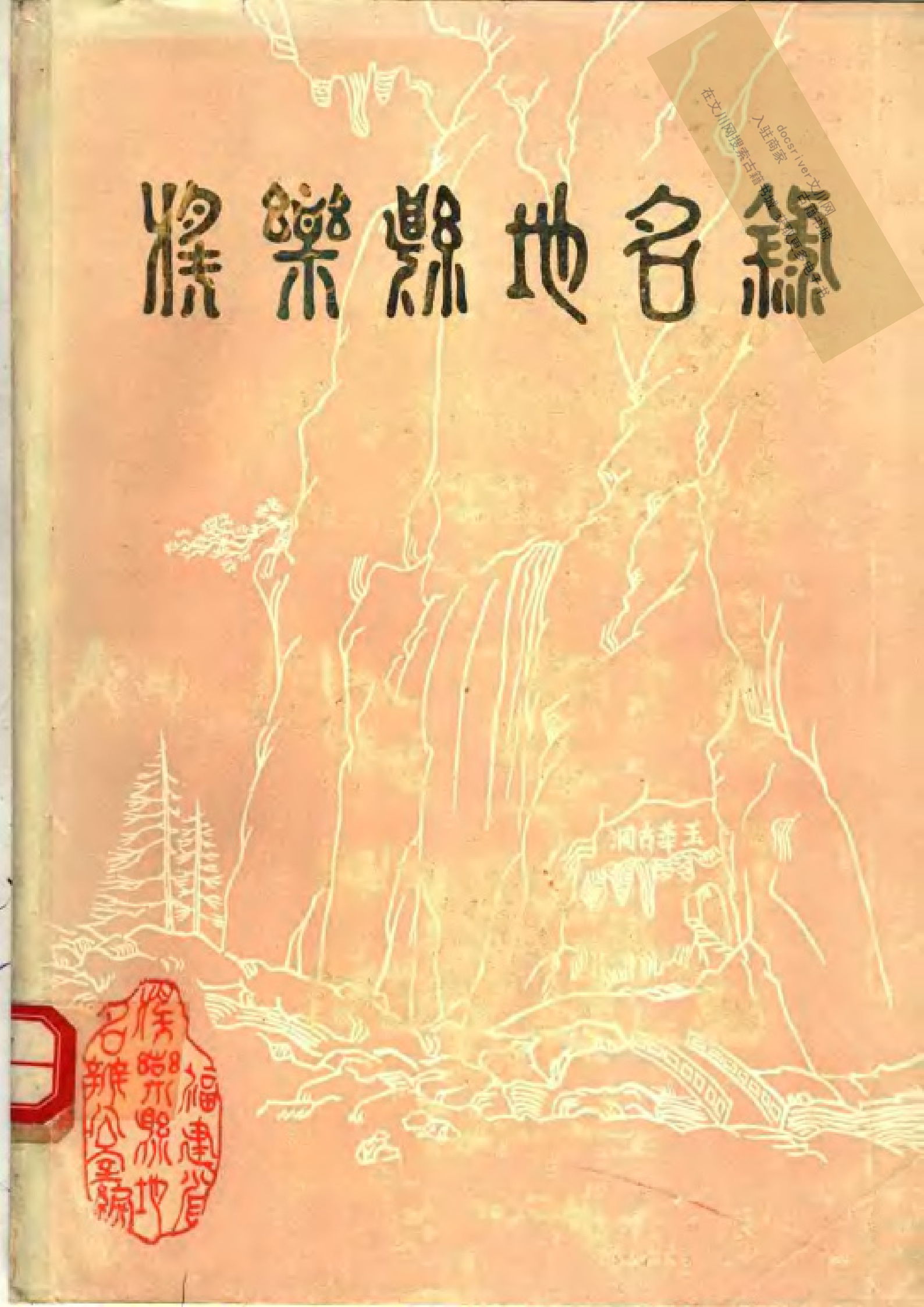


樂縣地名錄

docri ver 文川網
入駐商家
在文川網搜索古籍書地 地址更多 电子书

玉華洞

福建
樂縣地名
新編
公案



将 乐 县 地 名 录

内部资料 注意保存

福建省将乐县地名办公室编

一九八一年十二月

将乐县地名录

将乐县地名办公室编

开 本：787×1092毫米 1/16

印 数：2000册

编辑日期：1981年12月

印刷日期：1982年10月

承印厂：建宁县印刷厂

15.50

docsriver 文川网
入驻商家 古籍书城

在文川网搜索古籍书城 获取更多电子书

前 言

地名作为自然地理实体的标记和符号，它不仅同人们的日常生活息息相关，而且与国家的政治、军事、经济、文化、科学等各个领域都具有十分密切的关系。随着社会的发展，地名也在不断变化。为适应社会主义现代化建设的需要，向我县各行各业提供一套较完整的地名资料，根据国务院（1979）305号《关于地名命名、更名的暂行规定》的通知精神，我们在开展地名普查工作的基础上，编辑出版这本《将乐县地名录》。

在编辑《将乐县地名录》过程中，我们采取了领导、群众、普查人员三结合的方法，查阅大量的历史资料，广泛听取群众的意见，对全县所有的地名进行了全面的调查核对。在掌握各种普查考证资料的基础上，进行了地名标准化和规范化处理。把可以继续使用的地名确定下来，把被林彪“四人帮”篡改的地名恢复过来，把1：5万原图错标的地名更正过来，把需要更改的地名和原来无名的地名都进行了标准化处理和新的命名。

汇编这本地名录，是我县一件具有政治和历史意义的大事，它较准确地反映出我县地理实体和社会经济状况，为发掘自然资源，支援四化建设，提供了可靠的地名资料。

《将乐县地名录》是经过县有关部门和群众协商讨论认定，县人民政府审批出版的，具有法定的意义，各行各业在使用将乐县有关地

名时，都应以此为准。为了保持地名的稳定性，今后凡需要更动和改变某个地名，应按国务院1979（305）号通知规定，报请县人民政府或县以上人民政府审批。任何单位或个人，都不准私自随意更改地名。

将乐县概况

将乐县地处福建省西北部山区，位于北纬 $26^{\circ}25'$ — $27^{\circ}04'$ ，东经 $117^{\circ}05'$ — $117^{\circ}40'$ 。东界顺昌，西接泰宁，南连明溪，北毗邵武，东南与沙县为邻。全境东西宽四十五公里，南北长八十公里，周围计三百一十公里，呈斜长方形状。全县面积二千二百四十六平方公里。县辖十二个公社、一个镇、三个场，一百二十三个大队、九百二十二个生产队、七百四十个自然村。十三万余人，多系汉族，还有回、畲等十一个少数民族98人。县城设在古镛镇。

将乐是一个历史悠久的古县。古时是闽越王无诸校猎地，汉时为建安县校乡，三国吴（孙休）永安三年（公元260年）设县。先后辖于建安郡、建州、南剑州。五代王延政时（公元943年）曾升县为州，因县城附近有座西台山，形似大钟，故取名镛州，南唐时又废州为县。此后几经分合更迭，于明成化八年（公元1472年）才确定了县的疆域，县名是撷取闽越王“乐野宫”所在地“将溪”的地名、宫名首字而命名的。

县境四周山岭耸峙，中部稍为平坦，整个地势由西南略向东北倾斜，一千米以上山峰计三十八座。最高点为南部的陇西山，海拔1620米，最低点则为东北部的黄坑口，海拔138米，山脉系属杉岭分支；山貌结构多以花岗岩、片岩和千枚岩为主，其次是南靖群砂砾岩、页岩、石灰岩、三迭侏罗纪煤系和中生代火山岩等。境内土壤多为红棕色沙壤土、灰褐色壤土、黑色壤土及黄、灰色粘土等。县东北

部与顺昌接壤处有一隘口，金溪河从这里出县流入富屯溪。

境内川泽十九条，呈不对称状，最大者首推金溪，为闽江上游之一大支流。西起泰宁，从西南向东北斜贯县境，长约八十公里，至顺昌后汇入富屯溪。沿溪两岸均是小平原，其中较大者有水南、万安、南口、白莲等地。大小川泽灌溉面积十余万亩。

全县气候温和，年平均气温在 18.6°C 间。一月平均气温为全年最低，全县平均在 9.5°C （极端最低气温 -5°C ），七月平均气温为全年最高达 28.6°C （极端最高气温 38.5°C ）。全年无霜期二百八十九天，年降水量1697毫米。经济以农业收入为主，农业总产值达二千八百多万元，约占工农业总产值的百分之六十。从事农业生产的有一万八千多户，十一万人；分别占全县总户数的百分之八十二与总人数的百分之八十四以上。现有耕地面积二十一万余亩，其中水田二十万亩，按农业人口平均每人耕地面积二亩。历年来兴修水利工程可灌溉农地十四万亩，总库容量达一百五十一万立方米；农业机械从无到有，现有大、中型拖拉机四十四台，手扶拖拉机七百三十台，农业车辆一百六十部，使机耕面积达九万六千亩，占可机耕地百分之七十九，因此提高了农业生产水平，一九七九年粮食总产量一亿六千万斤，亩产由一九五〇年的一百六十斤提高到八百一十一斤。牧副渔产值约占农业总产值的百分之八，现有生猪存栏数五万一千头，养牛五千二百头。随着生产的不断发展，人民群众的生活水平有了很大的提高，一九七九年社员每人平均收入达一百零八元。

本县林业资源丰富，林地面积二百五十三万亩。其中森林面积一百九十万亩，占总林地的百分之六十七，木材蓄积量八百八十一万立方米，毛竹储存量二千六百万根，林业平均年总产值为五百一十八万

元，约占农业经济总产值的百分之十二。历年来造林面积达三十二万亩，其中用材林二十五万亩，油茶六万八千亩，油桐一万一千亩。

一九七九年工业总产值二千三百万元（约占工农业总产值的百分之四十）是一九五〇年的七百倍。现有各类工矿企业四十一个（其中地属单位四个，县属全民单位二十一个，集体单位十六个），职工（包括城镇集体所有制）七千多人。境内矿藏主要有钨、煤、铜、石灰石、石英石、大理石等十六种。所产熟石灰质地细腻，含钙量高（达百分之八十五以上），深受港澳客商欢迎。在城郊北面的石门岭和莲花山一带所产的碑石、砚台石，以纹理清晰美观，磨墨保湿力强而闻名省内外。

将乐毛边纸（俗称“大广纸”）享有很高的国际声誉。由于质地优良，具有保泽力强，不易被虫咬蛀等特点，因此不仅畅销国内各地，而且在日本、新加坡、菲律宾等十几个国家和地区素负盛名，质量居全国前列。全县年产毛边纸约一千吨，白莲、黄潭两地的产量占百分之六十以上。

交通、水电事业发展的很快，解放前对外联系主要靠金溪河。解放以来修筑了以城关为中心的公路网。九十二个大队能通汽车，通车里程达五百二十一公里，基本上改变了交通闭塞的落后状况。近年来对金溪航道进行了整治，改善了船排航运条件。一九七九年全县水陆运量九万零四百吨，周转量二百二十万吨公里。目前有大、小电站一百五十一处，总装机容量九千六百千瓦。

文教卫生事业方面，建国前全县只一所初中，十几所小学和一所公立医院，二张病床。现在有七所完全中学，十四所初中和四百三十一所小学。计有中、小学教师一千四百多人，在校学生二万六千多

人。全县各地还办有幼儿园六十九所，在园幼儿一千七百九十四人，幼儿教师七十一人。同时，县社设有十座医院，十五个卫生室，一百二十一个合作医疗站，共有二百二十三张床位，一百九十名专职医护人员和二百多名赤脚医生。为满足人民群众文化娱乐的需要，县社建有电影院十一座，电影队二十一个，广播站十三个，电视转播台二座（其中一座是地区办的）、越剧团一个，进一步完善了城乡电影、广播网点和电视转播的工作。

全县名胜古迹，以天阶山下的“玉华洞”最为著名。玉华洞为石灰岩溶洞，长约五里，内有六洞三泉，一百六十六景，皆由石笋、石柱组成的天然奇观。洞内尚有多处诗文石刻，明代著名地理学家徐霞客曾到此考察过。据传，与玉华洞并称“三华”的金华洞、银华洞景色皆在玉华洞之上，今失考。据乾隆县志记载，自西晋、五代以来的达官显贵古墓有二十九处，目前所了解到的仅三处，即 1. 五代王审知部将刘琼墓。2. 宋杨龟山墓。杨龟山是杨时的名号（字文靖）是宋朝著名的大理学家，被推崇为闽省理学鼻祖，其墓在今水南农场的乌石山。3. 宋兵部左侍郎黄伯固墓。

在第二次国内革命战争时期，本县曾属中央苏区的一部分，有革命老根据地七十六个村。一九三〇年五月十九日，红军在今光明公社成立“将乐西区襍俚乡革命委员会”，一九三三年八月二十三日何长工同志率领红三军团第五军在今万安公社成立“中华苏维埃万安区政府”、“万安乡革命委员会”，并进行插标分配土地。一九三四年一月由彭德怀、方志敏、袁国平等同志所带领的红军曾在本县城关成立“将乐县城市区革命委员会”和“中国共产党福建省将乐城市区委员会”。一九三六年八月，成立将乐县委。红军北上抗日，将乐成为

坚持对敌斗争的革命老区，在万安吴厝地至今还保留有当年为纪念死难红军战士而建立的一座烈士墓；为缅怀国内革命战争期间在将乐牺牲的革命同志，县人民政府于解放后在县城建立了革命烈士纪念碑和纪念亭。

1979年将乐县基本情况一览表

镇 社	名 称	大 队	生 产 队 数	大 队 数 量	总 面 积 (平方公里)	耕 地 积 (亩)	林 地 积 (亩)	户 数 (户)	人 口 数 (人)	自 然 村 (个)	居 委 会 (个)	街 道 (条)	路 线 (条)	巷 弄 (条)	企 事 业	
															户 数 (户)	人 数 (人)
镇	古 城	关 唐	10	1	2	1600	195000	2828	13761	2	5	5	10	28	1605	8660
"	高 光	明 源	10	2	158	17522	350000	1845	10921	48					31	191
"	渡 口	源 口	11	2	259	15492	230000	2044	10248	55					402	1599
"	白 莲	潭 全	8	3	178	20505	163000	1651	9499	60					198	531
"	黄 潭	全 安	48	1	122	11262	163000	1025	5650	35					153	717
"	万 安	仁 源	88	1	188	20587	241000	1849	11311	60					81	516
"	万 安	全 安	11	2	243	20483	310000	1636	11745	91					3	426
"	源 口	全 安	14	2	292	22445	195000	1891	11556	93					49	335
"	源 口	全 安	9	1	193	13915	266000	1229	6597	66					104	203
"	源 口	全 安	8	2	144	15474	184000	1465	8945	58					97	532
"	源 口	全 安	11	2	120	18301	150000	2068	10430	57					171	307
"	源 口	全 安	9	4	109	16559	140000	1645	9430	41					123	224
"	源 口	全 安	9	3	142	18509	70000	1478	8798	55					123	665
"	源 口	全 安	9	5	25	3265	2057.6	539	3419	8					31	118
"	源 口	全 安	2		10	243	7600	46	222	1						
"	源 口	全 安	1		61	552	30000(竹林)	239	1057	10						
合 计			922	29	2246	216714	2533657.6	23478	133589	740	5	5	10	28	3170	15026

注：各居委会管辖的路、巷有重，

古 鑪 镇 概 况

古鑪镇位于本县中部，是县城所在地。东与城关公社解放大队相连，西南跟胜利大队交界，北接新华大队，东南临金溪河，面积两平方公里。全镇辖新华、民主、建设、和平、胜利五个街道居委会，划分为五十五个行政小组，有二千八百户居民，一万三千七百多人，多系汉族，镇人民政府驻地在民主街。

“古鑪”一词始于五代后晋开运二年（公元945年）闽王延政时。据古籍记载，当时由于地狭官旷，故升县为州，因县城境内有主山名西台山，形似大钟，又称钟山，所以改名为鑪州。并且因为建县较早，故前人在鑪州前冠以“古”字，简称“古鑪”，以喻其历史悠久之意。县城所在地于是被称为“古鑪镇”。解放前管辖十四个保，建国初是第一区公所所在地，管辖六条街四个乡。一九五三年取名城关镇，管辖新华、解放、民主、胜利、建设、和平等六条街道的居民和农业户，以及张公排、和平两个村于。一九五八年成立红星人民公社，一九六一年由红星人民公社划分为四个公社，城关镇并入城关公社。一九六三年又恢复城关镇行政机构。一九六六年镇所属的新华、胜利两个大队划给城关公社管辖。

一九七〇年十月城关公社改名水南公社，胜利、新华又复归城关镇管辖，一九七九年恢复城关人民公社建制，镇属的三个生产大队又划归城关人民公社，镇只管辖五个居委会。一九八一年五月改称古鑪镇。

古镛镇三面靠山，一面濒溪。北有华山，西南有新风山、西台山、金鸡山、五马山，以西台山最高，海拔520.5米。水陆交通方便。是全县政治、经济、文化的中心。

镇办企业共九个，有职工三百八十七人，年产值达一百二十四万元，镇卫生院设备比较齐全，有医务人员二十七人。为了满足群众的文化生活需要，还办有文化站和照相服务部。

古镛镇概况一览表

名 称	管 辖 范 围	户 数	人 口 数	耕 地 面 积 (亩)	备 注
民主街居委会	2街6路7巷	264	1157	} 813	
新华街居委会	1街2路4巷1村	154	657		
胜利街居委会	1村1街2路5巷	231	872		
和平街居委会	2街7巷	348	1481		
建设街居委会	2街1路5巷	226	934		
机关、厂矿		1605	8660	787	
总计:					
5个街居委会	2个自然村、55个行政小组。	2828	13761	1600	

(注：基础普查表未把机关、厂矿等户数、人口数列入)

城镇行政区划名称,包括区、镇、街道办事处 (公社)、居委会(大队)名称

类别	标准名称	汉语拼音	驻地	曾用名(别名)	名称来历含义
县	将 乐	Jiānglè			
镇	古 镛 镇	Gǔyōngzhèn		城关镇	
居委会	民主街居委会	Mínzhǔjiējūwěihuì	解放路21号	解放街	解放后命名。
居委会	新华街居委会	Xīnhuájiējūwěihuì	仓前巷7号		解放后命名。
居委会	和平街居委会	Hépíngjiējūwěihuì	人民巷16号		解放后命名。
居委会	建设街居委会	Jiànshèjiējūwěihuì	南大街53号		解放后命名。
居委会	胜利街居委会	Shènglìjiējūwěihuì	团结路2号		解放后命名。


类别	标准名称	汉语拼音	曾用名(别名)	名称来历含义
街	东大街	Dōngdàjiē	解放路	以县城门方向而取名。
路	治安路	Zhìānlù	寺巷、石榴巷	以三王爷庙而取名寺巷,解放后改为治安路。
街	水门街	Shuǐménjiē	先锋路、南门角	以县城门之一通金溪汲水而名水门。
路	新将路	Xīnjiānglù	龙王坪、龟山桥	解放后新建环城公路而名。
路	七一路	Qīyīlù	南门角、十字街	解放后命名。
路	八一路	Bāyīlù	十字街、桥门街、县前街	解放后命名。
路	建新路	Jiànxīnlù	古楼关	该路是居民房,有古楼关、文昌阁,1958年居民迁出以扩大路面故名。
路	翻身路	Fānshēnlù	开天街	该街有座华光将军庙,建县时第一条街取名开天街,解放后改为翻身路。
巷	解放巷	Jiěfàngxiàng	三王爷、庙巷	因巷内有三王爷庙而取名,解放后改为解放巷。

类别	标准名称	汉语拼音	曾用名 (别名)	名称来历含义
巷	卫民巷	WèimínXiàng	五通岭	因巷内有五通庙而名, 解放后改为卫民巷。
巷	林厝巷	LíncuòXiàng	里巷	以林姓取名林厝巷。
巷	保卫巷	BǎowèiXiàng	儒学署	以儒学署取名, 解放后改为保卫巷。
巷	联系巷	LiánxìXiàng	寺巷	因三王爷庙而取名寺巷, 解放后改为联系巷。
巷	菜场巷	CàichǎngXiàng	民主巷	巷前是块空地, 逐渐盖房而取名民主巷, 后改名菜场巷。
巷	木兰巷	MùlánXiàng	经堂巷	该巷有座经堂, 故以取命名, 解放后改为木兰巷。
街路	北大街 模范路	Běidàjiē Mófànlù	幸福路、北门上街 北门、下街	以街处于县城北而名。 因街位于县城北, 旧有城门故名, 解放后改为模范路。
巷	仓前巷	CāngqiánXiàng	徐厝巷	因巷原有座广丰盐仓而名。
巷	石桥巷	ShíqiáoXiàng	松桥巷	巷内有石桥, 故名石桥巷, 后演变为松桥巷。
村	百花村	BǎihuāCūn	朱厝排	据县志记载明朝前曾名百花庄, 明朝后废。
街	南大街	Nándàjiē	中山路	因街靠近县城南门而名。
街	西大街	Xīdàjiē	前进路	因街靠近县城西门而名。
巷	文化巷	WénhuàXiàng	文革巷、龙船坳	将乐四中、城关小学在此巷内故名文化巷。
巷	井巷	JǐngXiàng	庙巷、夫人嫫	巷内有口水井而名。
巷	自由巷	ZìyóuXiàng	灯笼巷、会馆巷	巷内有人制做灯笼, 名灯笼巷, 又此巷可通三山会馆巷, 后改为自由巷。
巷	光明巷	GuāngmíngXiàng	徐厝巷	以徐氏姓为名, 后为光明巷。
巷	人民巷	RénmínXiàng	棚下巷	解放前别名棚下巷, 解放后改为人民巷。
巷	劳动巷	LáodòngXiàng	许巷 连元庄巷	巷偏僻前吴姓谷庄在此而名, 解放后改名。
巷	团结巷	TuánjiéXiàng	成丘巷	巷位于九曲沟第一曲头处, 取谐音而名, 解放后改团结巷。
巷	生产巷	ShēngchǎnXiàng	赵厝巷	以赵姓为巷名, 解放后改为生产巷。

类别	标准名称	汉语拼音	曾用名 (别名)	名称来历含义
巷	八字巷	BāzìXiàng	八字坪	该巷通往柏司衙，后以谐音八字坪而取巷名。
村	龙池村	LóngchíCūn	北门新村、 张厝窠寮	村位于龙池溪边而取名龙池村。
路	团结路	Tuánjiélù	成丘巷	该巷因由西门引水进入九曲沟第一曲头，取谐音丘头为名，解放后改为团结巷。
巷	含云巷	HányúnXiàng	友爱巷	以巷可通往含云山而名。
巷	互助巷	HùzhùXiàng		巷以白氏姓命名，解放后改为互助巷。
巷	福利巷	FúlìXiàng		因巷可通章山故取名，解放后改为福利巷。
巷	坑边巷	KēngbiānXiàng	卫生巷	该巷位于县城的九曲沟边，故以取名。
巷	城边巷	ChéngbiānXiàng	合作巷	巷位于旧城墙边，而取城边巷名。
巷	玉华巷	YùhuáXiàng	土地堂巷 曾家岭	以玉华洞取名。
巷	银华巷	YínhuáXiàng	添丁巷、合作巷、 小洋楼	以银华洞取名。
巷	金华巷	JīnhuáXiàng	小洋楼	以金华洞取名。
巷	先进巷	XiānjìnXiàng	土地堂巷	巷内原有土地堂庙一座而名，解放后改为先进巷。
巷	坑边巷	KēngbiānXiàng	电讯巷	因巷在县城九曲沟边而名。

docsriver 文川网
入驻商家 古籍书城

在文川网搜索古籍书城 获取更多电子书



城关公社概况

城关人民公社位于将乐县中部，东抵高唐的常口，南界南口的蛟湖，西靠光明的楔俚，北接万安的福匡。共辖四十八个自然村，划为十个大队，七十二个生产队，六个耕山队，一个公社林果场，共一千八百多户，一万零九百多人，多系汉族。地、县工厂和企事业单位大都分布在这里。

城关公社因驻地城关而名。建国初期为第一区公所，一九五五年与二区合并为城关区公所，一九五八年成立城关红星人民公社。一九六一年城关红星人民公社分为城关、高唐、光明、漠源四个公社，一九七一年原将乐县国营综合农场改为水南大队并入城关人民公社，设址水南，故改名水南人民公社。一九七九年恢复城关人民公社和国营将乐县综合农场建制，水南大队仍恢复为国营将乐县综合农场。

全社地势是西、南、北三面较高，东面略低，海拔155米，年平均温度18.9℃。境内最高点为九仙山，海拔1425米。安福口溪、漠村溪、桃源溪、龙池溪流经境内的新路、积善、桃村、张公、胜利、新华、和平、解放等八个大队注入我县主流金溪。金溪从南到东斜贯全境，流程约十八公里。解放前水、旱灾害严重，建国以来新建了龟山、新积、玉华、永胜四大水渠，形成了水利灌溉网，扩大了水田面积使全社的耕地几乎都种上了双季稻，粮食产量有了大幅度提高，全社耕地面积一万七千五百多亩。一九七九年粮食总产一千三百

六十万斤，平均亩产一千零四十斤。林业用地面积一十九万五千余亩，其中森林面积一十三万四千多亩，每年生产木材五千立方米左右。近年来种植柑桔等果树一千二百四十六亩，茶叶七百七十六亩，油茶四千三百四十二亩。一九七九年生猪存栏四千四百四十三头。农副业总产值三百四十九万三千八百七十五元，社员人均收入一百二十八元。

公社企业有机电厂、木器综合厂、车木厂、钨矿。现已探明的矿藏有钨、铁、煤和大量的石灰石矿。水陆交通也较为方便，百分之六十的大队紧靠金溪两岸，有四条公路通过全境，实现了队队通汽车。

文教卫生方面，全社现有中学一所，小学三十六所，在校的中学生八百余人，小学生二千三百七十三人，是全县基本实现青壮年无文盲的公社。公社有卫生院，队队有合作医疗站。

据县志记载，将乐有绚丽的自然风光入景，其中大部分在本社境内，而以玉华洞最为著名。明代杰出的地理学家徐霞客，曾到此考察过，称颂“此洞眩巧争奇，遍布幽奥”，“层层有削玉裁云之态”。洞内色彩斑驳的钟乳石英错落丛生，构成了奇伟瑰丽，巍峨壮观的一百六十六景。宋朝以来吸引了不少游客，并题有大量的诗词。此外，还有海棠洞，龙头岩，瑞云岩，古佛堂、七层塔、落星穴、梅花井、龟山墓等名胜古迹。民间传说的“义女斩蛇”故事也发生在这里。

城关公社概况一览表


名 称	管 辖 范 围	户 数	人 口 数	耕 地 积 面 (亩)	备 注
解 放 大 队	6 个生产队	159	881	303	生产蔬菜
新 华 大 队	10 个生产队	190	1077	1086	产粮为主
胜 利 大 队	5 个生产队 1 个自然村	159	868	1146	"
新 路 大 队	10 个生产队 9 个自然村	245	1281	2317	"
积 善 大 队	9 个自然村	286	1973	3680	"
张 公 大 队	3 个生产队 3 个自然村	84	571	1095	"
和 平 大 队	6 个生产队 1 个自然村	152	830	1049	"
桃 村 大 队	18 个自然村	273	1781	4597	"
梅 花 大 队	5 个生产队 3 个自然村	101	566	778	"
玉 华 大 队	4 个自然村	165	902	1346	"
机 关 企 事 业		31	191	125	
总计: 10 个生产大队	48 个自然村	1845	10921	17522	

城关公社、大队、自然村名称

类别	标准名称	汉语拼音	驻地	别名	名称来历含义
公社	城关	Chéngguān			
大队	解放	Jiěfàng	解放街		以驻地街命名。
大队	新华	Xīnhuá	新华街		以驻地街命名。
大队	胜利	Shènlì	胜利街		以驻地街命名。
村	岭许	Lǐngxǔ			村庄坐落在山岭后面，方言“许”即“后”的意思。
大队	新路	Xīnlù	新路口		以驻地村命名。
村	新路口	Xīnlùkǒu			村庄坐落在叉路口旁，1938年公路开通后，称新路口村。
村	上湖	Shànghú			
村	礅头	Qìtóu			村庄坐落在山墩上故名。
村	岭头	Lǐngtóu			村庄坐落在岭顶上，故名。
村	店前	Diàncián			村庄坐落在饭店前面。
村	港头	Gǎngtóu		杭头	村庄坐落在水湾旁。
村	竹林坑	Zhúlínkēng			村庄坐落在竹林山坑旁。
村	羊角岭	Yángjiǎolǐng			村庄坐落在岭上常听到山羊咩叫故名。
村	石门岭	Shíménlǐng			村庄坐落在石岭旁，因岭顶二山间似门故名。
大队	积善	Jīshàn	积善		以驻地村命名。
村	积善	Jīshàn			乾隆卅年（公元1765年）已称积善。
村	余兴坑	Yúxīnkēng			以余姓命名。
村	将溪	Jiāngqī			

类别	标准名称	汉语拼音	驻地	别名	名称来历含义
村	坡上	pōshàng		陂上	村边小溪筑有水坝，方言称陂上，习惯书写坡上。
村	文曲	Wénqū			
村	新厝	Xīncuò			
村	三涧渡	Sānjiàndù			村庄坐落在渡口旁，三条小溪汇入大溪称三涧故名。
村	洋布	Yángbù			曾开过花布店。
村	漠仿	Mòlè			
大队	张公	Zhānggōng	上张公排		以驻地村命名。
村	上张公排	Shàngzhānggōngpái			以张姓命名。
村	当溪	Dāngqī			村前小溪中有块中流砥石。
片村	张公排	Zhānggōngpái			
村	下张公排	Xiàzhānggōngpái			村庄坐落在张公排的下方。
大队	和平	Hépíng	和平		以驻地村命名。
村	和平	Hépíng		蔗厂	解放后命名。
大队	桃村	Táocūn	白莲塘		以片村名命名，曾种很多桃树故名。
村	白莲塘	Báiliántāng			以白莲塘庵命名。
村	大坑	Dàkēng			村庄坐落在较大的坑边。
村	桥上	Qìshàng			村庄坐落在小瀑布上方。
村	桥下	Qìxià			村庄坐落在小瀑布下方。
村	塘坑	Tāngkēng		长坑	村庄坐落在形似池塘的坑边。
片村	洋坊	Yángfāng			
村	上洋坊	Shàngyángfāng			

类别	标准名称	汉语拼音	驻地	别名	名称来历含义
村	下洋坊	Xià yáng fāng			
村	洋汾庵	Yáng fēn ān			以庵名命名。
村	勘头	Kān tóu			
村	林墩	Lín dūn			
村	卢厝	Lú cuò			以卢姓命名。
村	新厝	Xīn cuò		范厝墘	
村	竹林干	Zhú lín gān			村庄坐落在竹林底下，方言“干”即“下”的意思，故名。
村	溪口	Qī kǒu			村庄坐落在桃溪汇入金溪口旁。
村	山门	Shān mén			村前两边山形似门，故名。
村	大布	Dà bù			
村	曾厝	Zēng cuò			以曾姓命名。
村	松岭干	Sōng lǐng gān			村庄坐落在松岭底下，方言“干”即“下”的意思。
大队	梅花	Méi huā	梅花井		以驻地村命名。
村	梅花寺	Méi huā jīng			村内古井泉水涌出似梅花形水泡，故名。
村	洞许	Dòng xǔ			村庄坐落在玉华洞后山旁，方言“许”即“后”的意思。
村	圳头	Zhèn tóu			村庄坐落在玉华洞口至村庄的水渠头，故名。
大队	玉华	Yù huá	余坊		以玉华洞命名。
村	余坊	Yú fāng			
村	洋仿	Yáng fǎng			
村	观音堂	Guānyīn táng			以原村后观音庵而名。
村	苦竹	Kǔ zhú			
地名	道塘	Dào táng			



高唐公社概况

高唐公社位于将乐县东北部，离城二十公里。东邻顺昌县元坑公社楼杉铺村，南连本县漠源公社，西接城关公社将溪村，北靠莲花山，社址在高唐大队高唐村。

高唐最早称“环洲”、“环溪”。由于该村地势较高，金溪河流经村头时有一段较长的急滩故名为高滩。清朝乾隆年间称高滩都，民国改名高唐乡，认为“滩”字既难发音，又不好听，遂以谐音“唐”来代替“滩”。解放后高唐属将乐县第二区，为区人民政府所在地，一九五五年与一区合并为城关区，后于一九五八年命名为红星人民公社，一九六一年成立高唐人民公社。

全社面积二百五十九平方公里，公社所在地海拔143米。四周多山，北面莲花山、南面云衢山，海拔高度均在一千米以上，沙甘公路沿线地势偏低，属半丘陵地带。全社五十五个自然村的海拔高度悬殊很大，最高的是高山坊村，海拔908米，最低的是黄坑口村，海拔138米。金溪河流经本社的常口，高唐、会石大队向东面汇入富屯溪而注入闽江。

全社有十个生产大队，一个良种场，七十二个生产队，二千余户（其中农业户一千四百零八户），一万零二百余人（其中农业人口八千二百五十二人），全半劳动力二千八百三十八人。耕地面积一万五千多亩，经济作物面积九百七十五亩，其中果树四百二十五亩，茶叶五百五十亩。境内森林资源丰富，林业用地面积三十五万多亩，

有林地二十七万亩，木材蓄积量一百八十九万立方米，主要分布在境内的高山坊、元坪、常源、赖地、楼杉、邓坊、班州。最低月平均气温 8.2°C （一月），最高月平均温度 28.1°C （七月），年平均气温 18.9°C 。有霜期二个月左右。

解放以来由于修建了九山，将军峰、古迹潭、际阳等水渠，使全社旱涝保收田扩大到一万五千多亩。并且增加了机械设备，农业机械总动力一千五百六十七匹马力。一九七九年粮食总产量一千一百多万斤，亩产八百零五斤。

现有社队企业三十个，总产值八十二万五千元。一九七九年三级经济总收入一百六十六万九千元，每个社员纯收入达到一百一十三元六角九分。

文教卫生方面，解放初只有二所小学，七十多名学生，三个小中药铺。现有小学三十七所，学生总数一千六百一十七人。除公社一所卫生院外，有八个大队办了合作医疗站。

沙甘公路经过社境，每日都有数次班车通行，能通汽车的大队有七个，占全社百分之七十。金溪河从境内穿过，并流经公社所在地，由于河面宽阔、河床较深，流量亦大、宜于水运，因此高唐是县内水陆交通较为便利的一个地方。

高唐公社概况一览表

名 称	管 辖 范 围	户 数	人 口 数	耕 地 积 (亩)	备 注
高唐大队	5个自然村	587	2614	3308	以产粮为主
楼杉大队	9个生产队9个自然村	158	902	2395	“
班州大队	3个自然村	52	263	659	“
邓坊大队	9个自然村	160	1005	2056	“
会石大队	7个生产队7个自然村	136	690	968	“
赖地大队	7个生产队6个自然村	148	809	1392	“
常口大队	3个自然村	115	726	1395	“
常源大队	5个自然村	94	573	1417	“
元坪大队	6个自然村	63	377	932	原归常源大队
高山坊大队	1个自然村	50	293	674	原归常源大队
上坊良种场	1个自然村	32	174	296	
纸业社		47	223		
机关企事业单位 (包括伐木场)		402	1599		
总计: 10个生产大队	55个自然村	2044	10248	15492	

docsriver 文川网
入驻商家 古籍书城

在文川网搜索古籍书城 获取更多电子书

高唐公社地名图

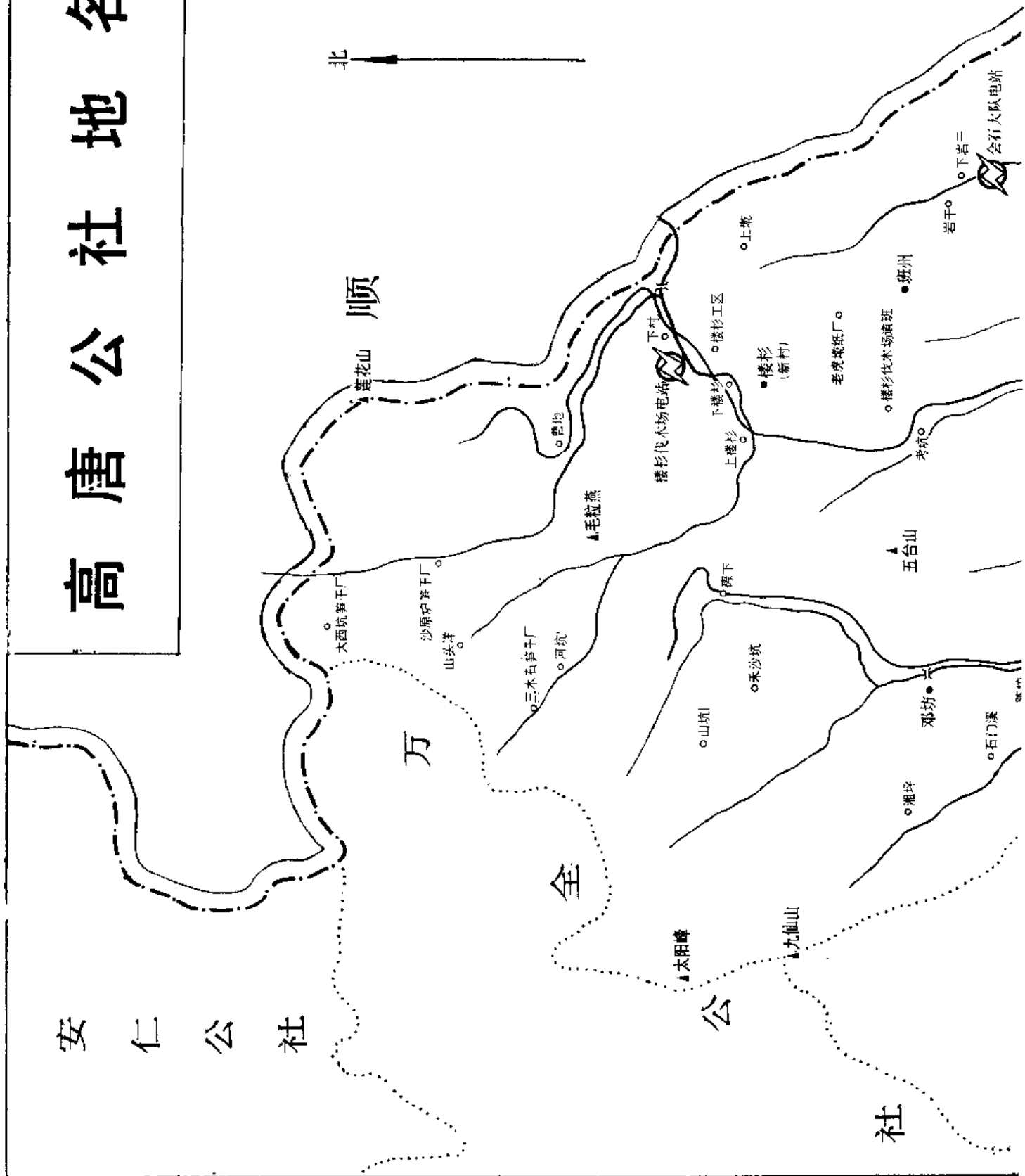
安仁公社

公

社

北

昌



高唐公社、大队、自然村名称

类别	标准名称	汉语拼音	驻地	别名	名称来历含义
公社	高唐	Gāotáng	高唐		以驻地村命名。
大队	高唐	Gāotáng	高唐		以驻地村命名。
村	高唐	Gāotáng		高滩	村庄坐落在溪旁地势较高的岸上，故名高滩，1938年取“滩”的谐音“唐”。
村	考坑	Kǎokēng			
村	馆尾	Guǎnwěi			以坐落在高唐（曾名馆上）村尾。
村	上山洞	Shàngshāndòng			
村	洋坑	Yāngkēng			
大队	楼杉	Lóushān	新村		以原驻地村上楼杉命名。
村	新村	Xīncūn			1972年建新村。
村	山头洋	Shāntóuyáng			村庄坐落在高山顶“洋”地即较平处。
村	河坑	Hékēng			原以何姓命名，后习惯书写河坑。
村	曹地	Cáodì			村庄坐落在环山中似“槽”形山坳里。
村	礫下	Qìxià			村前小坑上游有处水礫瀑布、故名。
村	下村	Xiàcūn			村庄坐落在楼杉溪下游故名。
村	禾沙坑	Héshākēng			沙质土、禾长不好的坑边。
村	上楼杉	Shànglóushān		上头	以村所建楼房和村桥头古杉命名，楼杉下面又建村，故名上楼杉。
村	下楼杉	Xiàlóushān		下头	村在楼杉下方，故名。
大队	班州	Bānzhōu	班州		以驻地村命名。