

docriver 文川网
入驻商家 古籍书城
在文川网搜索古籍书城 获取更多电子书

●福建旧方志丛书●

明溪县志

【民国】王维梁 刘孜治 修纂

福建省地方志编纂委员会 整理



厦门大学出版社
XIAMEN UNIVERSITY PRESS

总 叙

编修地方志是中国的优良文化传统，几千年来持续不断，代代相沿。福建编修地方志的历史甚早，最早见诸记载的有《瓯闽传》一卷，书已佚，作者及年代均无考。东晋太元十九年（394年），晋安郡守陶夔在任上修纂的《闽中记》，是已知最早有确切年代与作者的地方志，可惜书亦不存。其后见于记载的地方志，还有南朝梁萧子开撰《建安记》、梁顾野王撰《建安地记》、唐大中五年（851年）林谿撰《闽中记》、唐黄璞撰《闽川名士传》、宋林世程重修《闽中记》、宋陈傅撰《瓯冶拾遗》、宋佚名纂《福建地理图》和《福建路图经》，然而皆已散佚，或仅存后人辑本，无以得窥全豹。

福建存世最早的地方志，当推南宋淳熙九年（1182年）梁克家撰《三山志》，因系名家手笔，且存全帙，故世人视同拱璧。南宋所修尚有《仙溪志》、《临汀志》，皆以时代甚早受人珍视；但文有散佚，自难与梁志比

肩。虽然，亦可见福建修志传统历朝不坠，诚为文坛盛事、史界福音。据不完全统计，全省自古及近（中华人民共和国成立前），共编纂有省、府（州）、县三级志书637种，现存287种（其中省志8种，府州志42种，县志237种），蔚为大观，成绩卓著。其中不乏佳作精品，有的堪称名志。著称者如：明黄仲昭纂《八闽通志》，王应山纂《闽大记》、《闽都记》，何乔远撰《闽书》，周瑛、黄仲昭纂《兴化府志》，叶春及主纂《惠安政书》，冯梦龙撰《寿宁待志》，清陈寿祺纂《福建通志》，徐铤纂《龙岩州志》，李世熊纂《宁化县志》，周学曾等纂《晋江县志》，民国陈衍等纂《福建通志》，李驹主纂《长乐县志》，吴棫主修《南平县志》，丘复纂《武平县志》等。

20世纪80年代以来，福建省按照全国统一部署，开展三级（省、市、县）新志编纂。各地广泛采用历史上所修方志，取得显著效益。事实证明，编修志书的确功在当代，利及千秋。为了保护优秀文化遗产，充分发挥志书存史、资治、教化的社会功能，经省政府批准，福建省地方志编委会从历代各级所修地方志中选择部分富有历史和文化价值者重新点校（或加注释）出版，以

方便社会各界人士的阅读与使用。由于工程浩大，任务艰巨，而人力（特别是专业人才）尤显不足，虽得各地同仁大力支持，但疏误在所难免，望读者谅解并赐教。

福建省地方志编纂委员会

2007年12月

docsriver 文川网
入驻商家 古籍书城

在文川网搜索古籍书城 获取更多电子书

点校凡例

一、本书在点校整理时，对原刊本中段落不明而按现代汉语习惯应分段者，均予以分段；标点符号按现代汉语规范加标。原文中的繁体字、古今字、异体字均改用简化字。

二、原刊本中凡因涉及古代帝王、诏令、国朝等字样，均有抬头、空格、断码等现象，校注重排时一律取消，统按现代文版式紧排。

三、原刊本中征引诗词，并未分段，校注时按朝代分段；同一人有多首诗或同一景点有多人题咏者，不再另行分段。

四、原刊本中夹注采用小字双行，校注时一般改用楷体字，并于夹注前后加圆括号，以别于正文。

五、原刊本中因避讳而改字者，均在校注中径予更正；凡遇缺字而无法以他校、理校者，用“□”号表示。

六、原刊本中遇有错字、别字，予以更正，正字加方括弧 []；遇有漏字，予以补上，补字加尖括弧 < >；遇有衍字，衍字加圆括弧 ()。

七、原刊本中凡属刊误或原纂辑、抄录者笔误处，校注时尽量征引他书校正；无他书参校者则以理校，并在“注释”中说明。为慎重起见，多校少注。

目 录

卷首

- 重修明溪县志序…………… (1)
凡例…………… (8)
纂修采访员名 …… (12)

卷一 天文志

- 星野 …… (16)
气候 …… (16)
经纬度 …… (18)
日出日入时刻 …… (18)

卷二 地理志

- 沿革 附图说 …… (22)
疆界 …… (24)
乡保 …… (24)
山川 …… (35)
名胜 …… (45)
关隘 …… (54)

卷三 物产志

- 植物 …… (56)
动物 …… (68)
矿物 …… (73)

卷四 户口志

- 清代户口 …… (76)

民国户口	(77)
卷五 党务志	
组织及沿革	(87)
最近的活动	(88)
历届人员一览	(88)
卷六 选举志	
进士	(92)
特奏名	(94)
武进士	(94)
举人	(94)
钦赐举人	(99)
武举人	(100)
武副举人	(101)
恩贡	(101)
拔贡	(104)
副贡	(105)
优贡	(106)
岁贡	(107)
例贡	(118)
荐辟	(120)
仕宦	(121)
武职	(135)
封赠	(141)
荫袭	(146)
乡饮介宾 附耆寿	(147)
廩增附生	(150)
武生	(165)
学校毕业	(167)

议员	(175)
卷七 学校志	
儒学	(178)
学额	(197)
学田	(198)
书院	(198)
图书馆	(199)
新学校	(199)
卷八 职官志	
职制	(204)
历官	(205)
卷九 赋税志	
田赋	(232)
捐税	(239)
盐课	(242)
卷十 建置志	
城池	(249)
衙署	(250)
街道	(255)
墟市	(256)
桥亭	(257)
驿邮	(265)
祠庙	(266)
坊表	(281)
水利	(281)
仓廩	(283)
陶冶	(284)
卷十一 礼俗志	

习尚	(287)
礼仪	(291)
卷十二 大事志	
明代	(295)
清代	(298)
民国	(301)
卷十三 艺文志	
选文	(315)
选诗	(336)
摘要	(351)
存目	(354)
卷十四 列传	
理学	(361)
循吏	(366)
忠烈	(388)
风节	(395)
孝义	(397)
乡行	(406)
文苑	(435)
武功	(440)
义勇	(442)
独行	(449)
女德 贤智 节孝 贞烈	(452)
艺术	(476)
流寓	(479)
方外	(480)
卷十五 杂录	
旧志序跋	(483)

旧志目录	(488)
旧志纂修姓氏	(489)
轶事摭闻	(490)
捐款题名	(495)
杂记	(498)
卷末 重修明溪县志跋	(500)
后 记	(502)

明溪县志卷首

重修明溪县志序

志类之书夥矣，省有省志，县有县志，名山胜迹皆有志，即上而国史，下而家乘，亦志也。苟从政者欲深知一邑之山川形势、风俗文野、物产丰啬、人物臧否，则莫县志若。盖县志之所记载，就近取材，详而且确，实堪为兴利除弊、鉴往知来之一助。

明邑志书，失修者已二百余年，不可谓不久矣。前年冬，由王前尹召集士绅，从事编纂，期年而全稿告竣，不可谓不速矣。只以抗战时期，物价飞涨，印刷工料，需费二万余金，筹仅及半，未能付梓，一篑功亏，人咸叹惜。

今年春，余奉令承乏是邦，索稿披阅，欣悉在事诸君子，博采旁搜，悉心编辑，门类井然，颇有可观。第成书时促，舛误漏略，当所难免。兹为慎重起见，用将原稿公开审查，缺省补之，误者正焉，庶不至发生“别风淮雨”^①、“夏五郭公”^②之遗憾。

① “别风淮雨”：谓别字连篇。

② “夏五郭公”：谓书有缺文。

审查既毕，余于经济竭蹶中，增筹的款万余元，商请赖编纂家培亲携稿款，前往沙邑，督付^①手民，兼司校对工作。行见书成有日，固不独官斯土者施政之有所借镜，抑亦全邑文献典章所赖以不坠也。余适逢其会而复乐其成，爰缀数语而为之序云。

中华民国三十二年莫[暮]春月^②
明溪县县长 湖南茶陵刘孜治序于公廨

^① “付”，原作“促”，据原刊本校正（多盖有校正戳）改。以下类此者径予改订，不另注。

^② 莫春月：春季的最后一个月。莫，晚；今写作“暮”。

重修明溪县志序

明溪建邑，肇自有明。其志书始于崇祯末年^①，由杨大令鼎甲裒集九卷。旋于康熙甲子，由王大令国脉召集诸绅，设局增修，喬乎大观焉。康熙戊寅，汤大令传矩。略有增补。此后失修垂二百余年。闻道光间揭进士凤喈，编有志稿，未付手民，修而未果，诚为可惜。

民国三十年夏，余由永泰调篆是邦，欲知此间之人情风土，及过去邑牧政绩，藉为兴革参考。遍索旧志，历经兵燹，荡然无存。嗣闻叶绅大增，尚有家藏抄本^②，始得披阅。

然篇简零落，阙焉不全。以一邑征信之文，而漫无可考，宁非憾事。矧自康熙迄兹，阅二百余载，未见剞劂^③。名区胜迹，乡贤伟士，湮没不彰者，何可胜道。而桑田沧海，人情风俗，岂无更易转移。若不再事修纂，将来老成凋谢，采辑愈难，诚无以彰前善。

夫国有史，地方有志，所以垂鉴戒，风后来，藉资为治者也。故朱晦翁有言曰：“莅官之地，必先修志。”

^① 明溪县旧称归化县，修县志始于明成化二十年。正德时又修纂，万历四十二年又修，非始崇祯。现存正德、万历两志。

^② 此抄本今已佚失。

^③ 剞劂：指书籍的雕版；刻本。

余平日深韪是言，爰集诸绅，筹议重修。金以事关全邑文献兴坠振废，罔不赞同。

当即组织修志委员会，并承推余为主任委员，叶绅大增，廖绅立周副之。廖立元、李国霖、赖先传、赖家培、揭宗唐诸绅，则分任总纂、副总纂及编纂。黄绅玉崐任总务，并聘采访员多人，专事采访。全会经费，由各乡筹募。始于民国三十年秋，翌年冬庆观厥成。志中分门别类，广为搜罗，凡有旧志所未载及应新增者，悉采以录之。

余曾告诸绅曰：志书叙事必详，然非以夸多也；修辞必严，非以立异也；考究必真，采访必确，非欲求全，将以昭征信也。但数百年之事实甚繁，数人之见闻有限，舛误处容或有之，挂漏处亦恐难免。订讹补阙，尚有待诸后贤。是为序。

中华民国三十二年元月
晋江王维梁序

重修明溪县志序

邑之有志，犹国之有史。史所以详时代之盛衰，人才之升降，政治之良否。志则仅叙其山川、城郭、建置、沿革、风土、物产，因事直书。他若名宦、人物、烈女，亦多褒而鲜刺。似史难而志易。但志虽一方之史，举凡史之所记，如天文、五行、地理、沟洫、列传、艺文、选举诸类，靡不记载无遗。故邑志恒为省、郡志所取资。迩来省修之通志，无不以邑志为权舆。即历来官斯土者，为地方因革损益，何莫不以邑志为考镜。邑志顾不重哉！

明溪原为明溪驿，设治于明成化八年〔六年〕^①，原名归化，民国间改易今名。当时，草昧初开，文化未辟，至崇禎末年，始有杨侯鼎甲之志书九卷。迨清康熙二十三年，王侯国脉，延聘士绅设局编纂。维时因陋就简，凡三阅月而志书告成。康熙三十七年，汤侯传矩，亦复有增辑。计自康熙迄今，二百四十有余载，中间乡先达屡议兴修，均不果行。民国成立，通令各县修纂县志。明溪虽设局编辑，因时局变迁，稿未脱而中辍。盖若斯之难也。惟历久不修，文献无征，即学士能识，故老能言之者，过此亦阙而不详。官斯

① “八年”，应为“六年”。

土者，欲知此数百年来之典章制度，而兴革损益之，亦无所考证。

旧县志虽有家藏旧本，屡经兵燹，已荡然无存。王公维梁，去夏来莅兹土，承以修志事相询。周答以年久失修，采辑颇难。旧志现虽有叶君舒青抄本，而鲁鱼亥豕，舛误滋多。王公以事关全邑文献，不可不力谋修复。爰拨款采购省通志一部，藉资考镜。复与叶君舒青相商，叶君极端赞成。黄君德五、赖君继祖闻之，亦深表同情。乃由县召集士绅，组织修志委员会，推王君维梁为主任委员，叶君舒青与周为副主任委员，舍弟勉斋为总纂。维时舍弟尚未返里，以周暂兼总纂职。周才疏学浅，深惧弗胜，顾以事关公益，复承叶君等敦促再四，不得不贸然追随诸君子之后，而完成诸先达未竟之志。爰辞去县府职务，冀得在会专心任职，并担任编辑选举一门。

查吾邑自康熙以来，乾、嘉间文风颇盛，科名鹊起，第年湮代远，采访维艰。所有诸先达事迹，及乾、嘉以后科名，与夫学校出身者，除得诸采访员所报告外，并根据旧抄县志，旧《汀州府志》，新《福建通志》，暨各姓族谱，县儒学生员题名录，及县府案卷为蓝本。稿成，深恐挂一漏万，并送诸同仁传观核正，以匡不逮。至本会一切行政，周与叶君舒青有襄助主任委员主持之责。所有诸同仁稿件，一经赐阅，不得不略参管见，以明责任。此次志书，系诸先达所推让不敢为者，诸同仁竟毅然为之，得告厥成，亦云幸矣。然不过

遇事直书，勉为草创。至于讨论、修饰、润色，则有待诸来者。尚望后之君子，数十年而一修之，庶斯志之不朽云尔。

中华民国三十一年十二月
邑人廖立周谨序

凡 例

一、查旧志未编凡例。兹本无例不成书之义，作凡例如后，列各条以明本书内容及编纂之大意。

一、此次县志已第三次^①重修，若仅载“重修”二字，仍不足以表明次数，反不如不加“重修”字样，以免求详反略。是以本志除序、跋标题仍列“重修”字样外，其余均称为明溪县志，不加“重修”二字。

一、旧志仅编十卷。兹将旧志内容酌为移改，并略有增编，计分为十五卷。每卷均详编目录，俾阅者一目了然，藉免翻阅之不便。

一、旧志每门必冠以小引。而参诸各县新志，亦有照旧加编小引或径予删除不用者，盖亦各有所取也。本志现仍依旧照编小引。除增编及移改各门另行新编外，其余小引，多仍其旧，藉存前人遗墨。惟亦有酌加损益，俾与现编志书之内容相符。

一、图表，近代最为崇尚。惟现值抗战时期，印刷甚为困难，除县舆图^②必须绘印外，余均避免不用。

一、本志所编年限，原系截至民国三十年年底为止。惟选举及建置、大事，暨其余各门中，有关重要而为事所必书者，虽在三十一年一月以后，亦酌予列入。

一、天文一门，为旧志所无。兹以舆地中之星野列入，并酌

^① 按：明溪县自归化建置后，可考者有过七次修志，此为第八次。现存志书有五部。

^② 舆图：地图之旧称。舆：地；地域。

增气候等类。

一、旧志舆地门，列有风俗、岁时、土产等类。兹将土产另列为物产一门，风俗、岁时另列为礼俗一门。而以窑冶一类移归建置门，并将建置门之关隘移列于舆地门。似于各门类之性质，较为相合。

一、旧志舆地门之土产类，仅载物名。兹编物产门系将各物详加注释，俾知物产之来历与用途。盖亦提倡增加生产之意也。

一、旧志舆地门之邑治类，仅云划宁化之柳阳、下觉里，清流之归上、归下里，沙县之沙阳里，将乐之兴善、中和里，置归化县治。而沂州一带村落，向隶泰宁县辖，原亦划拨在内，则略叙焉。兹编业经予以考正。

一、旧志户口，系列在田赋门。兹特另立一门，以资查考。

一、党务一门，原为旧志所无。惟我国现系以党治国。本邑亦同隶党治之下，是以特立专篇，俾知梗概。

一、选举志中之例授职衔，系以八品以上者为限。其在九品以下者，概不列入。廩、增、附已散见于各类者，则廩、增、附项下亦不重列。又民国以来，机关既多，属职亦繁，且时设时废，如所任职务概须登载，难免不无挂漏。是以本志非机关长官能独立行其职务者，均予从略。即职官志所列，亦系如是。

一、选举志，系参照省通志及旧府志、旧县志暨各姓族谱所载，并各采访员所报填列。惟内有学校毕业一类，除据采访员填报外，并由各个人自行开报。虽经分别调查，但未检阅证件，疏误或恐难免。

一、旧志将太监列入选举门之委用类。现在国体业已变更，特将旧载予以删除。

一、旧志圣庙，系分叙于学校、祀典两志。兹系专列于学校志中，并参照他县志书及祀孔典礼，于臚列从祀诸先贤、先儒外，并及历代崇祀本末，俾典章制度有所稽考。

一、旧志将兵变、灾祥载入杂纪，后人訾之，嫌其不类。特予剔出，另编一门为大事志。盖国家大事首在戎。戎，兵事也。邑之范围虽小，土地、人民、政事尚无不同，且天道、人事本有连系作用。兹以年为纲，以事为目，举凡兵寇、祥异、政治变革，巨细毕举，类共条分，既足鉴往知来，亦属省览醒目。至杂纪中尚有古迹、丘墓两类，已移列于地理志中之名胜类矣。

一、本志所辑艺文，凡本籍人氏所撰者入艺文志；由外籍人氏所撰者，即依艺文之标题，于各本类分别附录。例如，邑人陈哲所撰《吴邑侯德政生祠记》辑入艺文志，而邑令黄易所撰之《鼎建龙湖儒学记》，则辑入学校志之类是。

一、明溪设县始于明成化六年，人物列传似应录自设县以后。惟未设县以前，如其人果属鸿儒硕学，奇才异能，既系诞生我邑辖地，亦应一并录列。兹已查照列入，藉光篇幅。

一、旧志除外籍循吏于秩官志列有循良列传一类外，至理学、忠烈等类，均称为人物志，不称列传。兹将人物志名称改为列传，计分理学、循吏、忠烈、风节、孝义、乡行、文苑、武功、义勇、独行、女德（内分贤智、节孝、贞烈等三类）、艺术、流寓、方外等十四类，统称之为列传，不称人物。盖亦远遵史法，近依志例，非好为纷更也。至循吏一类，无论为外籍人氏或本籍人氏，均予并列。惟前半为服官本邑之外籍人氏，后半为服官他乡之本籍人氏耳。

一、明溪设县已历四百七十余年，其间名儒显宦自不乏人，其事迹当必炫耀一时，堪以示范后世。但有因代久年湮，无从探访其事实者，亦不得不付之缺略也。

一、旧志杂纪所编兵变、灾祥、古迹、丘墓等类，既已另编移列，兹特改立杂录一门，将旧志序、跋、目录及纂修姓氏一并附录，俾阅者知渊源有自，藉寓表扬之意。另有轶事摭闻数则，虽多系得之传闻，为近代人士所不道，然欲求雅俗共赏起见，亦

一并附列。至捐款题名一类，则因筹款维艰，欲藉此以昭激劝。此外，尚有其他杂件，则立一杂记，以附志焉。

一、明志失修已久，其间又迭遭兵燹，名人载籍散失殆尽，殊有文献无征之憾。此次从事编辑，不独雍、乾以迄咸、同，年代久远，查考困难；即近代事实，亦因期间甚迫，采访未能详尽，漏误之处，实所不免。增补订正，尚有待诸后之君子。

明溪县志卷一

天文志

三时不害，乃民和而年丰。欲授人时，必齐七政，天文之学尚矣。至地球亦为行星之一，其经纬度数，且与气候有关，用并及之。作天文志。

星野

按《周礼·春官》：保章氏以土圭辨九州之域，皆有分星以占妖祥。《汉史[书]》志地里[理]载：列国之分野，以牵牛、婺女为吴、越之分。后汉《郡国志》云：自斗十一度至婺星七度曰星纪吴、越分野。晋《天文志》云：自南斗十二度至须女七度为星纪吴、越分野。宋志云：天市垣东蕃南六星为吴、越分。元志云：斗四度三十六分六十六秒入吴、越分。归为汀属，地在扬州之域，其分野在星纪之次，牛、女之墟。

右[上]^①列星野之说系采自旧志，今新学家多不韪其言。惟在天成象，在地成形。明溪虽蕞尔之区，莫不与天之精气相感召，似古者立言，未可尽非。爰照录以存其旧。

气候

古时以十五日为一气，五日为一候。则年有二十四气，七十二候也。今之言气候者，有海洋性、大陆性之区别。闽省为滨海

^① 因横排“右”字应改为“上”，“左”字则改为“下”。

省份，明溪则僻处内地，去海千里，未能得海洋性之调剂，故冬夏寒燠悬殊，其气候颇含大陆性。兹将常年晴雨、风向、朝雾、霜雪、寒燠等，略述如次，庶知明溪气候之梗概也。

晴雨 明邑地方，大概春夏多雨，秋冬多晴。阴历之二、三、四等月，为全年雨量最足之时。故古有“春无三日晴，冬无三日雨”之谚。至“雨打惊蛰节，二月雨不歇”，“重阳无雨一冬晴”之农家俗语，亦颇有验。又有“春天孩子面”之谚者，盖言春日乍晴乍雨，与小孩啼笑相似。其实系四、五月之天气，非尽春日之天气也。

风向 春多东风，夏多南风，秋多西风，冬多北风，此季候风之普通者也。明邑地处万山之中，颿风颿风终年罕觐。然夏秋之季，虽天气清[晴]朗，霎时阴霾四布、狂风挟雨雹而来者，间亦有之。至于顿日呼呼作响，则惟有重阳风发于秋末冬初间耳。

朝雾 谚有云：“朝有大雾，其日必晴”，究之非定论也。然观察所得，秋冬雾晴，春雾雨；雾低则晴，雾高则雨。如有霜，复有雾，则霜为雾蚀，纵不必雨，亦必无大晴。

霜雪 明邑僻处山陬，离海穹远，气候既含大陆性，非特严冬常见霜雪，即春间亦寒，霜屡降。故古有“清明断霜，谷雨断雪”之语。惟春间若非连日降霜，则次日必雨。故谚曰：“一日清霜三日雨。三日清霜九日晴。”且霜雪最多之年，来岁必丰。盖水气冻结，虫多僵死，土地因而松肥。将酿雪时，前数日或天气反暖，俗谓“暖雪”。且当下雪时，霰常先下，诗所谓“如彼雨雪，先集为霰”是也。总之，明邑气候，虽在雪天，尚不十分寒冷，其温度常在华氏表四十度之间。

寒燠 明邑天气，最热时在华氏表不过九十二三度，最冷时亦在华氏表四十度左右。全年以芒种至立秋，为温度最高时期，以大雪至立春，为温度最低时期；但寒暑迁移瞬息各异。如云

“此时犹盛夏，一雨便成秋”；“天上浮云如白衣，斯须之间成苍狗”；以及“一天常换四时衣”等语，是皆言天时变化之速者。要之，一年之中晴最多，雨次之，狂风雪雹则甚少。至寒燠之区分，大抵十二个月中，温和居其六，寒与燠各居其二，严寒、盛暑则各居其一。明溪气候约略如此，惟地僻时促，仪器又复缺乏，未能作详细之测量、审密之统计，尚不敢谓为精确也。

经纬度

明溪经纬度，按照民国三十年一月福建省政府统计处编制之福建省全图，并参诸《福建省通志》，系在东经一百一十七度一十分，北纬二十六度一十九分。^①

日出日入时刻

明溪日出日入及昼长夜长时刻，兹分二十四节，依据上叙经纬度数，及参诸省通志所列福州时刻，推算开列如左 [下]：

冬至 日出上午六时三刻十二分；日入下午五时一刻四分。昼长十时一刻七分；夜长十三时二刻八分。

小寒 日出上午六时三刻十分；日入下午五时一刻六分。昼长十时一刻十一分；夜长十三时二刻四分。

大寒 日出上午六时三刻四分；日入下午五时一刻十二分。昼长十时二刻八分；夜长十三时一刻七分。

立春 日出上午六时二刻十一分；日入下午五时二刻五分。昼长十时三刻九分；夜长十三时零六分。

雨水 日出上午六时二刻一分；日入下午五时三刻。昼长十

^① 经纬度的东经度、北纬度数对，分数有误，用者慎之。

一时零十四分；夜长十二时三刻一分。

惊蛰 日出上午六时一刻五分；日入下午五时三刻十一分。昼长十一时二刻六分；夜长十二时一刻九分。

春分 日出上午六时零八分；日入下午六时零八分。昼长十二时；夜长十二时。

清明 日出上午五时三刻十一分；日入下午六时一刻五分。昼长十二时一刻九分；夜长十一时二刻六分。

谷雨 日出上午五时三刻；日入下午六时二刻一分。昼长十二时三刻一分；夜长十一时零十四分。

立夏 日出上午五时二刻五分；日入下午六时二刻十一分。昼长十三时零六分；夜长十时三刻九分。

小满 日出上午五时一刻十二分；日入下午六时三刻四分。昼长十三时一刻七分；夜长十时二刻八分。

芒种 日出上午五时一刻六分；日入下午六时三刻十分。昼长十三时二刻四分；夜长十时一刻十一分。

夏至 日出上午五时一刻四分；日入下午六时三刻十二分。昼长十三时二刻八分；夜长十时一刻七分。

小暑 日出上午五时一刻六分；日入下午六时三刻十分。昼长十三时二刻四分；夜长十时一刻十一分。

大暑 日出上午五时一刻十二分；日入下午六时三刻四分。昼长十三时一刻七分；夜长十时二刻八分。

立秋 日出上午五时二刻五分；日入下午六时二刻十一分。昼长十三时零六分；夜长十时三刻九分。

处暑 日出上午五时三刻；日入下午六时二刻一分。昼长十二时三刻一分；夜长十一时零十四分。

白露 日出上午五时三刻十一分；日入下午六时一刻五分。昼长十二时一刻九分；夜长十一时二刻六分。

秋分 日出上午六时零八分；日入下午六时零八分。昼长十

二时，夜长十二时。

寒露 日出上午六时一刻五分；日入下午五时三刻十一分。昼长十一时二刻六分；夜长十二时一刻九分。

霜降 日出上午六时二刻一分；日入下午五时三刻。昼长十一时零十四分；夜长十二时三刻一分。

立冬 日出上午六时二刻十一分；日入下午五时二刻五分。昼长十时三刻九分；夜长十三时零六分。

小雪 日出上午六时三刻四分；日入下午五时一刻十二分。昼长十时二刻八分；夜长十三时一刻七分。

大雪 日出上午六时三刻十分；日入下午五时一刻六分。昼长十时一刻十一分；夜长十三时二刻四分。

卷二 地理志目录

沿 革 (附图说)
 疆 界
 乡 保
 雪峰乡 龟山乡 道南乡 溪口乡 夏阳乡
 地美乡 画盖乡 常扬乡 鳌枫乡
 山 川
 山 峰 嶂 岩 洞 冈 岭 石 寨 溪
 水 泉 磔 潭
 名 胜
 八景 古迹 丘墓 近代胜地
 关 隘

明溪县志卷二

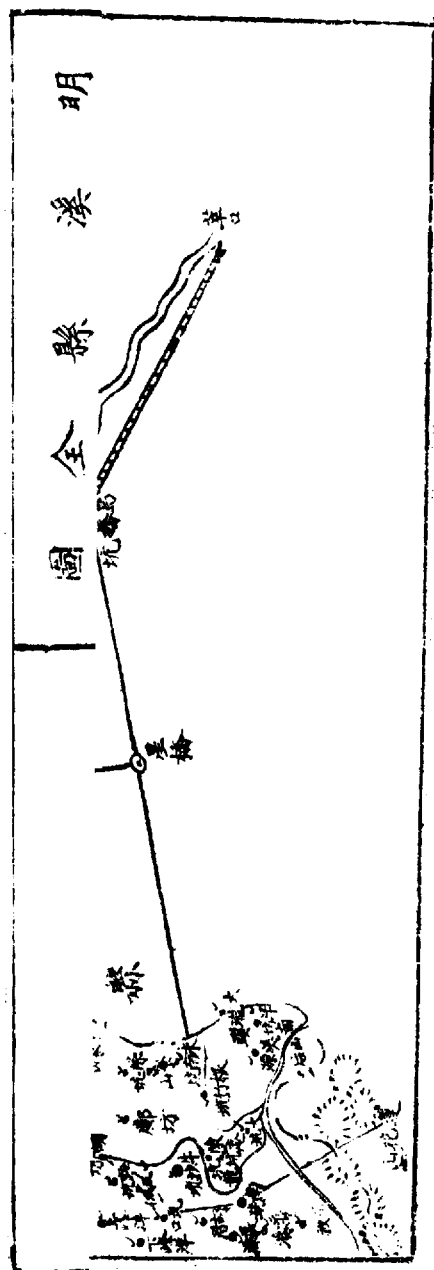
地理志

明邑疆域，居闽之上游，幅员虽隘，亦闽中要地。其间疆域、沿革、山川、形胜、关隘、险要，均有密切关系。固一隅之金汤，研究职方者所不得略也。作地理志。

沿革

按县治原为明溪驿，在《禹贡》扬州之域。周《职方》为七闽地。春秋末，为闽越地。秦，属闽中郡。东汉，为会稽南郡。三国时，吴永安三年置建安郡。晋，以建安郡归于江州。至唐，乃有汀州，大历间以剑州（即旧延平府）之沙县属焉。开元间复割沙县归剑州。至宋，割长汀、宁化置清流。明，成化六年，当道以清流之明溪镇巡检司去县遥远，民梗难治，为请于朝，割宁化之柳杨、下觉里，清流之归上、归下里；延平府沙县之沙阳里；将乐之兴善、中和里，置归化县。而邵武府泰宁之沂州一带村落，亦附于下觉里而并入归邑版图。及成化八年方始划拨完成。

按《谢氏房谱》谢绍谋所撰《沂州考略》载：沂州故属归化镇。五代时南唐废镇为场。周显德五年，升归化场为归化县。宋太平兴国五年，始置邵武军，归化隶焉。元祐元年，易归化县为泰宁县。今县名归化，正以有古归化地在其中耳。沂州距泰宁所辖村落才二十里，距明溪驿亦仅八十里，距泰宁城则有一百四十里。且沂州与宁化之下觉里相胶，故并入下觉里。而县志只载割宁、清、沙、将各里，而泰宁不与焉。言之不详，省、府志率因



docsriver 文川网
入驻商家 古籍书城

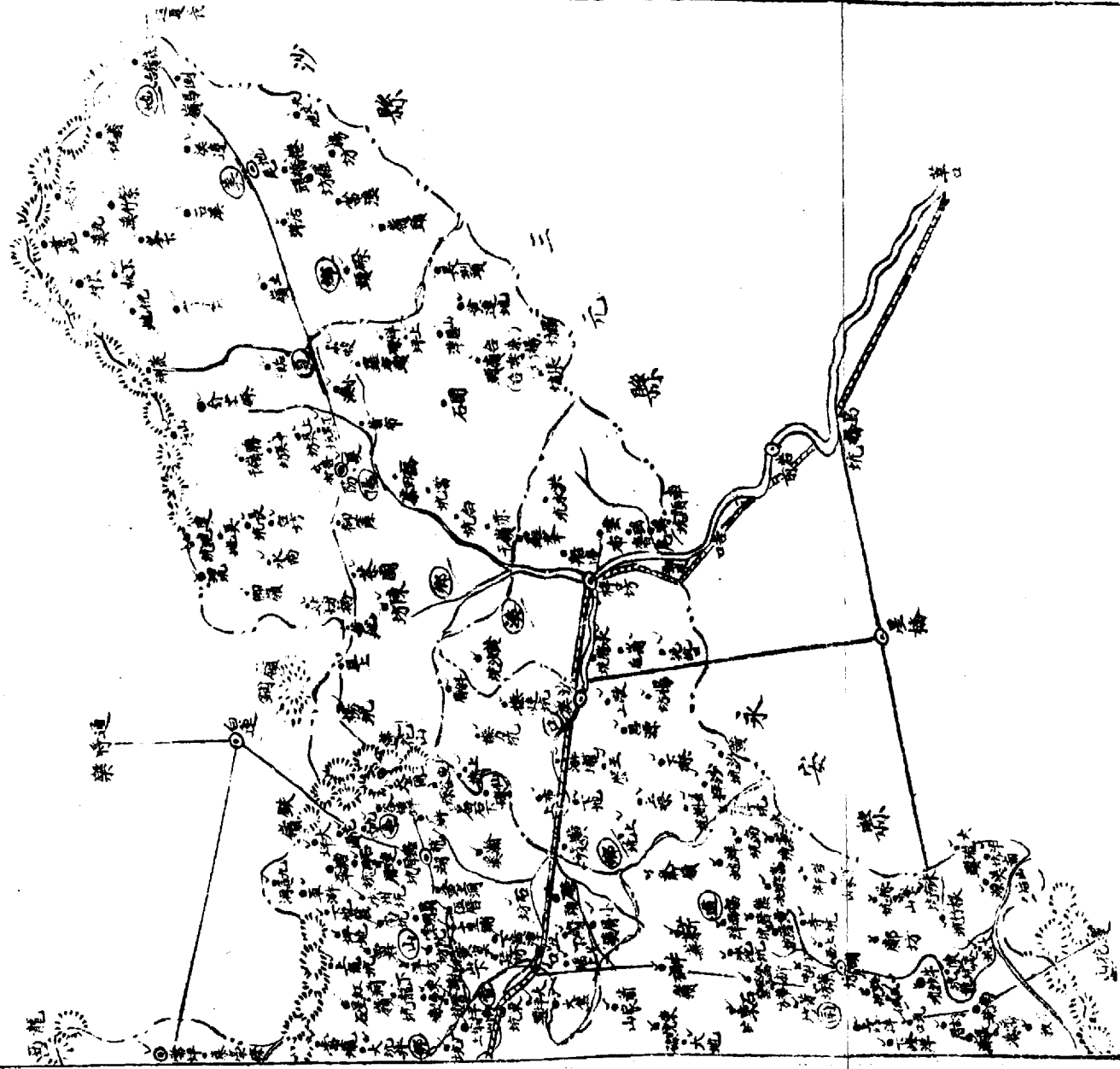
在文川网搜索古籍书城 获取更多电子书

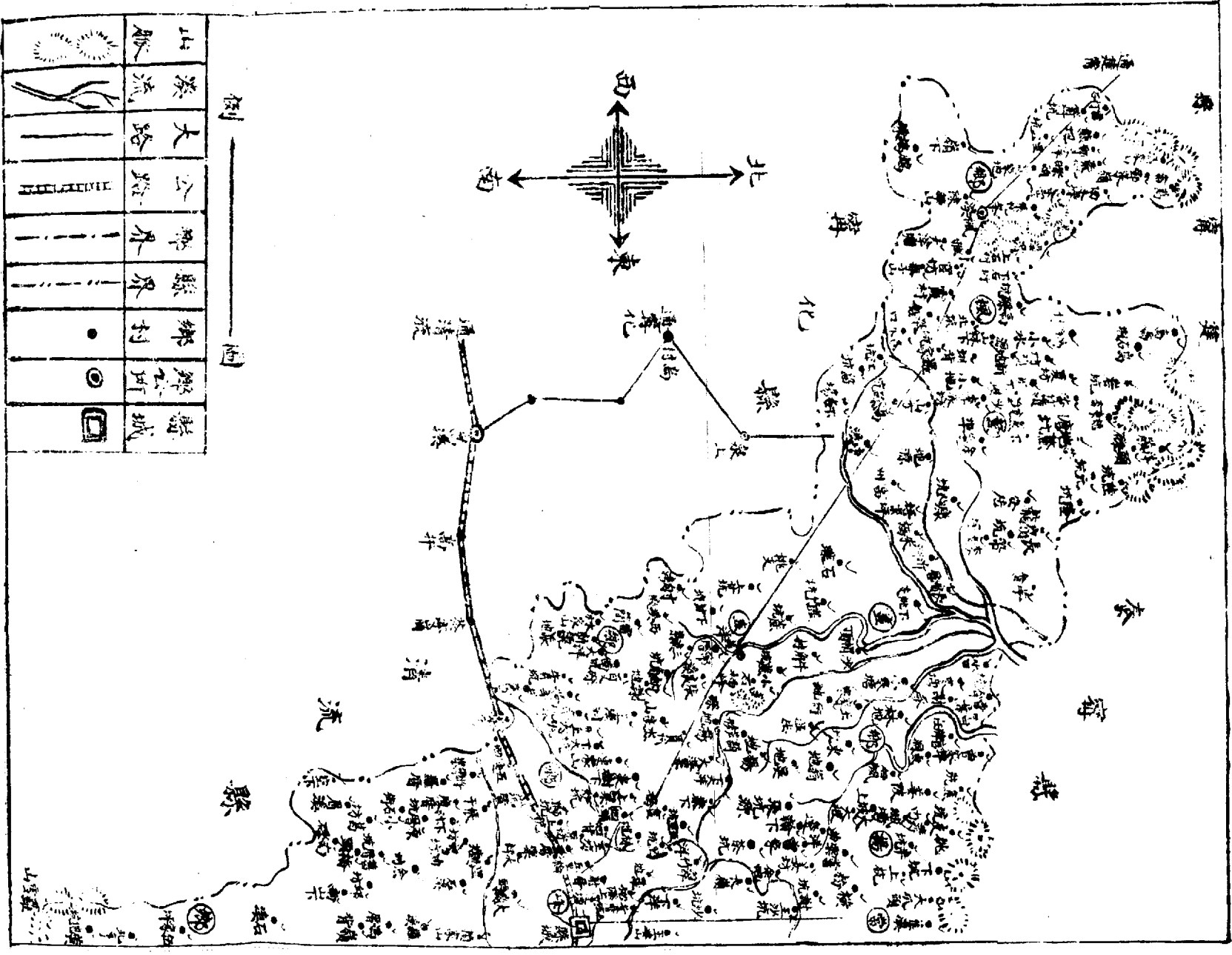
明溪縣全圖

比例尺：六十分之一

民國三十一年八月一日明溪志會製

將軍縣





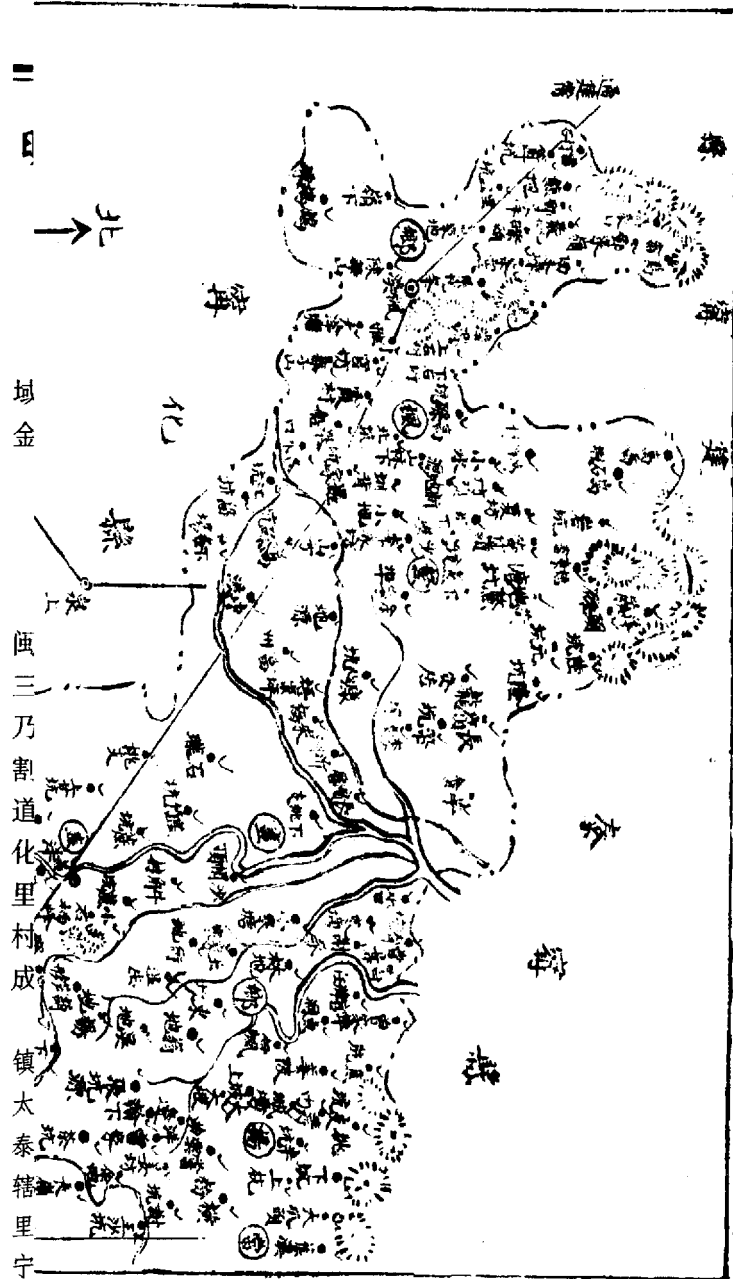
例 圖

	山脉
	溪流
	大路
	公路
	縣界
	縣界
	鄉鎮
	鄉公所
	縣城

之。然邑城门有“东乐”、“西清”、“南安”、“北泰”之号，则泰宁不显居其一乎？是沂州旧属泰宁地，而非宁化地，不可诬也。云云。特为考正，以明一邑幅员所由来。

惟归化名称与绥远之归化城同，爰于民国二十二年四月，呈准改为明溪县。二十九年复奉令将县东之岩前、吉口一带乡村，划归新设之三元县管辖。此明邑沿革之大略情形也。兹将明溪县全图附绘于后。

说明：按本图系照明溪县政府民国三十年九月一日所制之明溪县全图摹仿缩绘而成。惟该图所填村名与各乡公所表报各保所辖村名多有不同。兹特按照该图及表报所列村名参酌更正填列，庶与习俗名称较为相合。但因图幅过小，后列乡保类所填村名未能全予列入。又于图内乡村较稀之处，原图所载村名，虽表报未列，本图亦予填入，俾资参考。



疆 界

明溪处万山中，为四塞之区，在旧汀州府治之东。东至铁岭将乐界三十里，西至五通坳清流界二十五里，南至莲花山永安界八十里，北至常坪将乐界四十五里，东南至车头坑三元界七十里，东北至底岭后沙县界一百二十里，西南至空下清流界三十五里，西北至冯家山建宁界一百四十里，又水口泰宁界七十里。东至福州旧省会八百里（省志系七百里），西至汀州旧府治三百里，南至永安（现省会迁此地）一百四十里。

乡 保

雪峰乡 乡公所设在邑东坪埠上，距城三里。原属第一区，计辖后列城东等十二保。（现所址已迁东门外三官堂。）

城东保 办事处设在东城内大街之北，计十一甲。所辖地为自东城门之北至北门溪及惠利桥东之北。

城南保 办事处设在南门街，计十二甲。所辖地为自东城门之南至南关溪及惠利桥东之南，又南门外各〔谷〕车。

惠利保 办事处设在惠利桥大街之南，计十甲。所辖地为自西城门之南至南关溪，及惠利桥西之南。

儒学保 办事处设在北门溪，计十二甲。所辖地为自西城门之北至北门溪及惠桥西之北。

按：上列城东、城南、惠利、儒学等四保，现改为城一、城二、城三、城四等四保。

三元保 办事处设在东门外，计十二甲。所辖地为东门外吴厝岭、杨家村，四贤祠、新车、桥头车等处。

西郭保 办事处设在西门外，计七甲。所辖地为西门外、观

音堂车、龙井上、张家车、洞上车等处。

坪埠保 办事处设在邑东坪埠上，距城三里，计十三甲。所辖地为坪埠上、谢厝湾、厂坑等处。

大原保 办事处设在邑西原坊，距城十里，计七甲。所辖地为原坊、大岭头、坳背、大坪、上坑等处。（该保现已裁并狮窠保。）

狮窠保 办事处设在邑西王厝窠，距城十五里，计六甲。所辖地为王厝窠、狮坑、范厝、坳头、坑塘、岩背、炉坑等处。

王桥保 办事处设在邑西王坊，距城五里，计七甲。所辖地为王坊、五里桥、叶厝坑、秘磔上、南塘、谢厝等处。

罗翠保 办事处设在邑西北罗地，距城十五里，计九甲。所辖地为罗地、翠竹洋等处。

南山保 办事处设在邑东廷坊，距城十里，计八甲。所辖地为廷坊、南山、大坪头、上坊、东坑等处。

龟山乡 乡公所设在邑东北龙湖，距城二十里。原属第一区，计辖后列龙塘等十保。

龙塘保 办事处设在邑东北龙湖，距城二十里，计十五甲。所辖地为龙湖、下坑塘、泉水溪、大墩上、王土洞、勘浒、员〔圆〕明堂、杨坑等处。

大焦保 办事处设在邑东南瑶上，距城十五里，计九甲。所辖地为大焦、瑶上、小明溪、季下、余厝窠、坪尾等处。

砂山保 办事处设在邑北砂坑，距城二十里，计九甲。所辖地为砂坑、黄婆山、常垅、黄砂坑、长岭、大坑井、西瓜、夏阳等处。

洋龙保 办事处设在邑东北下龙坑，距城十里，计十二甲。所辖地为下龙坑、上龙坑、洋坊、红心石、洞岭等处。

岩黄保 办事处设在邑东北黄窠，距城五里，计十甲。所辖地为黄窠、西岩、谢厝坑、阮坊等处。

下潭保 办事处设在邑东十里铺，距城十里，计八甲。所辖

地为十里铺、下黄潭、水尾、山下、晏坊等处。

浒坪保 办事处设在邑东北坪地，距城二十五里，计七甲。所辖地为坪地、牵浒、下地窟、九龟洞等处。

石珩保 办事处设在邑东石珩，距城二十里，计十甲。所辖地为石珩村。

瀚仙保 办事处设在邑东瀚溪，距城二十五里，计十甲。所辖地为瀚溪、仙磔、白石下、空谷磔等处。

园南保 办事处设在邑东北南坑，距城二十里，计十一甲。辖地为南坑、花园、塘牵、连厝、石洞坑、大坪、九内、罗厝坊、砂州坑、石灰庵等处。

道南乡 乡公所设在邑南胡坊乡，距城五十里。原属第一区，计辖后列胡坊〔东〕等十一保。

胡东保 办事处设在邑南胡坊庙浒，距城五十里，计九甲。所辖地为胡坊、上圩、朱南坑、丁家山、大龙头、南山后、溪源、新坊、山寮、狮坑、杨坊等处。

胡西保 办事处设在邑南胡坊，距城五十里，计十二甲。所辖地为胡坊、叶坊、西坑等处。

冯厝保 办事处设在邑南冯厝，距城三十里，计十甲。所辖地为冯厝、土楼、南山下、邱坊、洞林下、曾地坑、岭背、旧厝坑、冯前山、黄厝窠等处。

磔眉保 办事处设在邑西南眉溪，距城三十里，计七甲。所辖地为眉溪、南磔、葛坊、空下、桥头等地。

福东保 办事处设在邑南大地，距城三十里，计十二甲。所辖地为大地、牛福岭、东坑磔、萧家山、赖家山等处。

西秋保 办事处设在邑东南福西洋，距城三十五里，计十一甲。所辖地为福西洋、秋竹岭、洋地、芹菜墟、上墟坑、南坑、熊厝坑、黄厝坑、岩浒、当天坳、下洋坂等地。

原曾保 办事处设邑西南曾坊，距城二十里，计十甲。所辖

地为曾坊、原厝坑、下汴、松皮坳、廖厝、帐干、樟树垅、罗厝、小石珩等处。

峰亦保 办事处设在邑南邝坊，距城五十五里，计九甲。所辖地为邝坊、上峰洋、下峰洋、根竹坑、庵坑垅、大坑、牛沙坑、王佩、瓦口、陈坑尾、南坑等地。

北亨保 办事处设在邑南北亨，距城六十里，计十二甲。所辖地为北亨、张源、左拔、伍家坪、潘溪、罗家墩、胡厝、南山下、林家坑、新书斋、罗雪山、黄泥坑等处。

奋发保 办事处设在邑南下村坑，距城四十里，计十甲。所辖地为下村坑、奋发窠、长窠、沙地坑、石东坑、萧坑、石溪、新华坊等处。

余溪保 办事处设在邑南余坊，距城二十里，计十一甲。所辖地为余坊、石溪、罗汉、廖坊、油坑等处。

溪口乡 乡公所设在邑东沙溪乡，距城四十五里。原属第二区，计辖后列沙左等七保。

沙左保 办事处设在邑东沙溪，距城四十五里，计九甲。所辖地为沙溪村、黄沙坑、斜厝山、上茺、碧洲等处。

沙右保 办事处设在邑东沙溪，距城四十五里，计十一甲。所辖地为沙溪圩、陈坑、土堡、局上、王力、浒垅等处。

梓南保 办事处设在邑东梓口坊，距城六十里，计八甲。所辖地为梓口坊、陈栋坑等处。

梓北保 办事处设在邑东梓口坊土楼，距城六十里，计八甲。所辖地为梓口坊、内新厝、内土楼、澄川等处。

横墩保 办事处设在邑东横墩，距城三十里，计八甲。所辖地为横墩、布上、下地、上地、益树坑、上磔、下磔、黄沙坑等处。

永溪保 办事处设在邑东永将坑，距城五十里，计八甲。所辖地为永将坑、杨坊、吕源、墩上、岭浒等处。

瑶奢保 办事处设在邑东南溪尾，距城六十五里，计七甲。所辖地为溪尾、瑶奢、瑶奢尾、邓来、云布、洪水坑、罗峰、赤岭干、上地等处。

夏阳乡 乡公所设在邑东北夏阳乡，距城七十里。原属第二区，计辖后列复兴等八保。

复兴保 办事处设在邑东北夏阳圩，距城七十里，计十一甲。所辖地为夏阳、团石、东坑、台岭头等处。

长兴保 办事处设在邑东北长坑，距城六十里，计八甲。所辖地为长坑、吴地、御岭、水南、切坑、连地坑、佑坊、中吴坊、腾岭干等处。

紫云保 办事处设在邑东北张坊，距城九十里，计十三甲。所辖地为张坊、杨坊、罗坊、长圳头、黄连地、山居洋等处。

御帘保 办事处设在邑东北御帘，距城六十里，计十甲。所辖地为御帘、茶园等处。

云坊保 办事处设在邑北萧布，距城七十二里，计十甲。所辖地为萧布、俞云磔、山坊、洋磔、上坪、上吴坊、下吴坊、荒歪等地。

旦上保 办事处设在邑东北陈坊，距城五十里，计八甲。所辖地为陈坊、旦上、黄地、黄坊桥等处。

杏村保 办事处设在邑东北杏村，距城七十里，计十甲。所辖地为杏村、水尾、福田寨等处。

溪后保 办事处设在邑东北后阳，距城八十里，计八甲。所辖地为后阳、小溪、罗布头、小陂等处。

地美乡 乡公所设在邑东北地尾乡，距城九十里。原属第二区，计辖后列民生等六保。

民生保 办事处设在邑东北地尾，距城九十里，计十二甲。所辖地为地尾、卷桥头、天文地、洋坑、李公村等处。

石溪保 办事处设在邑东北石溪，距城九十五里，计十甲。

所辖地为石溪、新坊、居洋等处。

岭磔保 办事处设在邑东北岭头，距城九十里，计九甲。所辖地为岭头、磔头、常溪、罗坊等处。

土霄保 办事处设在邑东北霄霁，距城九十里，计八甲。所辖地为霄霁、土岭、下板〔坂〕、倪地等处。

瓦溪保 办事处设在邑东北翁坑，距城九十五里，计九甲。所辖地为翁坑、瓦溪、小瓦、叶地、紫竹溪、良村、峰下等处。

岭边保 办事处设在邑东北倒马岭，距城一百里，计十甲。所辖地为倒马岭、溪边、前岭后、底岭后等处。

画盖乡 乡公所设在邑西北盖洋乡，距城五十里。原属第三区，计辖后列盖东等十一保。

盖东保 办事处设在邑西北盖洋，距城五十里，计九甲。所辖地为盖洋、张良、溪员窠、谢地、山芳等处。

盖西保 办事处设在邑西北李家，距城五十五里，计八甲。所辖地为李家、三溪寨、萝苜窠、空下堂等处。

画桥保 办事处设在邑西画桥，距城二十五里，计八甲。所辖地为画桥、黄燕、五里坑、殷坊岗、上窠、林地等处。

甘坑保 办事处设在邑西北甘坑，距城五十里，计八甲。所辖地为甘坑、桃枝等处。

蔗沙保 办事处设在邑西北盖竹坑，距城五十五里，计八甲。所辖地为盖竹坑、蔗坑、沙帽顶、牛角村等处。

雷西保 办事处设在邑西北雷筒，距城四十五里，计七甲。所辖地为雷筒、西溪墩、纳角丘、秤勾湾等处。

王阳保 办事处设在邑西北杰家山，距城三十五里，计九甲。所辖地为杰家山、王溪洞、大洋、员州、百丈磔、南坑等处。

大康保 办事处设在邑西北大康，距城三十里，计十甲。所辖地为上大康、下大康、磔上（又名南坑磔）等处。

中溪保 办事处设在邑西北中溪，距城八十里，计八甲。所辖地为中溪、黄地、放车、下各场、江坑、留地、当州、朱桥等处。

李沂保 办事处设在邑西北沂州，距城七十里，计六甲。所辖地为沂州、李家坪、下桃支、长滨、历起、湖潭等处。

盖林保 办事处设在邑林家山，距城四十五里，计八甲。所辖地为林家山、盖竹洋、牛眷坑、黄寺坑、张地、新福坑等处。

常扬乡 乡公所设在邑北常坪乡，距城四十五里。原属第三区，计辖后列常坪等十保。

常坪保 办事处设在邑北常坪，距城四十五里，计十甲。所辖地为常坪、慕豪磔、焦溪等处。

扬地保 办事处设在邑西北扬地，距城四十里，计七甲。所辖地为扬地、吴地、芸坑、葫芦形等处。

湾城保 办事处设在邑北湾内，距城五十里，计九甲。所辖地为湾内、城墙、大陂上、竹扇下、曾家、王家等处。

衢翁保 办事处设在邑北翁地，距城五十里，计六甲。所辖地为翁地、衢地、东坑、林地等处。

姜坊保 办事处设在邑北姜坊，距城四十里，计九甲。所辖地为姜坊、谢坑、茶坑、王寺坑、余地、将坑源、枫下、谢宝墩、洋边等处。

白岚保 办事处设在邑北白岚，距城五十五里，计八甲。所辖地为白岚、姜陂、官牌任、桃支〔枝〕坑、鱼洞等处。

桂林保 办事处设在邑西北大洋窠，距城三十里，计十甲。所辖地为大洋窠、下大洋、上大洋、扬地磔、寨下等处。

横半保 办事处设在邑北半坑，距城五十五里，计十甲。所辖地为半坑、横扮、上坑、下坑、尝云曲、大陂墟等处。

白叶保 办事处设在邑北白叶，距城八十里，计七甲。所辖地为白叶、寒塘、水口、曾家布等处。

温庄保 办事处设在邑西北温庄，距城五十里，计十甲。所辖地为温庄、下村、马子洞、大窰里、岗上等处。

鳌枫乡 乡公所设在邑西北枫溪乡，距城一百二十里。原属第三区，计辖后列鳌坑等十保。

鳌坑保 办事处设在邑西北鳌坑，距城一百一十里，计九甲。所辖地为鳌坑、下鳌坑、黄地塘、苦竹岭、李家坊、桃地、余家埠、廖家岭、濠州、地源、三仙坑、山方、小地等处。

枫溪保 办事处设在邑西北枫溪，距城一百二十里，计十甲。所辖地为枫溪、大雅、霞村、举船、各水口等处。

夏坊保 办事处设在邑西北夏坊，距城一百三十里，计七甲。所辖地为夏坊、乌石墩、岩坑、梧东畲等处。

小珩保 办事处设在邑西北上石珩，距城一百三十里，计十甲。所辖地为上石珩、下石珩、小水、溪源、枫树窠、南山上、北坑、罗家坑，山林下等处。

官坊保 办事处设在邑西北大洋塘，距城一百一十五里，计八甲。所辖地为大洋塘、官坊、小雅、榛子山等处。

熊地保 办事处设在邑西北熊地，距城一百三十五里，计十一甲。所辖地为熊地、岩地、冯家山、雷打石、箭竹坑、里公坑等处。

邓家保 办事处设在邑西北磔头，距城一百三十里，计十甲。所辖地为磔头、邓家坪、里地、茶壶坑、晒禾嵯等处。

华山保 办事处设在邑西北华山上土楼，距城一百三十里，计八甲。所辖地为陈华山、黄家地、高磔坑等处。

隆芒保 办事处设在邑西北隆坑，距城一百二十里，计十一甲。所辖地为隆坑、芒畲、长岭垅、元村、洋岭、磔头等处。

新高保 办事处设在邑西北新地源，距城一百二十五里，计九甲。所辖地为新地源、高洋、坊头、演将、沙坝、城下、圳背、高磔坑等处。

按：明邑原分三区、九乡、九十保。民国二十九年六月间，溪口乡之吉口、吉溪、岩上、岩下、乌龙等五保，已辖归三元县管辖。三十年，分区名亦先后改裁。上开九乡八十五保名称及所辖地，均系依照三十年年底开列。至旧县志系载七里四十三图三十一都，内计：归上里领十二图，计都十；归下里领十二图，计都八，均原属清流地。柳杨里领七图，计都七，原属宁化地。下觉里领三图，计都一，亦属宁化地。惟下觉里内有沂州一带村落，原属泰宁地。（参看本志沿革内之说明。）兴善里领二图，计都二；中和里领二图，计都二，均原属将乐地。沙阳里领五图，计都一，原属沙县地。今将各里图所辖各村，分列于后。惟所列村名及里数，与现据各乡公所表报村名及里数微有不同。兹仍照旧县志所载开列，以备参考。

归上里一图，在县西南，属一都。所辖地为：距城四里之黄溪头，五里之叶厝坑、肥株墩，七里之坪尾，十里之原坊、黄坑岭、上坑、新兴铺，十二里之柿坑，二十里之永安铺，二十五里之五通凹。

归上里二图，在县南，属二都。所辖地为：距城一里之茶山庵，五里之狗牯岭，十二里之雪峰山。

归上里三图，在县东，属三都。所辖地为：距城三里之坪埠上、南山、厂坑，四里之山下、晏坊，五里之谢厝坑，六里之上坊，八里之廷坊。

归上里四图，在县东南，属四都。所辖地为：距城五里之东坑，七里之大坪头，十里之纸坑，十二里之东垵下，十三里之松树堂，十五里之赖家山、大焦窠、窑上、丑口、岭下。

归上里五图，在县东，属五都。所辖地为：距城二十里之石珩、小明溪、平隔、李厝窠。

归上里六图，在县东南，属六都。所辖地为：距城二十里之上坑、萧家山，三十五里之福西洋。

归上里七图，在西南，属七都。所辖地为：距城十里之大坪，十五里之横坑、油坑，二十里之曾坊、吉洋、葛坊、原厝坑，三十里之石圳坑、小石珩、眉溪，三十五里之空下。

归上里八图，在县西南，属八都。所辖地为：距城十里之大岭头，十五里之石溪，二十里之余坊、廖坊，二十五里之罗汉，三十里之邱坊、冯厝、桐林下。

归上里九图，在县西，属九都。所辖地为：距城三十五里之雷坊，四十里之长窠，五十里之岩后。

归上里十图及十一图、十二图，在县南，属十都。所辖地为：距城三十五里之萧坊，三十八里之王厝坑，四十里之叶坊、熊厝坑，四十五里之沙地坑、胡坊，六十里之黄坊。

归下里一图，在县西，属十一都。所辖地为：距城四十五里之李伯、大山，五十里之邝坊，五十五里之葛坑、陈村，六十里之盘坑、北坑。

归下里二图、三图，在县西南，属十二都及十三都。所辖地为：距城三十五里之秋竹岭，三十六里之洋地，四十里之半坑，四十五里之洞坑，五十里之泥坑，五十八里之南坑，六十里之黄背、黄岭下、朱南坑。

归下里四图，在县东，属十四都。所辖地为：距城三十里之碧洲，三十五里之黄沙坑，四十里之沙溪、杨坑墩、黄历、吕源，四十三里之隔坑，四十五里之横坑、岭后。

归下里五图、六图，在县东，属十五都。所辖地为：距城五十里之黄央坑，五十五里之梓口坊，六十五里之洪水坑，八十里之紫云台。

归下里七图、八图，在县东，属十六都。所辖地为：距城二十五里之纪成坑，三十里之矮树坑、横墩，三十五里之沙坪、上地，三十八里之下地，四十里之上磜。

归下里九图、十图，在县东南，属十七都。所辖地为：距城

四十里之朱坊，六十里之遥社，七十里之车头坑、黄坊，七十五里之邓地，八十里之岩前、赤岭下，九十里之安居。

归下里十一图及十二图，在县东南，属十八都。所辖地为：距城七十五里之葛坑，八十里之黄流源，九十里之乌茄坑。

柳杨里一图，在县西北，属一都。所辖地为：距城十五里之杂树凹、枣树下，二十五里之画桥，二十六里之王坑村，二十七里之王家坊，二十八里之下窠。

柳杨里二图，在县北，属二都。所辖地为：距城十里之罗地，二十七里之殷坊，二十八里山坊，三十里之顾岭、大洋窠。

柳杨里三图，在县西北，属三都。所辖地为：距城四十里之洋地，四十五里吴地、李曲，五十里之盖洋、区地，五十五里之蔗坑。

柳杨里四图，在县北，属四都。辖地为：距城三十里之砂厝坑、茶坑，三十五里之大园、各溪，四十八里之姜坊。

柳杨里五图，在县北，属五都。所辖地为：距城四十五里之三溪寨、旧坑，五十里之磔下、朱山，五十五里之秤勾湾、甘坑，六十里之村头、桃枝。

柳杨里六图，在县北，属六都。所辖地为：距城三十里之盖竹洋、黄沙坑，三十五里之上大洋、下大洋、木豪磔，四十里之常坪。

柳杨里七图，在县北，属七都。所辖地为：距城五十里之大陂，五十五里之白岚，六十里之白叶，六十三里之曾家埭。

下觉里一、二、三图，在县西，属一都。所辖地为：距城八十里之沂州，九十里之住畲、黄地，一百里之安居、下觉场、枫溪、李家坪、严磔坑，一百一十里之地源、黄地塘，一百二十里之小水、大瓦、演浆、罗家坪、鳌坑，一百三十里之小瓦、官坊、大洋塘、石珩、陈家山，一百四十里之夏坊、磔头、周家岭、交洋，一百五十里之邓家坪、邦家岭。

兴善里一图，在县东，属一都。所辖地为：距城六里之黄窠，十里之阮坊、杨坊，十五里之龙坑，二十里之西岩，二十三里之眉溪，二十五里之桑坪。

兴善里二图，在县东，属二都。所辖地为：距城十里之兴善铺、水尾，十一里之郎中坑、甘查窠，十五里之伍厝，十八里之黄土洞，二十里之龙湖，二十五里之瀚溪、冯坑、花园，三十里之长坪、铁岭。

中和里一图，在县东，属一都。所辖地为：距城三十里之天上岗，四十里之张源磔，四十三里之上地，五十里之黄坊，六十里之御帘。

中和里二图，在县东，属二都。所辖地为：距城六十里之牛岭，六十五里之长坑、杏村，七十里之夏阳，七十二里之萧坳埭，八十五里之下地，九十里之磔头。

沙阳里一、二、三、四、五图，在县东，属一都。所辖地为：距城九十里之龙坑，九十五里之小磔、小溪，一百里之地尾、当门地、紫竹溪、叶地、庐厝坑，一百零二里之溪边、新坊，一百零三里之吴坊，一百零五里之俞厝、罗坊，一百零七里之杨坊，一百零八里之凹坊，一百一十里之岭头、瓦溪、峰下、常溪、石溪、横坪、吕公村，一百十五里之山坊，一百二十里之良村、天文地、铁场、倒马岭、岭后、珠坑坊，一百三十里之倪地。

山川

南山 在县治东，距城五里许。一曰象山，一曰狮山。均以形似得名。象山在溪之右，形如象鼻。狮山在溪之左，山顶建文塔，山腰有祠曰文塔寺。往昔文人士子多读书于此。山下有洞，流水绕之，深不可测。狮、象两山，互相对峙，镇于水口，形家

称为“狮象交牙”云。

狮象山 注见前。

屏风山 在南山之旁。方正而高，宛若屏风。

飞凤山 在城东北五里。下临平田，望之若凤。

笔架山 在城东三里。三峰联峙，形如笔架，省志名“笔架峰”。

文笔山 在县城东十里廷坊村，省通志名“旗山”。山顶有棋盘石，相传宋元祐时，有欧阳二仙对奕，上坊晏北海牧牛于此，立观良久，二仙各与一桃食之。后亦仙去。

云台山 在城东二十余里石珩、瀚溪之间。周围亦二十余里，高入云际，为邑之外水口。

鹤迁山 在城东二十五里之瀚溪。《闽书》云：相传初建三清坛于罗坑，尝修醮焚楮，有鹤从空飞下。衔余烬过青山而止，遂即地建庵，名曰鹤迁观。该山亦即名为鹤迁山。

龟山 在县东北二十里龙湖文庙前，又称文帽山。往昔附近乡民结寨山中，以避寇盗。与迤西之白石寨相对，故又名东山。林木阴翳，盛夏清凉，山多大石，词人颇多吟咏。余见名胜类。

五马山 在城东二十里。上有五峰周递联属，其中土地平衍，颇堪居民，俗谓之“五马归槽”。《闽书》云：溪水从西来转出，形如“之”字。中有棋盘石，平正而大云。

旗山 在归下里。高约三百尺，其形如旗，故名。

莲花山 一在县东北三十里杨坑与天上冈之间，高入云际，层峦叠翠，形如莲瓣；一在县南胡坊与永安交界处，高亦相埒。

云盖山 即紫云台山，在县东北九十里。周约二十余里，高十五里，顶宽平，有溪涧田塘。分为三村，居民数百家。气候多寒，盛夏无暑。每日岚光掩映，紫气氤氲。

均山 即紫云台山之最高峰，又名双牛斗力峰。峰顶俯视云台三村，形成一小“品”字。举头四望，则东之三元，南之永

安，西之县城，北之将乐，均取归眼底。其平窝处，唐时曾建神庙一座，规模宏敞，中有大匾一方，颜曰“显盖紫云”。上刊篆文印鉴，文曰“御驾南巡”。字为宋文丞相墨迹，颇堪宝贵。诂于民国辛酉十月既望，祝融肆虐，仅有遗址，良可惜也。

银瓶玉盞山 省志作“银瓶浪盞山”，在城南十里。峰峦耸秀，联属如瓶如盞，故名。

楼台鼓角山 在城南十五里。天寒常积雪，又名雪峰山。后为雪峰庵，有元行省平章陈有定故垒。闽志云：数峰联属，有高耸似楼台者，有形圆鼓者，有形长似角者。是为一邑之主山。详见名胜类。

印诰山 在城南雪峰山之半，形高而平正，故名。此山实县治之后山也，其下为考岭。

会元山 在县南二十五里之牛福岭。

挂榜山 在城北近西三里，亦名屏风山，即旧志“三台山”。

青峰山 在县西北一百里之濛洲。

天台山 在县西北一百一十二里。介于黄地塘、隆坑之间。

梗山 在县西北四十里之磔上。

峨嵋山 在县治之前。群山联属，中一峰正对县门，若蛾眉然。

天水山 在峨嵋山旁，为北方水嶂。其支为罗山，俗称火焰山。山岭以石砌成，坎卦以制之，故又名八卦顶。从前县治之雩楼取名“天一”，亦制之之意也。

小三台山 在旧县学前。三峰联属，如三台然。

金龙山 在县东北二十五里之坪地。

龙西山 在县北五十里常坪与将乐交界之处。山高数百仞，产猴特盛。

黄牛山 在县北四十里（旧志为牛岭）。山岭高峻，曾姓寡妇晏恭人曾结寨于此以御贼[寇]。

人形山 在县北五十里盖洋之水尾。树木林立，景致清幽。

聚龙峰 在县西北一百二十五里之里地、枫溪间。山圆如月，有上下两庵，开辟最早，宏敞华丽，僧徒颇多。

玉龙峰 在县东北，离城十里之白石寨。

五龙峰 在县西北一百四十里，明溪与建宁交界之高山。

玉田峰 在县南六十里之下峰洋。

仁寿峰 在城西十里之新兴铺。其山颇高，云起即雨，人以为候。

五雷峰 在城西十里。旁有石，声响如雷，故名。

君子峰 在县西百一十里之鳌坑。三山联峙，又名三台山。遥望如笔架，又名笔架山。高约千丈，中峰有古刹，刹前有池，澄清若镜。凉风拂拂，盛夏犹凉。产药材颇多。

狮子峰 在县西北一百三十里之陈华山。

五顶嶂 在县西二十余里。高嶂插云，如天马行空，邑之祖龙由此发脉。

腾云嶂 在县南五十里。高数百丈，上分二峰。古有龙兴、白云二庵，今废，仅存铁香炉一座。峰顶常有云气氤氲，其形如盖。

黄杨岩 即万寿岩，在县东南八十里。岩有三洞：一曰灵峰洞；一曰碧云洞。洞之左又有小洞，深而黝黑，中有泉一窟；一曰船蓬洞。此岩多产黄杨木，故以为名。

翠云岩 在黄杨岩后之左，翠云书院在焉。中有流泉从暗窦中流出，绕书院前从侍郎岩穿洞而去。

侍郎岩 在翠云书院前之左。下洞空敞如堂，泉从中去，夹水筑墙为书房。宋杨时、张驾、陈瓘等均曾读书于此。以上三岩现均归三元县境。

朝天岩 距城东北十余里，介龙坑、西岩之间。其向县城一

面凹凸不平，狰狞可畏。俗曰魁头山，一名镇旗山，有真仙观。其他方面平直矗立，山脊为龙荫岩，附近居民建庵祀观音大士于此。

龙荫岩 见前。

凤凰岩 在龙湖街之右。上有石形如凤凰，古有庙。杨龟山先生曾读书于此。今其迹不可考。

金凤岩 在县东北六十里之御帘。

圣水岩 在县北之龙西山，高千余仞。山有泉深尺许，不涸不涸，岩上多小松树，蜿蜒与盆松无异。时有凉风，盛夏如深秋然。

圣隐岩 在县东北之中和里。巉岩峭壁，樛木联阴，常[尝]有异人栖息于此，后忽隐去，故名。

北斗岩 在城西北七里许。山形环抱，中成小窝。相传有星堕其下，故又名星窟。

燕子岩 在县西北一百三十里夏坊、鳌坑之间，与泰宁境交界。山高千丈，石洞宽敞，中祀古佛诸神像，四方居民来此顶礼者甚多。岩之近处有泉，清冽可爱。《闽书》云：中有石洞，三丈许，祷者如响斯应。

观音洞 在侍郎岩旁。

玉虚洞 即滴水岩。详见名胜类。

小安洞 在城西十余里之小安乡。

玉岩洞 在城西二十里之永安铺。其石光莹如玉，洞内虚明，相传有金鸡夜唱。

狮子洞 在县西北二十里。怪石蹲踞，状如怒猊，中有数石室，空明深邃，一柱屹立，文如雕镂云。

覆船岗 在城东之屏风山旁。中为狮子岩，岩有石室，宽约尺许。

覆盘岗 在城东五里许之晏坊。

天上岗 在县东北三十余里。山势横亘，为通夏阳要道。

大黄岭 有二：一在县东二十五里，一在县西北三十里。均以其土黄色得名。

考岭 在城南半里。为邑龙过脉之处。

铁岭 在县东北三十里，形势高峻。岭顶有公馆、隘楼。县界止此。路通延平，为一邑扼要。

儒冠石 在县东二十里之石珩。状如儒冠，里人呼为秀才石。

八挂[卦]石 在县东二十五里之瀚溪。中有大石，形如龟，又四围有八小石绕之，因而得名。

门限石 在石珩之太平桥下，如门限然。

印石 在县南二十里之罗汉寺门口。

柱石 在城东南十五里之坪尾。直立水中，面有字迹，撼之摇动，拨之不起。

鸡公石 在城西五里，介于山坑、叶厝坑之间。宛如雄鸡伸颈长鸣之状。

指天石 在县西北一百三十里之夏坊。

古楼寨 在县西北一百二十五里之新地源。

鸡形寨 在县西北一百三十五里之熊地村。

东大溪 明溪发源于五通凹，由狮坑、王厝窠至五里桥之上端，大坪、王坊等溪入焉。流绕城北，有穿城而出之夹龙溪及北来之隘门叉水又入焉，始称大溪。至芦隔有玉虚洞水由万春桥来会。至上坊，南有东坑水来会；至下黄潭，北有黄窠溪由十里铺出水尾来会；至王陂，又有泗洲桥诸涧水来会，流经石珩村，称珩溪。下数里，纳龙湖、瀚溪等处之水，称布溪。又下十余里，左纳黄沙坑水，右纳上磔、吕源水，称沙溪。复流经永将坑，称

永溪。更下十余里至梓口坊，而夏阳、御帘两溪亦汇焉，称梓溪。至吉口（近划归三元），称吉溪。由此直流至三元属之莘口，与贡川水合，称黄沙溪（即燕溪下流）。盖源虽殊而流则合，是随地异名者也。

《八闽志》云：明溪在县东象山下，自腰带水而来，流绕福林庵侧，经龙湖涧接珩溪。又有瀚溪在县东兴善里，源接龙湖涧，流接雷霆溪。又有布溪在县东归下里，源接吉溪以上诸水，俱流接沙溪，自是溪始大，可通小舟，汇于岩前而去。《闽书》云：岸有大小阜相对如“明”字，故名。又名黄溪水。《道光志》云：一名洋沙溪。发源县西之五通凹，过石塘至五里桥，环县北黄溪注之，至县东名腰带水。南有雪峰下水，北有隘门叉水来会。又东受南湾坑之分龙水，西受玉虚洞水，同汇于狮、象二山交会之龙虎潭，乃纳东坑水。绕罗星峰，东纳泗洲桥诸水，南汇五口水，过石珩村珩溪，合黄窠溪水入焉。又南北至双卷桥、瀚溪，合雷霆溪入焉。又东为沙溪，北纳无尘坑水，南纳吕源水。至梓坊口，御帘、夏阳二溪来会。又东南抵永安境莘口村，又西北流入燕溪。

按：明溪水道，源自西来，绕城北直流至石珩村下之双卷桥，始纳龙湖涧诸水。《八闽志》云：绕福林庵侧，经龙湖涧者误也。又查布溪，在吉溪之上，距离约五十里。又云布溪在归下里，源接吉溪亦误也。至南坑湾作南湾坑；梓口坊作梓坊口，此字面之倒置者也。今一一注明，以昭核实。

南区胡坊溪 南区以胡坊溪为最大，其源有三：一出石东坑，一出牛福岭，一出石溪。三溪合流至胡坊，经把上磔（或作百丈磔）出溪源，入永安境。

西北中、左、右三溪 柳杨里向分中、左、右三溪。就中以左溪为最大。兹分述之于后：左溪之水，其源有三：一由宁化辖之青窠入秤钩湾，经高磔桥转七里峡入三溪寨；一由磔上、大洋

docsriver 文川网
入驻商家 古籍书城

在文川网搜索古籍书城 获取更多电子书

张地、泗洲岭经雷筒出纳角丘，与上大坑、王溪洞、百丈磔诸小溪汇合而入三溪寨；一由林地、画桥、城隍岭、洋地磔、葫芦形，与黄坑凹、山寮二溪合张良溪、员窠诸小溪，亦入三溪寨。三溪既合，流至盖洋，水势略大。乃由蔗坑、纱帽顶、下楼至九龙磔，磔高数丈，下临深潭，深不可测，为明溪最大瀑布。而觉里、枫溪、夏坊诸水，亦由沂洲、长滨历来会于左溪。至中溪之水，发源于杨地。合温庄，衢地诸水，由寒塘入水口与左溪合。右溪之水，一由常坪、茶坑二溪经大陂，汇桥头庙、曾家埠、姜陂诸水而入白叶；一由桃枝、坑挟，二小溪亦由白叶集合经渡头、段上至将泰辖之杨梅栏，始与左溪合，南由杨梅栏而下牛皮潭、浦溪口，即与建、泰之水相汇，水势益大。此中、左、右三溪之源委也。

黄溪 《道光志》云：“黄溪，一名石溪，自南山北流，穿城北从城东白沙桥出。”旧县志云：“黄溪，在城西五里，源自五通凹而来，绕北从城东白沙桥出。”

按：《道光志》与旧县志所说，出于两歧。然实地观察，城西五里桥上有黄坊溪流入，是黄溪者为明溪上流。并无由南山北流入城北之理，当以县志说为是。至黄溪究在何处？询诸邑中父老，均云不知。未知当时修志诸君，有何所根据也。

惠利桥溪 一名夹龙溪。源出南郊外八岭，入城南关，经惠利桥出北关与大溪合。

东坑溪 在城东五里。源出屏风山下，合晏积坑水由上坊流入大溪。

泗洲桥溪 在城东十余里之大焦。聚诸小涧水而成。

珩溪 在县东二十里之石珩。《闽书》云：“溪中有石，沿渚夹峙里许，水从中流，如门槛，名门槛石。”

瀚溪 在县东二十五里之瀚溪村。《闽书》云：“发源龙湖洞，流入沙溪始大。”又《道光志》云：“在县东兴善里，源出将

乐界铁岭，绕龙湖洞。”

雷霆溪 在县东瀚溪下流。《八闽志》云：“在兴善里潦头，沿途十里，乱石嶙峋，声激如雷。”

布溪 在县东三十里之布上村。经沙溪流至岩前，汇众水而去。

沙溪 在县东四十五里。

永溪 在县东五十里。

梓溪 在县东六十里。

吉溪 在县东南七十里。现已划归三元。

夏阳溪 在县东北七十里。《道光志》云：“在县东夏阳头。”

石溪 石溪有三：一在县东九十五里，其水流出沙县境；一在城南二十里，《道光志》云：“源出剑门岭，在县南合七都、八都之水，注清流、永安之九龙滩”；一在县南四十里之白云山下，为胡坊溪三源之一。

铺溪 《道光志》云：“源出王婆山，合王支洞诸水，注三溪寨，入将乐境之金溪。”

黄窠溪 在城东北五里。《闽书》云：“在县东十里，源自将乐界来，流至清平桥下与珩溪合。”

腰带水 《八闽志》云：“在县学前。源出五通凹，流至黄溪头始大，环抱学前，形如腰带。”又云：“石碇涧在城西南二里许，源出山下石碇间，流至惠利桥与腰带水合”。

按：县学初建于北城外，腰带水环绕其前，惠利桥为城内之中心，所云“流至惠利桥与腰带水合”一节，实误。

雪峰水、隘门叉水 《道光志》云：“县西二十五里有木芍坳山，分南、北条。南条首五通凹；北条首隘门叉。雪峰为南条之次，与隘门叉南北相对。”

分龙水 《道光志》云：“在雪峰东西分脉间。”

玉虚洞水 在城东六七里之滴水岩。《道光志》云：“在县北

永安铺。”(查永安铺系在城西二十里,《道光志》有误。)

龙湖泉 在县东北二十里龙湖街之旁,又名泉水溪。泉从溪底涌出,灌田甚多。

涌泉 有二:一在城东七里之廷坊;一在城东北十里之龙坑道左。

汤泉 在县东北九十里之磔头。

黄金井泉 在城西三里黄金井亭之旁。不涸不溢,四时如一。

甘泉 在城西北五里之叶厝坑。春时土人先引涧水注之。久而泉乃大出,滚滚不竭,可灌田千余亩,至冬方涸。

百丈磔 有二:一在县南五十五里之邗坊;一在县西北三十五里之谢地。均石壁峭立,水势湍激。

九龙磔 在县西北盖洋下二十余里。石多水激,形如白练。

扬地磔 在县西北三十余里。

南坑磔 在县西北三十余里。

白水磔 在城西十余里之新兴铺。

水帘磔 在县东四十里之张源磔。

龙虎潭 在城东狮、象二山之间。《道光志》云:“狮山属北条;象山属南条。二山交会,潭在其下。”

龙坑潭 在城东十里之兴善铺山间,深不可测。

名 胜

八 景

玉虚洞天 又名滴水岩。在城东北六七里。将至岩,有小涧抱其前。渡小桥登岭数十级,岩洞在焉。洞口筑听泉台,外绕石栏,中置石桌,游人小憩其间,涧水岩泉,声俱可听。民国知事林焕章所建也。再上数十级,向有振衣亭。民国十二年毁于火。廿五年春,县长康子常就旧址改建楼屋,规模较前为大。颜曰“思存楼”。置有田租十余石,由滴水岩胜迹保管委员会保管之。明洞二:高者轩敞,中祀观音大士及晏赖二仙像,暨名宦黄崇惺神位;下者幽邃,虽盛夏亦暑气尽释。胜迹难以悉举。暗洞深远,篝火入,由来风洞出。中有仙泉一穴,不知所往。或云由廷坊出,岂其信然耶?名人碑记及吟咏颇多。知县黄崇惺酷爱是岩,曾编有《滴水岩志》一卷。兹择其尤及后来未登入该志者录之于下。

明漳南道梁世骧《游滴水岩记》云:余自入汀,闻滴水岩旧矣!往来憧憧,惓然怀思。迨壬辰春初,陪侍郎虞东崖于白莲而还,将抵明溪之五里,仆夫告余曰:“此游岩之路也。”兴与心会,遂舁舆而往。时积雨初霁,日犹未晡。乃陟峻坡,拂丛薄,上下乎崇冈曲涧者。又五里,方至岩下。顿神宁息,徐步而上,乃一再玩焉。岩之石尽黝黑色,穹者、垂者、欹者、横者、窍而通者,增峻而凹凸者。厥状各异,奇绝特甚,中一洞,上有泉自石罅而下,如雨如露,涓涓不息。左一大洞,傍有石窍二,拍之如鼙鼓声,铿铄震撼;山谷俱应,令人有惧心焉。四顾山水之溜,石壁之文,彩灿陆离,焜耀奇异,其神妙益不可测。洞内又有穹崖巨壑,白日莫睹,乃命步卒列炬而烛之。巉险阴幽,凜乎