

docriver 文川网
入驻商家 古籍书城
在文川网搜索古籍书城 获取更多电子书

福建府縣志輯

中國地方志集成

民國 國 沙 縣 志
雍正 永 安 縣 志
道光 永 安 縣 志
乾隆 將 樂 縣 志
民國 國 泰 寧 縣 志

沙縣志卷之一

目錄

- 序文
- 凡例
- 職員表
- 目錄
- 圖考
- 緯候

沙縣志

卷之一

目錄

增修沙縣志序

昔葉陽子守南康雨下車即詢郡志君子曰知務哉郡之與縣無以異也郡志之與縣志尤無以異也縣之有志猶國之有史凡政教之因革風俗之淳樸戶口之息耗人文之盛衰與夫一切山川形勢之宜利害險要之故胥於志乎在為治者將於此規消息焉然則一行作吏縣志謂非當務之急哉願作之者不易而修之者亦難余以民國丁卯春由南平移家沙邑即有志於斯維時伏莽竊發出為民患未遑顧及幸軍界黃團長章五張營長登三和衷共濟剿撫兼施不遺餘力匪以殄滅民以乂安乃以公牘餘閒延邑之精神而鹿詢之始悉沙志自道光甲午年一修曠自今將及百年民國六年修全閩通志飭各道縣修舊志以備採入總志時曲令建章奉勅即延邑之文學士關局纂修閱以地方不靖軍事旁午數載未竣中道而止迄今又將十年嗚呼沙志之修何其難也且舊志刊板藏在梅岡書院為過境駐軍所燬及今不修將文獻無徵後雖有作者無從措手余既忝忝斯邑將誰責耶因是惘然慨然起時邑之舊教有會長翁子能輝與余具有同情乃延之商確使專任籌備期以四閱月歲事籌備甫就結爰於戊辰八月一日開局延邑之羅子克編翁子能輝官子嘉典林子鍾堯徐子鍾佐吳子贊虞

沙縣志

卷之一

序文

任纂修朝夕工作至十一月旬餘前後百餘日全部脫稿夫清代迄今百年而未修民七迄今十年修之而未成何其難也十旬而舉之又何其易也世天意有待與抑人事未盡與故略叙願末一以見修志之難一以為新志之垂至於體例之當否文質之適宜修辭之工拙以俟後之君子余不敢下斷語焉

昔

民國十七年歲次戊辰小陽月沙縣縣長沈溪梁伯蔭謹撰

增修沙縣志序

史者紀一代之書也惟司馬氏之史記起於五帝迄於西漢上下數千年凡事具載其後代各史繁簡不同若夫郡縣之志雖不比史記義例之嚴而土地人民政事述其既往顧其方來猶是史記之古今包舉也沙志自清道光甲午十四年一修迄今近百年矣此百年中土地必有變遷也人民必有增耗也政事必有強弛也他如天時人事文章風俗必有變遷與轉移也志不修後實徵證我民國丁巳六年縣知事曲公建章繼任知事田公景文奉檄修志爰附於林君紹唐官君舜階林君希唐諸人同任纂纂亦遂卒其間甫踰年兩軍圍城志局停辦所編稿未及其半而悉為屯兵所燬九年知事馬公準光重開志局仍聘前入從新纂修歷一寒暑卷帙已成十之六七又因地地方多故經費不敷而停止延至七年幸逢沈漢梁公少棠來長晉邑視篆二載善政多端公餘勸及邑乘知前修者尙未完缺亟欲揮歎而履成之而是時林君紹唐已歸道山矣梁公乃自膺監修之任改委曲公為總纂翁君煥燾為副纂其協纂則官君舜階林君希唐徐君佑商吳君幼華也曲鹿鹿凡材安敢任修明之重然左傳之作必據有春秋選史之編必本諸國策茲志之修不過仍道光舊志於煩者簡之訛者正之闕者補之新者

沙縣志

卷之一 序文

二

增之而已若篇目則悉遵憲頒編建省各縣志通用凡例與舊略有不同夫白年闕典經兩度之纂修而竟續增四月之編輯而皆竣添實成山合尖成堆固賴同人分擔之力實荷梁公籌助之功也雖採訪有未周紀載不無遺漏而概略已具後之君子有繼起而增訂者得是編或亦可資採擇歟是為序

中華民國十七年歲次戊辰孟冬月

清歲進士邑人羅克函謹撰

增修沙縣志序

邑之有志者固之有史也其疆域大小不同其範圍廣狹不同而其足以備考覽觀感風化正人心義則一也固不可一日無史邑不可一日無志縣志之修為容緩哉獨是沙志自清道光甲午一修越感尙光宣迄今將及百年其間非無一二賢令尹與一二文學士留意於斯然鄉紳諸先生每有志而未逮遂斯邑者或實或否如博會為舊書續載之不暇而暇理此乎民國六年由令陳章繼任田令景文奉令修縣志會延邑人士開局纂修數年未成間以崔符獲民軍圍城境守土者方艱役徭之不堪連問縣志近且舊版被燬紙本亦如碩果僅存再越數十年將百年來之流風餘韻及前此數百年之斷續種種悉求之荒烟蔓草中而不可得吁可慨已幸而邑侯梁公以丁卯春由延平移長斯邑其時適值軍事旁午民心洶洶未遑著作梁公則與黃團長章五張團長登三和衷共濟勸善施匪以殄滅民以久安既而政簡刑清乃進予小子詢沙志經始未因其遺所以梁公慨然曰有是哉及余身而不修後將誰責哉爰命予小子勉備進行刻期舉事予自願學殖荒蕪作志又非所長懼無以報命但願公知遇安敢不奮發勤勵以副所知爰即晚夜籌備就緒於戊辰八月一日延邑之文學先進羅

沙縣志

卷之一 序文

三

師泳初等開局纂修師師等亦不辭勞瘁斯夕校讎善者因之陋者汰之譌者正之繁者刪之缺者補之窮四閱月之力而告成嗚呼向之數千百年而未修者前之縉紳先生有志而未逮者前之有司俯仰而未暇者鄉黨侯一投足一舉手之勞頓使千百年之聲靈文化數百里之山川民物長留在天壤間垂千百年而不朽後之讀斯志者當知賢侯之功亦與斯志共垂不朽云

嶺

民國戊辰十七年小陽月前沙縣教育會長里人翁能羅謹撰



docsriver 文川网
入驻商家 古籍书城

在文川网搜索古籍书城 获取更多电子书

凡例

- 一 縣誌宋元並闕初轉於明嘉靖丙申再轉於乙巳至萬曆辛卯乃合先後志而增刪之為考十其目六十有五清康熙辛巳重修從府志例統以十二綱每綱之下有目悉以其類屬焉道光甲午復加修訂仍準舊志而綱目悉增共綱二十目一百五十有二今則依新頒福建省各縣志通用凡例屬人民部者稱傳屬土地政事部者稱志於舊志事文中如有合纂者有分訂者有增錄者有改編者計分三十七門則亦有目
- 一 舊志有方輿有疆域今則合而為一統名地理志附以圖表而另纂緯候表於首以紀本縣所屬之經緯度以及寒暑氣候各節氣日出入時刻
- 一 兵事舊志載在詳異一門今仿春秋編年紀月之例改纂大事志而災祥變異之事仍附焉
- 一 溝渠陂塘橋梁閘等俱屬水利舊志混列於山川志中今悉為分出另纂一水利志
- 一 城池街市舊志統於疆域志中今疆域志改為地理志而城池街市等則另行分出增纂城市志

沙縣志

卷之一 凡例

- 一 公署壇廟學校書院倉廩坊表有嬰堂義冢之類皆建築也而舊志統入於經政志中今則經政志更纂建築志焉
- 一 舊志有古蹟一門今改稱為名勝志
- 一 戶口舊無專志僅統於田賦志中今田賦志加入稅則改名賦稅志其支出者另編為度支志而戶口則另纂一志焉
- 一 物產志仍準舊志編入
- 一 度支志專紀出款舊志所無今照福建各縣志通用凡例增之
- 一 舊官紳志今改為職官志
- 一 舊志原有學校一門選舉一門兩所載者僅備舉書院各種科目今學校志則增錄各種學堂選舉志則增錄各種舉考試各諸機關各議會選舉所有各種職名
- 一 近年推行各新政舊志所無者如武備則有勇營練官各兵制以及新軍械實業則有農工商礦各學堂各開辦交通則有郵電鐵路各局所各學堂刑罰則有各等級檢察廳審判廳各拘捕房各改良監獄外交則有通商傳教各交涉凡屬舊志所未有者

今皆分纂為志無者闕之

- 一 禮俗舊無專志今依新例增之
- 一 賑濟育嬰救生之類皆屬民政也舊志僅附於經政門今另編憲政志
- 一 舊志祀典一門今改名祠祀志
- 一 藝文一志如建置則有記行政則有奏議題詠則有詩舊志無不錄之今仿隋書經籍六門但分部彙錄其書之名間加提要不錄製謄詩文其有名人記序詩詞足資考訂者節錄於各建置各行政各名勝之下餘概不錄
- 一 金石志照舊編纂
- 一 舊志人物一門標目凡十有三今改纂列傳凡名臣宦績理學武功四類俱入焉其儒林文苑獨行舊名孝友方技流寓高士舊名方外舊名忠義舊名則皆分纂為傳以便觀覽
- 一 舊志政績今改名循吏傳
- 一 列女傳悉照舊志凡賢媛才媛節孝貞烈有事實者並登於冊其節烈而無事可立傳者題名列後焉

沙縣志

卷之一 凡例

- 一 前人行實本傳不能盡載散見各書者俱收入雜錄之內其他可錄者亦附存焉
- 一 志中所有各門事實自建邑起斷至民國十六年為止惡行纂入
- 一 志中事文俱以舊志為準闕者補之訛者正之疑者存之不敢妄有去取其增訂者悉據採訪冊
- 一 獨行孝友節孝邑中人多以其先人入傳為請考其實行不難懼心貴當性善善從長有說可證故特實為收錄以俟後之君子平情而論定焉
- 一 生存節婦例不立傳今查道光新例由三十歲內守節已滿十年而身故者以及守節已滿二十年者准其聲明開闢是生存者亦得列名故載姓氏以俟表揚
- 一 見存鄉賢士大夫嘉言善行多可紀錄但未見其止不敢遽收恐有掛一漏萬之失俱闕之以俟後之君子

沙縣志

目錄

卷一

序文

凡例

職員表

目錄

圖考

緯候表

卷二

地理附圖

卷三

沙縣志

卷之一

目錄



大事 山川 卷四 水利 城市 建築 名勝 卷五 戶口 賦稅 物產 支度 卷六

職官

卷七

學校

卷八

武業

實業

交通

刑法

外務

禮俗

惠政

祠祀附圖

沙縣志

卷之一

目錄

藝文 金石 列傳 卷十 文苑 藝文 卷十一 方技 忠義 循吏



列女上卷半

卷十二

列女下
貞烈女
名媛

流寓

方外

雜錄

沙縣志

卷之一 目錄

三

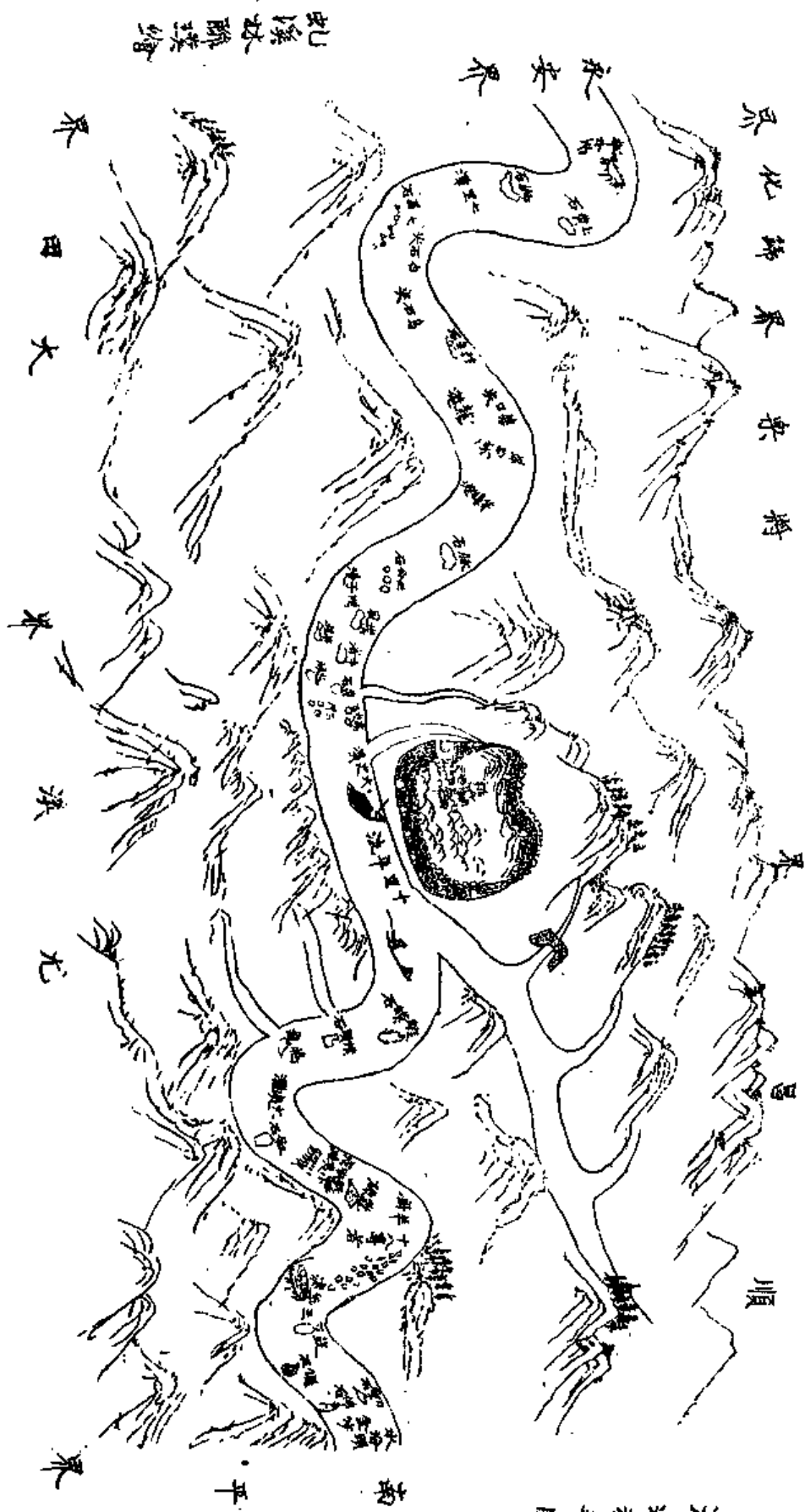
圖

攷

沙縣志 卷之一

圖攷

河源委圖

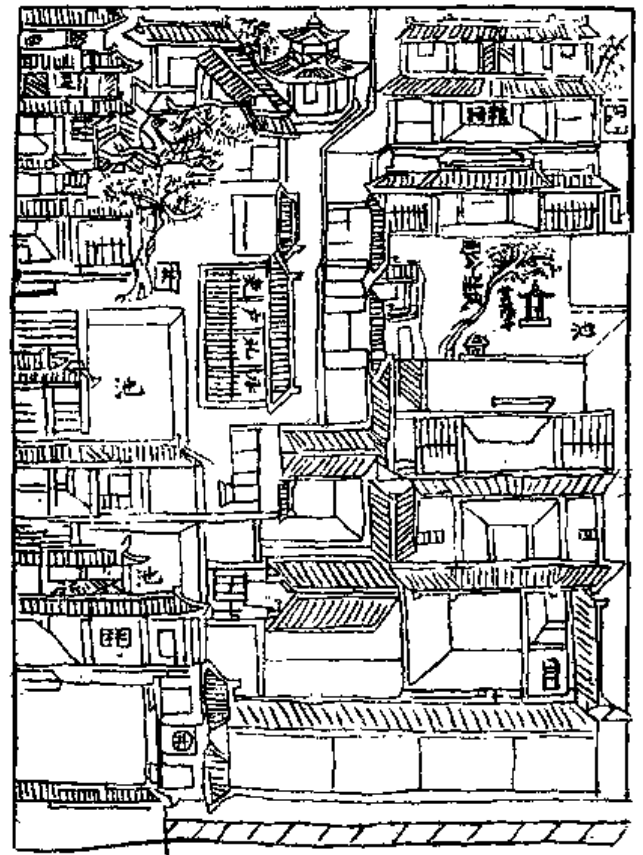
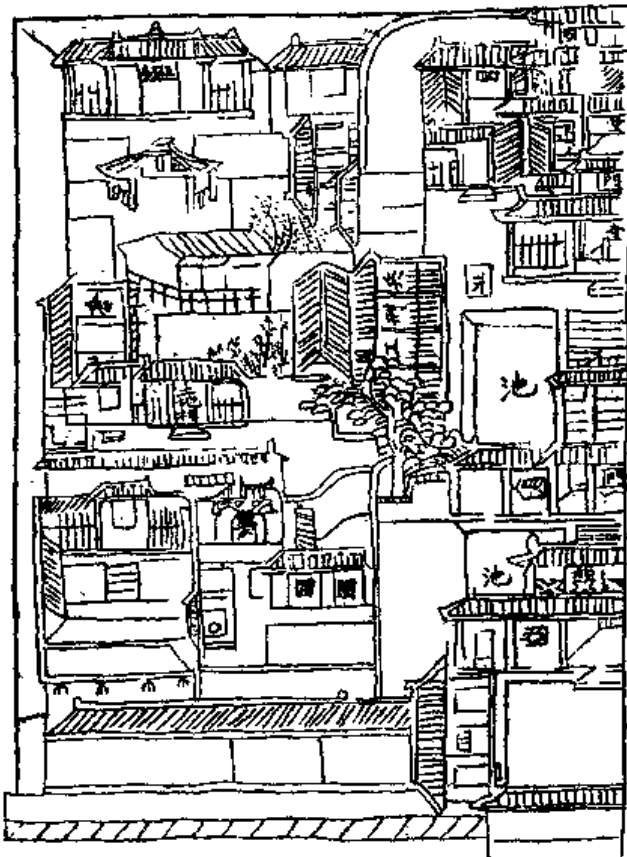


孔溪林聯珠繪

圖

治

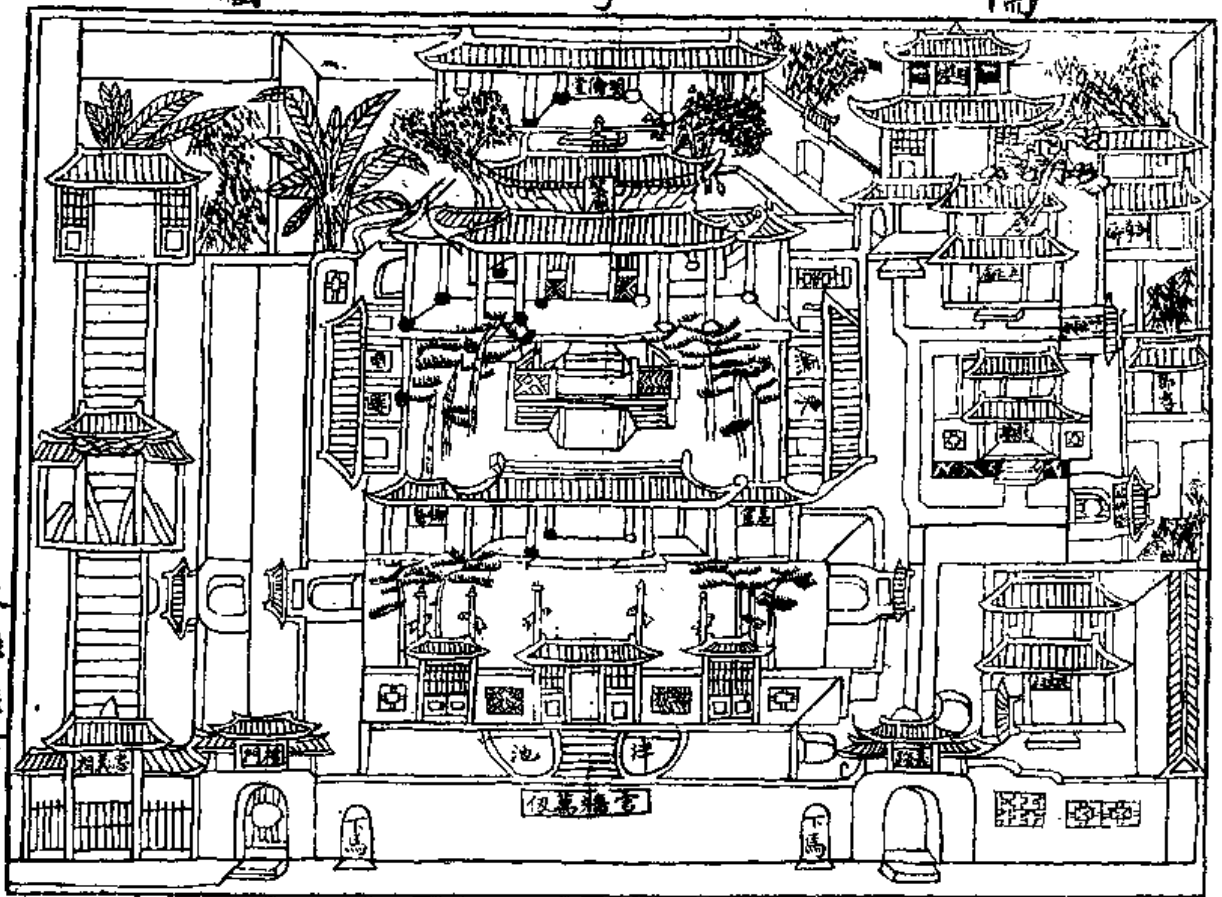
縣



園

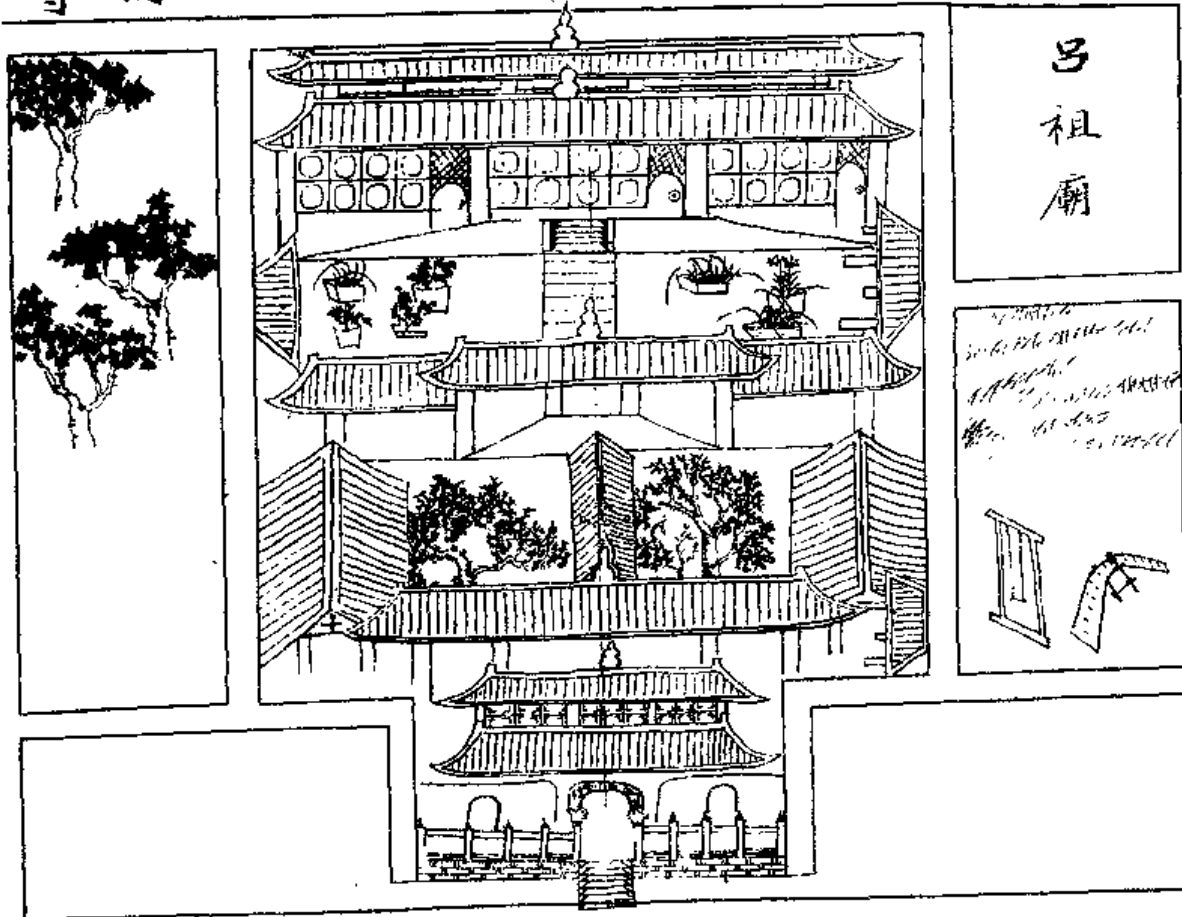
學

儒

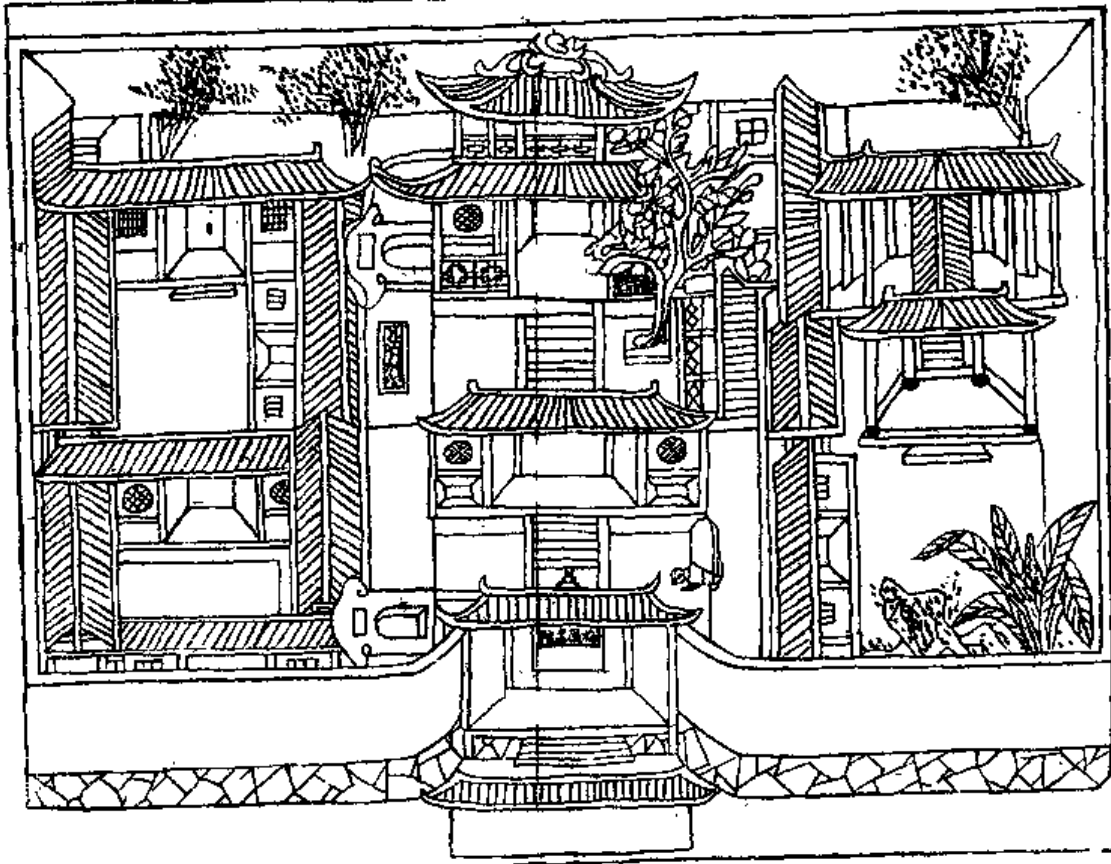


林聯瑛繪

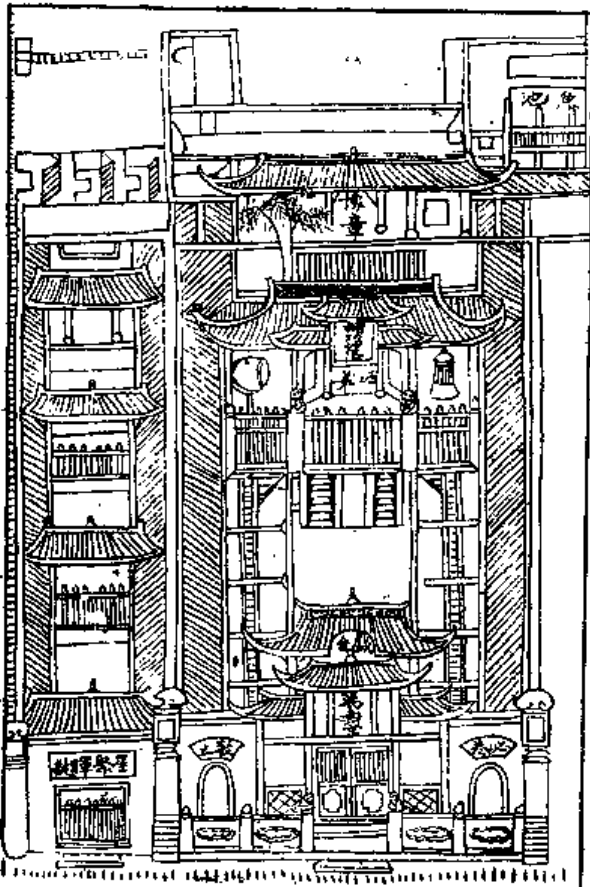
縣立第一高小學校古興國寺



縣立第二高小學校古梅園書院

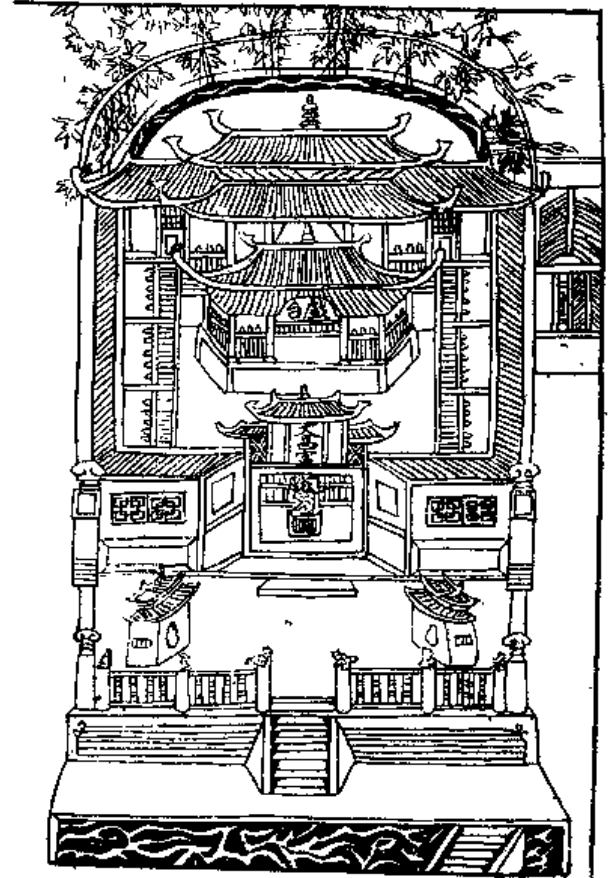


萬壽宮圖




林聯瑞繪

文昌宮圖

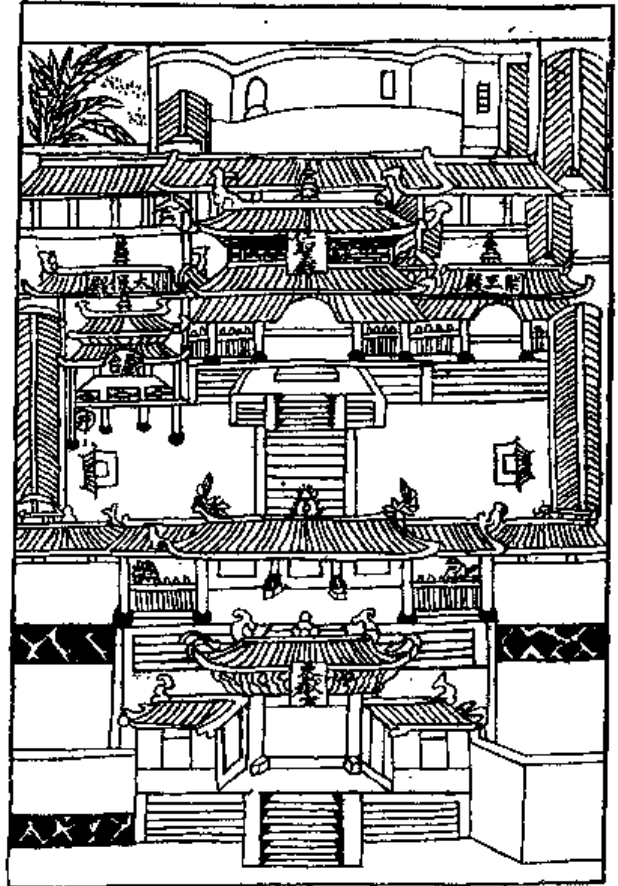


武帝廟圖

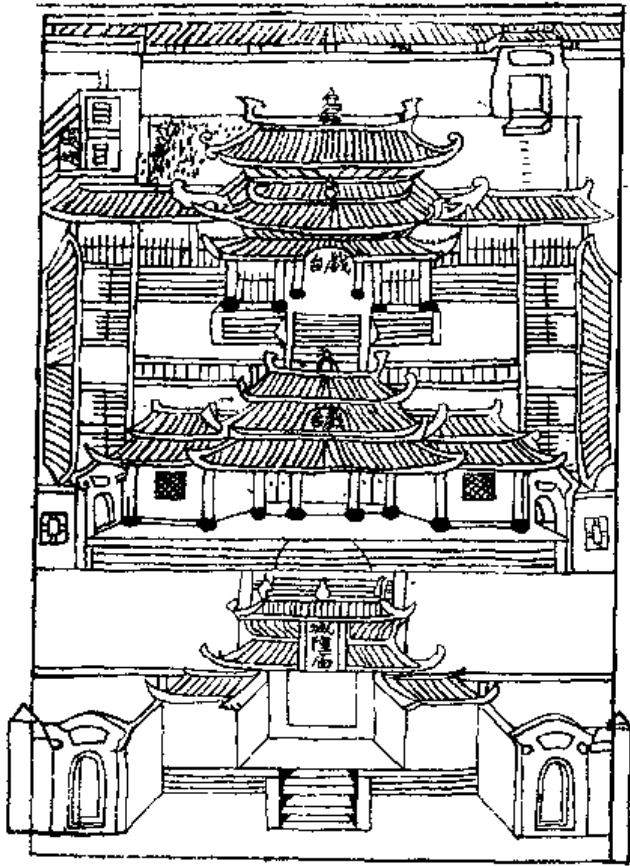


林聯瑞繪


東嶽宮圖



城隍廟圖



天后宮圖



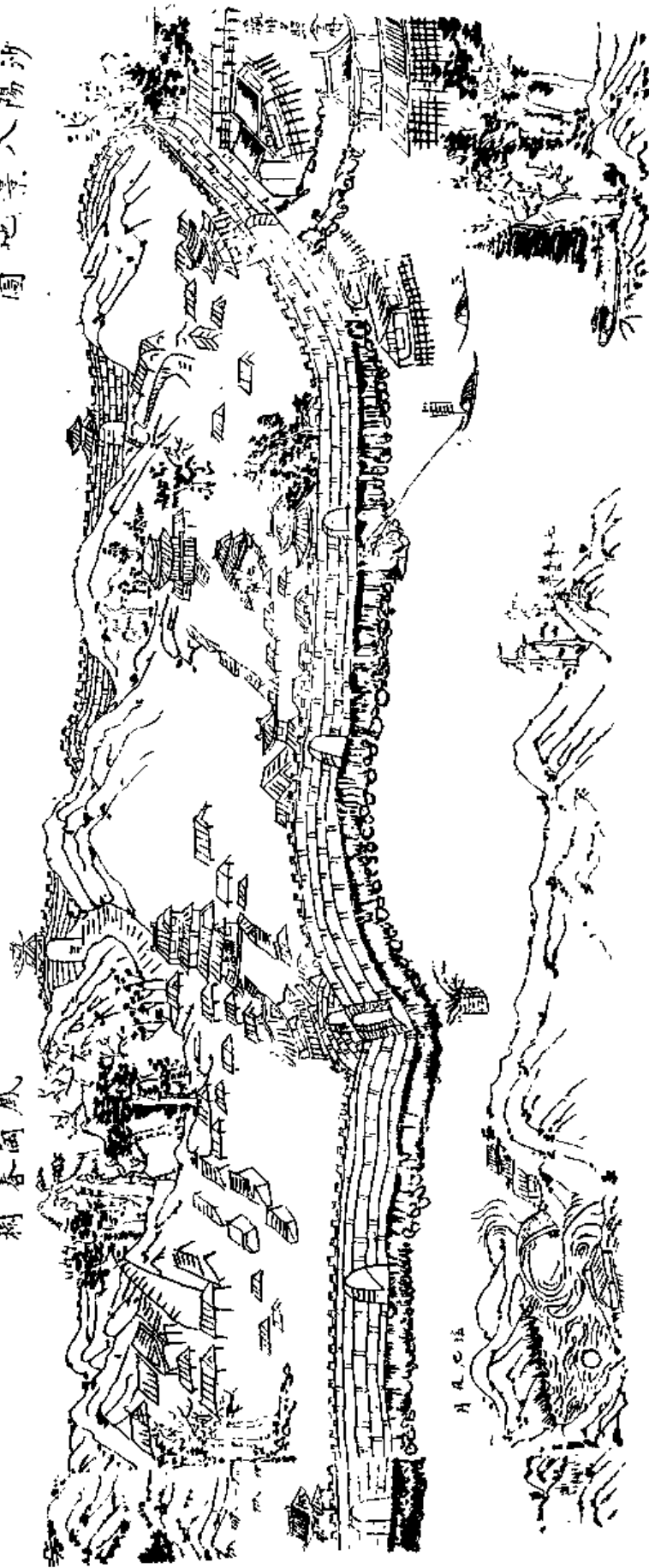
洞天勝景圖



北溪林聯珠繪


樹春崗鳳

圖地景八陽沙



1901

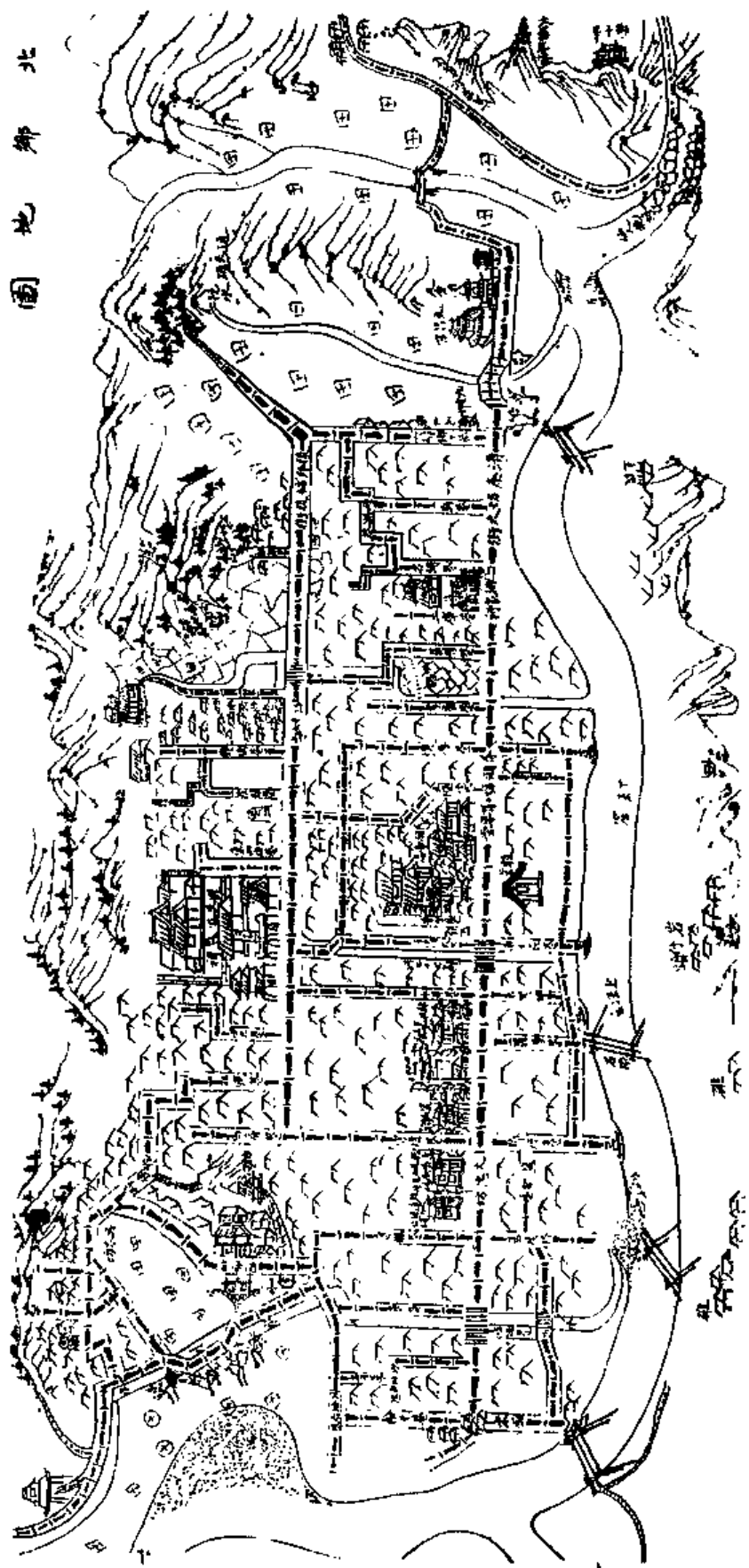
北溪秋景图



北溪秋景图

北溪秋景图

北 鄉 地 圖



繪 珠 聯 環 溪 北

緯候表

正位辨方體國經野必先占星以觀天候氣以觀事時曰定之方中作于楚宮揆之以日作于楚室占候之說由來舊矣後世星學一規西法沙之書略於星野氣候雖言之頗詳而本邑所屬之經緯度寒熱度及各節日出入之時刻皆未述西法而推算之何足以資占驗哉茲請明於星學者詳加考索論列於編以補闕緯候表

舊志星野

沙屬閩於地爲揚州越之分爲會稽郡故其星爲斗牛女其次爲星紀其辰爲丑蓋班固取三統曆十二次配野其言最詳其後費直蔡邕星雨禮陳卓更言郡國所入宿度頗有先後總之不離斗牛女近是黃帝以起斗十一度至女七度爲星紀黃帝起斗十度至女五度蔡邕起斗六度至女四度皇雨禮起斗一度至女七度晉志起斗十二度至女七度唐志初斗九度餘于四十二秒十二太中斗念四度一千七百八半終女四度元志起斗四度三十六分六十六秒各舉所占以立言惟陳卓范蠡鬼谷張良賈誼周術衡所云並以會稽入牛一度其說似有折衷然稽之晉志自尾十至斗十一爲幽州自女八至危十五爲青州

沙縣志

卷之一 緯候表

以天統地考之一度乃在二千九百三十四里間之去燕齊幾七千里而輒而乃以斗牛女統之乎大抵去斗牛女爲稍遠故以牛一之說爲折衷也而一統志復以爲牛女分野其必有所據耶此特以成次言矣夫星雖散布無不係於三垣通於五緯宋志云中宮北斗七星第四曰權揚州屬焉又星經云斗杓第六星曰開陽主揚州夫二十八會主十二州斗杓之是揚州直連中宮北斗也中宮者紫微垣也離下六星兩兩相比曰三台宋志云上台爲司命上台下星主判揚色青爲疾赤爲兵黃潤爲德白爲喪黑爲憂是於太微屬上台下星也宋志云天市垣二十二星東西各十一星其東垣兩第六星曰吳越是於大市主東垣兩星也至於五緯亦各有主星經云黃帝王揚州蓋黃帝爲赤帝熒惑之神而江河海岱爲丙丁之墟以之相映不亦宜乎要之閩中於揚越爲培塿沙在閩中又培塿中之一黑子耳何足以定天體不知天體離浩博奇異而山河之象存乎兩戒黃地絡之際者爲北戒是謂北紀以限北狄黃地絡之陽者爲南戒是謂南紀以限南蠻目嶼山嶺家南逾江漢東循嶺微連東歐閩中正兩戒之兩紀也爾河源之首尾而地絡明紀蓋漢之升沉而卦位定所謂靈漢下流百川歸焉一行之說不難易矣不然何大明稱頌天文分野詳書俱取之以爲宗乎

論曰上古之世無人不識星學故國農夫能知七月流火東顧庶女亦解三星天在辨離畢於征夫昧鼎委於宮妾凡以教授人時夫婦可與知也迨夫嚙人子弟分散或在諸

夏或在外邦靈有挾書器而長往者故其術多在於西域自梓慎裨灶之徒出遂開後世陰陽家者流每以象緯爲神術矣國家察政矧璣星象一規西法其列宿之應於地城者今固不異於古也參贊位育有遺存焉故非遷云泥古而狡然惑志於不可操之馳說也君子觀於晉鄭之同日火不可以不知天觀於鄭之不再火又不可以不知人

舊志氣候

沙據延平上游離炎海幾五六百里於豫章會稽稍近故熱亦無四時皆夏之酷然多深山大林覆其面背巒木鬱鬱爲之障蔽別泉甘澆爲之灌溉大抵皆晴暖而兩涼寒暑亦因其勢積也先春有競實之花後冬有長青之樹窮山有六月之凌亢早有三冬之葛霜無堅冰而巖溜恆有懸乳雪無深尺而陰崖恆有宿澆溪霧則晝昏而深山爽澈山嵐則日擁而平野清明要之積陰之氣本於林木和暢之風扇於海嶠故其候如此也寅之月東作始與寒氣尙肅利於晴晴則不病於沾塗過晴則壤積難入陽氣大泄不能任單夾時遇曉卯之月巖始遭禮地

沙縣志

卷之一

氣藪茂萬物生札利於暖暖則種酒甲不宜種雨積雨過寒甲不拆牛酒瘦辰之月寒過多風雨麥適有秋過寒苗中不長過暖水泉涸竭農道利是春三月之候也四月維夏梅雨彌旬澗澗而蒸稻田乃秋衣涼物濕微氣襲人人乃澆灌五月爲午暑氣漸盛深多暴漲早稻始穉麥酒時至六月爲未暑暑酷烈大雨時行早稻酒熟最苦尤曠三伏或冰水泉不燥三田不干是夏三月之候也孟秋之月暑尙未退若無時雨視夏尤慮民傷瓜果疫痢時作仲秋之月白露既降涼風漸至寒熱如昨萬寶成熟大稻始花最忌風潮如或過旱計師觀矣如或早來秋穉爲故矣季秋之月雖曰霜降未冬退小雨濛濛是曰秋淋佳穀得之盛好乃成是秋三月之候也閏閏於亥民乃大獲穰成始肅清和晴燥是曰小春始可御寒冬至乃寒霜雪間有如或復雨禾頭生矣歲乃大獲冬無不疏陽乃先發桃李花木不解離不墜戶曉理疏散疾疾大作君子當如易之所謂閉關也過此則華萌者變而凝芽梅櫻有花車勾蟲連所謂天氣上騰地氣下降閉塞而成冬者無復見矣故究四時之氣候寒暑多不時玩四時之占閏里或各異其云穀日陰清明晴雨雨芒種雨夏至雷中秋月霜降晴則自古記之矣它如驚蟄之雷不震則東除不通六月之有壬申則深水不濟中秋之月照空則年穀不熟九月一日至九

docsriver 文川网
入驻商家 古籍书城

在文川网搜索古籍书城 获取更多电子书

日有風以占其月米價之騰十月一日至九日有風以占其月雨澤之足是亦可以備田家之五行也至若桂花之瘵失之太涼黃竹之瘵失之太暖惟山林祖課之夫問或犯之非冠紳者之所宜畏也若夫濼則祈晴旱則祈雨其在子民者當加之意哉

論曰太平之世五日一風十日一雨漢節官雨暘燠寒風各以事應足信天道之表見不虛也其在後世以聽命於天而已夫為上者可使斯民聽命於天耶氣候不足言也

沙縣經緯度及日出入晝夜時刻

查沙縣北極出地緯度二十六度四十分偏東經度一度二十分故節氣較福建早七分較京師遲五分推日出入之法以半徑一千萬通弦為一率北極高度之正切線為二率本日距緯度之正切線為三率求得四率為卯酉前後赤道度之正切線求得日出入在卯酉前後赤道度乃以一度變為四十分五分變為一分春分前秋分後為卯酉前分以加卯正為日出時刻以減酉正為日入時刻春分後秋分前為卯酉後分以減卯正為日出時刻以加酉正為日入時刻自日出至日入為晝刻與九十六刻相減餘為夜刻也表二附

沙縣各節氣日出入之時刻表

沙縣志 卷之一 緯候表

冬至	冬至	上午日出時刻	下午日入時刻
小寒	大雪	卯時正三刻零五分	酉時初初刻一十分
大寒	小雪	卯時正三刻零三分	酉時初初刻十二分
立春	立冬	卯時正二刻零四分	酉時初一刻零三分
雨水	霜降	卯時正一刻零九分	酉時初一刻零六分
驚蟄	寒露	卯時正初刻十三分	酉時初二刻零二分
春分	秋分	卯時正初刻	酉時正初刻
清明	白露	卯時初三刻零三分	酉時正初刻十二分
谷雨	處暑	卯時初二刻零六分	酉時正一刻零九分
立夏	立秋	卯時初一刻零一分	酉時正二刻零四分
小滿	大暑	卯時初一刻零二分	酉時正二刻零三分
芒種	小暑	卯時初初刻十二分	酉時正三刻零三分

夏至 夏至 卯時初初刻零八分 酉時正三刻零七分

沙縣各節氣晝夜刻分表

冬至	冬至	晝四十一刻零六分	夜五十四刻零九分
小寒	大雪	晝四十一刻一十分	夜五十四刻零五分
大寒	小雪	晝四十二刻零七分	夜五十三刻零八分
立春	立冬	晝四十三刻零八分	夜五十二刻零七分
雨水	霜降	晝四十四刻十三分	夜五十一刻零二分
驚蟄	寒露	晝四十六刻零五分	夜四十九刻一十分
春分	秋分	晝四十八刻	夜四十八刻
清明	白露	晝四十九刻一十分	夜四十六刻零五分
穀雨	處暑	晝五十一刻零四分	夜四十四刻一十分
立夏	立秋	晝五十二刻零九分	夜四十三刻零六分
小滿	大暑	晝五十三刻十二分	夜四十二刻零三分

沙縣志 卷之一 緯候表

芒種	小暑	晝五十四刻零七分	夜四十一刻零八分
夏至	夏至	晝五十五刻	夜四十一刻

右二表係遠層象考成前編天文算法以沙縣北極出地高度二十六度四十分推算至於氣候之溫度四時未有定準依華氏寒暑表計之大約最高九十八度最低三十四度雖盛夏酷暑隆冬積雪華氏寒暑表或有高至百零度低至三十一度者然此等氣候本不多見不能據以為常也况夫氣有乍寒乍熱亦有朝熱暮寒溫度之高低隨時更變故溫度表可以不列

沙縣志卷之二

目錄

地理附

沙縣志

卷之二 目錄

地理志

嘗讀禹貢別九州列五服任土作貢則疆域賦周禮職方氏掌天下之圖乃辨九州使同異判因作而嘆曰帝王統一區宇莫安黎庶道在是乎夫邱陵原衍不可以同征沃壤瘠土不可以同治况夫剛柔輕重異齊好惡靜躁異尚物產遷異宜故山居之民應澤居之民薄穡野之民勞異野之民情其能一律齊耶求治者於是而觀政省方者於是而觀風不列而圖之何以究治亂之經測安危之要哉於是仿羅文忠輿地圖式推表山川綿絡村野著之圖蹟以仿禹貢周官之例為志地理

古今世表

今之縣即古之儉國也諸侯世其土廢則舉罪則移易姓而不易國故三代沿之而無革秦隳古制以郡縣變封國歷代因之名無攸定是以志郡縣者必先表之以繫世而並次其歲月云

沙縣志

卷之二 地理

三代秦漢晉唐五代宋元明清

夏商揚	滅楚綠	漢初封東晉太	武德三	朱梁時	開寶八	仍宋名	洪武元	沿明制仍屬	
州之域	閩中	無疆七	元四年	年置延	王審知	年下江	至元十	年平陳	延平府轄坊
周為七		世孫無	改為延	平軍沙	據閩屬	南得劍	五年升	有定得	二轄都二十
閩		該為閩	平析其	仍屬焉	延平鎮	州以沙	南劍州	其地仍	四
初夏少		越王都	南鄉置	四年復	王延翰	為中縣	為路領	元名景	
廣封庶		治孝惠	沙成	置縣仍	改永平	屬之	沙等五	泰三年	
子無餘		立閩越		屬建州	鎮沙仍	太平興	縣至正	析新鎮	
於會稽		君搖為	六朝	復省入	屬之王	國四年	末陳有	以南之	
閩地與		東海王	劉宋元	建安縣	延政僧	因蜀利	定據而	地為永	
焉傳至		都東顧	嘉中廢	永徽六	位建州	州路亦	守之	安縣成	
無疆春		武帝時	延平始	年復置	升鎮為	有劍州		化六年	

秋時楚滅之地	立蘇君置沙封	龍津縣	乃加南	又析十
屬楚	丑爲蘇縣	大歷十	字以別	都沙屬
	王立餘隋改爲二年改	州		瑛陽二
	善爲東沙縣縣	石晉開		里合置
	越王後廢縣建	運二年		歸化縣
	蘇王居安開皇	南唐兵		隸汀州
	股殺餘九年郡	拔歸州		改延平
	善漢降廢大業	復爲延		路爲府
	居股爲初屬閩	平軍制		沙仍屬
	東越侯郡後三	置三年		焉
	遷其民年屬建	改爲劍		
	於江淮安	州析建		
	竄山谷	之延平		

沙縣志 卷之一 地理

考後稍	創浦富
出自立	沙三縣
爲治縣	屬焉
漢因置	劉漢乾
會稽南	祐元年
郡都尉	始以沙
遙制之	來屬
建安初	
始分侯	
官之北	
鄉置南	
平縣即	
今郡地	

也仍屬
會稽南
部

民國元年廢府置建安沙仍屬之十五年廢道存省縣制沙直隸於省

沿革

沙屬閩唐爲安荒服漢高揚州夏爲會稽周爲七閩秦爲閩郡及諸侯時秦無諸半萊歸番君從諸侯滅秦又佐漢滅項高帝以其有功也五年復立無諸爲閩越王閩中故地主武帝閩越與東甌敵治兵相攻元封元年詔徙其民於江淮開虛其地後餘民稍出山谷自立爲治縣屬會稽因置會稽南郡都尉遂制之至光武建武二年改治縣爲東侯官都尉尋立都尉府建安初分侯官之北鄉置南平縣即今延平府地也三國時屬建安郡東晉太元四年改置平縣析其南鄉沙源地置沙成劉宋元嘉中廢置平縣置沙村縣此沙爲縣之始也隋改沙縣尋廢開皇中隸泉州大業初隸閩州三年復屬建安郡唐屬建州武德三年置延平軍四年復置縣仍屬建州復省入建安永徽六年復置縣開元中析縣之西地置黃連縣即今之寧化也

沙縣志 卷之一 地理

大歷十二年改隸汀州中和四年攝縣事汀州錄事參軍曹州崇安鎮將鄧光布以古銅場對地弗稱謀遷鳳凰山下之場管坂即今縣治也昭宗時王審知據有閩地爲國王遂屬閩然不能自制往往奉中朝正朔歷梁唐晉開運二年南唐兵投歸州復以爲制置鎮明年攻劍州劉漢乾祐元年復以汀州之沙縣來屬轄地置汀州之武平焉宋開寶八年下江南得劍州以沙爲中縣令攝尉各一屬屬兩制西南道太平興國四年因蜀有劍州乃加南字以別之名兩劍州元因之至元十五年升州爲路屬福建行中書省十六年改屬宣慰使司併入江西行省二十九年復屬行中書省大德元年改屬福建平海行中書省三年復屬宣慰使司都元帥府六年改爲延平路隸福建行中書省至正末陳有定據而守之明洪武元年命中書平章胡廷美行省左丞何文輝爲征南將軍同湯和廖永忠平有定其僞將金子隆等復據沙之青溪寨頭陳自守平章李文中擒之延平路悉平易路爲府屬福建道而沙亦復爲縣云轄坊三十三二都爲圖百五十一都冠平析二十四都四圖至六圖二十五都至三十二都脫永安縣成化六年又析十九都沙場城陽二里合置歸化縣隸汀州時爲圖仍百有六焉然青溪寨頭城廢蹟曠難以稽昔日之沙矣天崇以後寇氛充斥遷徙奔散圖戶爲虛清初撤城絕丁口而奉行

者仍道絕圖成一百有二康熙十年奉裁一十二圖二十五年均從增一圖合之得九十二圖焉民國初年廢府置道併延平建寧邵武爲建安沙仍屬之十五年廢道存省縣制沙直隸於省

論曰秦漢以前沙不可考矣自沙村肇建垂百餘年民俗皆歸鄙樸不飽過凡庸名民請士董董無可表見者何其靡也及鳳岡一徙颶風大振不數十年即爲隆宋之盛大備領袖彬彬起談者至與郡魯齒何其邵也氣化乎人事乎吾必謂之地矣

形勝

閩贛山跨海置八郡而延平爲之中北貢建郡南隴興福州汀漳爲之左右翼延置七邑而沙縣爲之中北翼將順南隴大尤南平永安爲之左右翼正昔人所謂四通八達用武之地也故無事則輻輳四周甘食餘慶安享刑翼之庇有事則四面受敵郊坻多壘獨官戎馬之交往時鄧茂七之變起事曹化適竊據沙地爲之巢穴非以其形勢便乎然邑蟠萬山間中界大溪沿溪上下率雄灘巨瀆石刺戟立非良舵師不能操舟楫兩岸錯以數百家之村雖築點大狹亦不能潛蹤夜渡此可無虞者也山皆綿絡巒嶺以深林翳以叢菁多險巖岡峻嶺

沙縣志

卷之一 地理

四

方達通衢嶽壑嵒岫如出天入井不可據據正北爲將樂界屬馬岫命屯倪家山三崎嶺爲最險東北爲順昌界歷林墩西巖將軍山枯槎嶺爲最險西北爲歸化界屬黃竹崎龍山劫山嶺嶺爲最險東南爲尤溪界歷羅巖赤嶺大磯嶺爲最險西南爲大田界歷湖空湖源坊牌嶺爲最險東則折南平之黃雷嶺西則折永安之新嶺所謂一夫當關萬夫莫過者此也且昔時建甌得宜北有北鄉巡檢司以控四北諸村落自添設大田之後復增桃源花橋諸巡檢司以爲南方之外蔽亦頗可恃以無恐矣獨有西北一隅因對十九都以屬歸化遂失嶺之險且汀瀾大嶺山蛇尾之穴未除往往乘機竊發不軌之徒一涉歸化境即入沙藩窺聞耳此不可不嚴爲防守之具也

論曰天下昇平非復昔日之舊昔所謂形勝者祇據當時之險隘而言時勢殊遷途亦異而欲仍舊據險爲防守之善策難乎免於拘泥成法之譏也然吾聞古今不易國而治又烏知今不異於古所云耶語曰前事之不忘後事之師也嗚呼是在有識者權衡而熟計哉

區域

縣在故延平府西是爲六邑之中城在九都又爲四境之中繼以崇山界以大溪鄉村紛錯夾

溪而布或分或合各有定所唐以來無考矣在宋爲鄉三統里八鄉曰新昌曰翔鸞曰龍山里曰濟陽曰感義曰化劍曰禮賓曰歸仁曰崇仁曰懷恩曰善安元分八里爲三十二圖曰牛溪曰楊溪曰下水元曰下水口曰崇善曰謙曰儀舉曰忠義下曰石曰善居曰善峽曰重興曰善賢曰善歸曰下仁曰上仁曰盧源曰善甘曰仁化曰尾歷曰忠義上曰獲曰下一曰上一曰上水元曰文德下曰文德上曰金沙上曰金沙下曰水南曰忠村曰水源明洪武初復以在城者爲坊分和仁興義兩坊在鄉者爲都分三十二都南北袤一百四十里東西廣三百五十里幅

廣五百里景泰間析二十四都上堡三圖至三十二都設永安成化間又析十九都設歸化西兩去其牛西北析其一隅乃將二十都仍分儀舉善峽兩圖以補十九都之缺故今爲兩坊二十四都南北袤一百四十里東南廣一百五十里幅廣三百里東至兩平縣一百四十里以青州峽八十里爲界一三諸都屬焉西至永安縣一百六十里以華口新嶺九十里爲界善峽圖二十二二十三諸都屬焉南至大田縣一百八十里以華口一百里爲界儀舉圖二十四兩都屬焉北至將樂縣二百里以倪居山一百里爲界六十七諸都屬焉東南至尤溪縣一百四十里以羅巖嶺七十里爲界四七八諸都屬焉西南至大田縣一百八十里以塘蛟隔九十

沙縣志

卷之一 地理

五

里爲界二十四都屬焉東北至順昌縣二百里以枯槎嶺八十里爲界十三十五諸都屬焉西北至歸化縣二百三十里以漁塘溪九十里爲界十八都善峽兩圖諸都屬焉自縣至府一百四十里至省五百四十里至南京二千五百九十一里至北京五千四百一十二里
康熙志云按舊志宋以三鄉統八里元以八里分爲三十二圖今分析之宋八里惟存洛陽感義化劍禮賓歸仁五里而崇仁懷恩善安俱隸永安元惟二十圖而獲圖以下十二圖想亦屬此三其分合詳於各圖之下
縣治兩坊 另詳城中志

一都

一都至十都在宋屬洛陽感義二里俱統於新昌鄉在元一都為牛溪園在明為沙陽首都其地介溪南北而其在東南者俱與南平為界西界二都北界十二都多百家之聚亦入沙一雄鎮也但其習尚上氣而好自貴遇訟獄不求勝不已也居常一語相侵輒與佛禪為仇大抵遠縣而近府常有鄙夷縣人之心故習狠獷矜慎任俠為豪至於趨急赴難亦有可以義動者田稍瘠農力作士尚學賢者自不固云圖三距縣八十里又百里

村十有四

- 水汾頭南平界
- 青洲官路上
- 陳坑
- 東樓
- 小地
- 澄江樓上俱溪南
- 下湖
- 上湖
- 硬頭
- 溪洲
- 兩浙坑
- 大小坪
- 鎮營嶺南平界
- 山尾上俱溪北

沙縣志

卷之一 地理

六

二都

二都亦元牛溪園地亦介溪南北而翼溪南之村館前為大溪北之村湧溪為大南北兩岸對峙闢闢相望如小縣焉民殷富知讀書但其好尚不脫一都之風而健訟好鬥且過之地傍田腴農亦力作樂土也東距一都南至四都北至十二都西至三都五都為圖三距縣六十里

村十有五

- 馬舖一都界
- 館前官路上
- 萬溪溪
- 白雲橋當南平界
- 溪坪
- 前洋
- 後洋
- 蕉坑
- 前山
- 珠源上俱溪南
- 湧溪一都界
- 坑源
- 葉栗坑
- 涼源
- 洋尾上俱溪北

三都

三都亦元牛溪園自流溪灣抵上洋直界南平幾五六十里羊腸鳥道俱移踵而履垂趾而步見者寒心且山多巖石深林叢菁坐隱天日猿猴帶不知有人問世矣即其中之以坪以洋稱者亦山中之稍夷非平畝曠野也民居如窠穴率依山而寄雖無百家之聚而雞犬亦可相聞但田雜確礫小澗奔瀉率藉山泉為澗層梯而種不能闢畝計為稅最輕收穫亦儉樂歲不免鼠雀之耗凶年亢旱為珍剝地險人稀耕耨莫輝故田為最下其俗儉樸亦頗狠獷居使然也東界二都及南平南界四都六都西北界五都為圖二距縣五十里至百里村二十

- 流溪灣上五都界
- 朱墩洋
- 墩頭
- 亭後
- 羅溪
- 破坑
- 卓公坪
- 吳墩
- 水東
- 隔坪
- 福寶洋
- 鄭墩
- 小洋六都界
- 涼源
- 西坑
- 坡下
- 下柳源六都界
- 梁坑
- 上岸橋南平界
- 柏洋

沙縣志

卷之一 地理

七

四都

四都亦元牛溪園地自黃洋溪以南繞曲而上巖岫杳冥至白麟山之陽拓為平壤中為數百家之聚者湖源也是為清獻胡公故里蓄以富名後稍墜替出沃而符惟不通舟楫故輸運為艱米價視他里愈損非其田之瘠也北界三都東界南平東南界九溪南界七都西界六都為圖一距縣九十里

村十有七

- 湖源
- 西山
- 下坪
- 湖頭
- 高源三都界
- 杜坑
- 南窠
- 小爐
- 應坑
- 大爐
- 謝坪頭
- 黃洋溪
- 葛坪
- 甲底
- 廖地溪
- 班竹壠
- 大涼

五都

五都在元爲楊溪圍北廣而袤延直與十二都爲界南岸尋溪距六都八都西界十都東連二
三兩都高砂雖居成市然多雜民鮮土著者玉口龍岡洋溪俱爲百家之業亦縣東一保障
也田平衍易於播種城頭以下之粟多積於玉口池澗以下之粟多積於高砂蓋因近水便
於轉運也民俗惟質率以積貯爲饒舊聞有知學者今亦罕矣爲圖五距縣四十里
村三十有二

- 城頭鄧墩十都界
- 西山
- 大竹
- 板山一都界
- 洋口
- 渡頭
- 丹溪
- 官峽
- 鷓鴣上村中保下村
有一十八處
- 大源
- 小竹十二都界
- 廠根
- 龍岡二都洋溪界以上
十八村俱在溪北
- 官庄六都界
- 荳坑
- 田中下三都池澗界
- 玉口
- 富竹坑
- 南坪
- 縮樂坑
- 池澗八都界
- 高砂
- 上产
- 白杜
- 玉溪
- 前村
- 廠村
- 楊溪
- 山方
- 礫坑
- 西坑六都益竹界
- 胡椒畔以上十四村
俱在溪之南

沙縣志

卷之二 地理

八

六都

六都在元爲下水源圍嶺而上界三都五都之間極南抵於七都焉地險而險俱崇岡疊嶂
巖巖參錯陡出林杪忽斂而衍是爲蒼竹仰視天外山外有山蒼天設之奇區也民力作著
積爲饒有梨栗豆芋之甘桑麻油笱之利使非應公家之役有實誠無項不知有縣庭者第
充寤歲之心綽有周人餘習儻有拾仰有取不待化曹邨而自能也圖二距縣四十里
村十有六

- 後垵五都界
- 董竹上五都界
下三都界
- 竹窠七都界
- 上長坑七都界
- 黃坑口
- 山方
- 東坑
- 鳳坡洋
- 後坑
- 西坑
- 嶺兜
- 嶺兜
- 坡頭
- 高溪
- 南坑仔

七都

七都在元爲下水源圍北界六都四都西界八都東南界尤溪達尤溪之孔道也故大基羅廠
舊有二舖自田坑以南至多平路險羅羅嶺即尤溪境矣蕭墩大基羅廠田坑皆大村也山
僻而田腴民淳而力作惟水道不通難於轉運田價最賤爲近尤溪故昔以剽掠爲防民甘
戰門賊亦不敢輕易侵之圖二距縣四十里至七十里
村二十有六

- 田坑近六都界
- 北坑
- 黃歷六都界
- 羅羅尤溪界
- 具東坑
- 嶺頭四都界
- 黃頭坑
- 田坑口
- 羅坑
- 墓窠
- 村頭
- 竹山
- 田口
- 下剝
- 萬生坑又名羅山坑
八都界
- 黃坑
- 墓窠坑
- 大基
- 後壩
- 蕭墩
- 南山尾
- 水湖洋
- 大基口
- 東山下
- 蔡墩
- 後厝

沙縣志

卷之二 地理

九

八都

八都在元爲下水口圍自一都至此俱宋洛陽里地也北濱溪而南入山台唐公亭以南過橫
塘峽入後湖抵坊牌嶺爲尤溪界自嶺頭拆而東北經熱水池嶺茶林峽爲五都界東臨吳
田新嶺爲七都界西距下瓦塔爲九都界遠城十五里而近即有環口之市爲附城之外敵
迨橫塘以南民鮮土著矣宋時鄧墩官墩蕭墩俱爲產材之地警相繼今鄧墩已爲故墟
其坊牌嶺龍山嶺石墩諸嶺尤爲險峻堪以據守此皆縣所恃以爲重者也田廣而腴易於
耕耨畜田之家易與亦易敗惟嶺頭留坑麥坦松樹坑大陳窠後湖九竹等處俱能世守其
業以長子孫夫亦其善守者矣嶺頭之墟實易頭爲縣中之利而鄉民亦賴以取財焉圖五
距縣三十里至六十里又至八十里
村五十有七

- 環口
- 嶺頭留坑
- 後底
- 噶源即柱頭
- 茅坪
- 江路
- 三夢洋
- 熱水池
官嶺上
五都界
- 嶺坑
- 嶺坑
- 黃坑
- 茶峽峽本名峽

後坪 土堡壘 永濟橋 麥坦
 陳庄 官墩 萬全洋俗呼大 曹源塘
 鄧墩个原 山方 巖前 留坑
 龍山嶺留坑對峙 吳田 雙溪 小洛
 大洛 松樹坑 慶兜 大陵窠
 尤竹嶺界 新嶺峽 後隔 前山峽
 上鄭 溪源 羅墩 小洋
 中洋 上洋 前洋 歸湖
 後湖 蔣坡 牌坊嶺之嶺界 橫亭
 仰窠 茶坪 後洋 小刺
 小坑頭 杉坑 南坑 溝坑
 雙熟坑

沙縣志

卷之一 地理

一〇

九都乃縣之附郭地在元爲崇善關在宋爲感義里北抵十都南抵八都東接五都西距二十
 一都明承宋元之後人物殷盛多達官貴人故民富而好禮太祖初下募兵之令感德者申
 荷戈以從故隸尺籍者最多永宜之關爲圖十餘一經鄧賊甘食輪服之夫半爲屠割流移
 所曠及事稍定又以遠軍勾補食點長解斯民不遠安應至陸萬間耕民爲賂債所苦終歲
 泥塗積倉無幾有幾釋來籍即稍貸以食者故自舊縣以西大小橫以下方二十里居民亦
 皆流寓備寄求其世爲土著者能幾家耶北至隴東陳村杜坑以下直抵巖地稍有舊民然
 居處食稅者少渡溪以南其地雖廣然率是基以居非有開闢第竹木菜果之食足供一邑
 之用野民以市近而鹽油魚螺之利視他都亦易於實邊也爲圖六達者距縣二十里
 村六十有七

上半溪 後坊 五斗谷 黃坑
 羅坑 舖頭 巖地十都界 下午溪
 泥坑 長谷 長源 雷後

熱坑十都界 馬巖 桐窠 杜坑
 小坑 坑頭 黃巖 井坑
 羅源 游巖 蘭東 蔣坑
 大隴東 井後 山林坪舊名 小陳村
 大陳村 漂頭 破頭 三姑村
 坑底嶺界 前山嶺界以上 仙洲 古縣上二村
 水南 太和 上岸 油樓坊嶺界
 溪口八都界 羅布 水東 長降
 茶窠 大陵 大坑 蕭山
 樟林內有數村 羅坑 羅花 陳坑
 渡頭 張尖 山尾村尾 水南隔
 鄭坑 黃坑 官墩 白玉洋
 牛寮坑嶺界 馬坑自水南界 鴨母道 曾坑
 八十勺 羅坑頭 客場

沙縣志

卷之二 地理

一一

十都 十都在元爲石岡亦宋感義里也自一都至此俱統於新昌鄉其址南北縮東西盈縮者不踰
 十里盈者乃跨數都幾五六十里南與九都相接蓋沙北境之半焉與十一都相爲表裏沿
 溪以北爲十一都其東成聚之村十餘游源漂嶼溪較大其西成聚之村十餘產茶岡許
 坑前坪較大西界善峽團東界五都幼山屹立其南雖視一邑而崇山培壩盤據左右故地
 方最厚田地產物亦往往甲他里圖五距縣三十里至七十里
 村二十有七

吳呈坑 姜坊後 炎溪十一 株樹窠
 墩頭 嶺後嶺 巖頭 源口
 張坑 漆峽十一 樟溪 蕭溪
 淤源五都界 許坑 前坪 上大源九都界
 居池坑 連村 坊口 楊梅林
 烏巖坑 山嵐坪 呂公村 樟口坑
 羅地 康茶岡嶺界

十一都

十一都在元爲石岡其地自幼山折而東沿幼溪北岸盡東溪之大溪頭與十二都爲界地狹而長幾彌縣之北境北至十六十七兩都南盡幼溪達十都其中富口一墟各鄉所會大而米粟小而茶果皆城中所取給者而魚鹽之貨又近鄉恃以爲養各負買運五日一市蓋縣北一都會也田疇沃壤時有奇饑然民習於販不無矯僞加以射利之夫又設穿鑿坏以益其疾其能淳古者幾希圖四距縣二三十里

村三十有四

- 石口十二都界
- 車頭
- 蘭石
- 白溪口
- 林村
- 居洋坑
- 白溪
- 茅村
- 柳源
- 小源
- 茶窠
- 黃地凹
- 何家山
- 羅溪
- 朱源
- 黃藤十六都界
- 大境
- 湖厝
- 富口十都界
- 石橋頭
- 居池坑
- 後洋
- 小田坑
- 土橋

沙縣志

卷之二 地理

一一一

- 富溪源
- 南苑坑
- 船坑
- 橋仔坑
- 羅坑
- 吳地
- 黃藤園花界
- 通門
- 龜山
- 雞母巢

十二都

十二都在元爲善居開地多夷壤田衍易治自縣地東界南平南界二都黃營遠而東北又南界五都餘赤嶺右左界十都十一都北達十三都爲村十餘鄭地官庄桂口墩頭較大桂口據有糖蔗之利民不苦空鄭地家多純裕俗以勝人爲強故武斷鄉曲未能盡馴然秀者往往知學其他居無成聚亦皆力田修業然介於高橋富口之間不免有賈人習焉圖二距縣四十里

村十有二

- 赤嶺十二都界
- 桂口即北口十都界
- 官庄
- 花坪十三都界
- 大發墩即墩頭
- 後洋
- 曾坊
- 張地
- 雙溪
- 曾地
- 鄭地實善界即正地
- 新院

沙縣志

卷之二 地理

一一三

十三都

十三都在元爲善居開東界南平則上洋爲隘北界順昌則泉水峽爲隘而十四十五兩都夾其左右亦縣北一奧區也在宋爲化劍里龍翔鄉其村數十高橋爲大甲分五甲爲墟頭爲下對爲洋邊爲道路爲墟坪按舊志南唐保太三年橋始建里人張確登狀元及第故以高名之至宋科舉駢出而致遠張公宦績最顯其他亦各著名後則寥寥氣運使然歎其鄉紳酒麴之利轉爲八閩所資亦稱餘饒第俗悍民頑不循禮法識者病之圖三距縣五十里至八十里

村二十有五

- 高橋
- 地頭十五都界
- 赤溪
- 安將十二都界
- 弓坑
- 曹地
- 上洋
- 黃家山
- 黃泥橋
- 東凹即南平界
- 江墩窠
- 桂源
- 池邊
- 西地
- 居坑
- 山口十四都界
- 新橋頭
- 山坑
- 葉坑
- 泉水峽左順昌界右十五都界

二老坑
坑頭樓二老坑以下
俱屬界

范鉄坑
長窠
新坑

沙縣志

卷之一 地理

一四

十四都

十四都在元爲善善圍其地自桂巖險天臺山即爲南平順昌二縣之界俗雜民頑難以禮馴爲村二十有餘林敬毅大康熙舊志云小民畏法上下有章在沙最爲美俗而未流之過不能不爲武斷今則始有甚焉且舊多知學今亦眩聽少聞惟地平而土沃畜產充斥易爲取資而桂巖之瓜獨中一郡亦抗自重遺遠難致鮮有知其味者楊瑞羅處隣於順昌舊有土堆爲界今已爲所侵佔恐後無有知之者矣圖二距縣六十里

村二十有四

田中 <small>在十三都</small>	隔牆	林敬廟界	西巖一名桂巖
前車坑	朱坊即朱邦	羅坊即羅邦	皇跋上坑
皇跋下坑	上坪	茶坑俱屬平界	西坑
蕉坑	榮坑十三都界	厥坑	黃連坑
楊坑	榮巖	羅巖	隆坑
陸坊	大坑	張坑	官窠廟界土堆界

十五都

十五都在元爲重興善歸二圍東西相距幾三十里南北相距二十餘里周圍方正縱橫於十三都之西南起李豆橋東至曾坑南極大玄坑西至水頭北臨百刻嶺抵山墟與順昌爲隣山墟昔屬沙轄密道順昌民習於頑素號不馴陸萬問又爲虛姓傍居十六都盤據植租佔有其地且將本縣界牌移置他所後將不復知爲沙土矣遂致虛權七十餘石貽害數都今沙縣界牌在倉場而山墟已屬順昌險隘在百刻嶺燕子峽其中爲村數十中堡長灣較大昔爲張氏所居蓋宋衣冠之冑也其風氣在東者多與十三都同在西者多與十六都同圖五距縣五十里自十一都至此俱宋之化剝里

村四十有一

池村	大元坑十一都界	水頭	吊鞋窠
磨石嶺	黃沙	中堡	曹坊
羅坊	小跋底	李生橋十三都界	魏坊
長灣	八字橋	墩頭順昌界	村尾

沙縣志

卷之一 地理

一五

楓樹子

大坪

倉場自嶺頭以下順昌
界沙縣界牌在此

黃跋下

芹洋十一都界

西坑

新墟

坑頭	桂洋	前山巖
山城已屬順昌	後坊	坑口
後軍	翠後	
下俞邦	倪邦仔	羅坪
大發窠	新窠	池口
中窠仔	車龍門	柳坑
梨樹下		

十六都

十六都在元爲下仁團宋之禮賓里也自十五都水橋頭而西連北鄉寨俱爲十六都兩界十
一都迤而北抵嚴頭種大布悉爲順昌界統而名之曰下茂土平而沃易於耕耨每一人力
作可播二石種種斗穫八石瘠者亦得六石力之所致足贖俯仰故人多積蓄下茂市連十
七都舊志謂之茂溪胡郡守道經於此改下茂爲夏茂五日一墟里具四民士多向學代有
顯人縣北一與區也當順昌將樂歸化之交故設巡檢可以鎮之其地最險頓其狹村落
又多楓樹大昇諸嶺尤爲緊要俗儉者咸蓄蓄者又悉編氓多以必勝人爲強所期有明望
者風而化之矣圍二距縣六十里
村三十有八

- 夏茂與十七山合
- 羅坊 俗名羅邦
十五都界
- 粉干窟
- 嚴頭
- 水南
- 山方
- 池尾
- 陂谷
- 大布
- 彭坊
- 倪坊
- 旱坑
- 李窠
- 楓樹叉
- 大昇 自嚴頭以下
俱屬昌界
- 黃坑頭

沙縣志

卷之一 地理

一六

- 樂厝
- 白溪
- 樟坑
- 塔邊
- 後坑坊
- 慶前
- 陂下
- 蕭華
- 西山下
- 新坊
- 上堂
- 下堂
- 胡婆地
- 砂坑
- 夫人地
- 大嶺峽
- 姜坑
- 思地坑
- 牛坵寨
- 石坑
- 楓樹嶺 大嶺以下
今俱廢
- 后龍灘

十七都

十七都在元爲上仁盧源二團與十六都俱屬宋之翔鸞鄉內禮賓里也折夏茂市河溝上巡
司之右西抵十八都南至十一都北達倪居山多餘嶺道與將樂爲鄰險足以守亦邑之門
戶也按其形勢由東至西在南者狹而長狹不過四五里長可十餘里在北狹而袤狹約里
許袤可十里在中者東西相距三四里南北相距六七里地無幾多而村落密布在南之村
儒屯爲大在東則爲夏茂市街巷間里俱同城市地狹人稠由園屋宇爲值較昂故富室亦
鮮田連阡陌者舊志稱四民之業各効其能斌斌盛矣但其侈靡之俗與十六十八兩都無
異然德多好義賑濟興建殷戶皆踴躍爲之凡有義舉亦有傾囊相助者至相櫛不見暴露
修路競施碑石婦人知對節烈猶有可嘉圖二距縣六十里
村二十有五

- 夏茂 內之墟坊兩市
附詳城市志
- 盧源
- 新嶺後
- 下邦
- 儒屯
- 上確
- 規頭 儒屯以下
十八都界
- 嚴坑
- 馬岩頭
- 怡山 以上十一都界
- 胡蘆峽 今廢十六都界

沙縣志

卷之二 地理

一七

- 桐窠
- 木窠
- 松林子
- 倪居山 今廢界
- 山尾
- 嶺後
- 前山
- 土堡
- 水西
- 巖仔頭
- 瓦窠
- 陳厝
- 東山
- 赤嶺子

十八都

十八都在元爲甘園亦宋之禮賓里也化刻禮賓俱統於翔鸞鄉地不盡廣東狹而西拓村
落散列民居其稠東界十七一兩都西北界將樂歸化二縣俱有嶺山峻嶺以限之通
歸化之隘二曰又溪嶺曰雷竹峽通將樂之界二曰三崎嶺曰樟樹嶺皆可守土田少
多懸崖而省力農能安生士知向學故風稱吉地也圖二距縣八十里
村二十有九

- 嚴觀 后樓 小瓦石壽歸化界 長布頭
- 劉厝 黃厝 坊尾 溪坪 白湖厝界下
- 寨子崎十處 羅坑坪十一都界 湯厝 院厝 俱十七都界
- 瓦寮 思郊 烟寮 溪樹嶺界
- 胡麻坑 樟樹后壽歸界 巫曲 山嶺下
- 銀溪 又溪 山嶺下以 中村各名亭界 洋樓
- 田中央 上坊厝 西坊厝 羅竹坡厝
- 郭陵下十處

沙縣志

卷之二 地理

一八一

儀奉園

儀奉園本二十都地元分爲團明成化初以十九都添設歸化遂仍元舊分二十都爲儀奉
峽兩團以補其缺也上至二十一都城頭以南至於連坑陳山中自九都赤巖南連昌樂坑
直連尤溪下自大洛官庄直趾華口湖源與大田接壤縱橫五六十里連坑昌樂坑豐餘
後溪羅坑湖源各爲大姓紳稱甲氏但其地與大田尤溪爲鄰民稍悍然西北鄰二十
一都亦漸爲刁客所染習於健訟蓋亦百年來之類風耳圖六距縣五十里至八十里
村三十有二

- 上城頭 空腹村 馮山坪 董竹山
- 陳山 廖源 虎頭山 赤巖九都界
- 山寮 陳田 上坂 文坑 昌樂坑
- 山寮 水洋 大洛 官庄
- 昌樂坑 昌樂坑 上山尤溪界 洲頭 豐餘
- 後溪 張田 華口 洋坂

- 羅坑源 湖源大田界 連坑 山孟
- 陳兜 長源嶺 塘後 英坑

沙縣志

卷之二 地理

一九一

善峽團

善峽團本二十都地仍元舊號以補二十都之缺者也其地東趾九都北頂歸化中自坊山左
折而南爲坑源爲長嶺暮夾以班竹溪碧溪二水而盡於班竹溪口紆爲百家之聚又寬而
西繞碧溪之濟爲陳墩碧玉而盡於榕林碧溪之口西抵漁塘溪爲歸化界南爲二十一都
界斥地不踰十里編戶不盈千室山饒竹木之豐水資舟楫之便而高灘榕坑之石灰亦
邑中之所取給者圖三距縣三十里至五十里
村二十有七

- 班竹溪九都連竹嶺界 高源 陳墩 大源
- 楊梅嶺二十一都界 榕林 碧口 碧玉
- 榕林 底村 前村 榕坑
- 官嶺 南岐 馬口 坑源
- 長嶺暮 左十都坊山界 燕竹 產地源 山口
- 溫厝 漁塘溪歸化界 村尾 村頭
- 塘溪 湖源裏 鐵嶺嶺

二十一都

二十一都在宋爲歸仁里在元爲尾歷園在縣西南之交中跨大溪自格林以西及尾歷之水西入入深山出溪洋與善峽爲鄰村落幾十水西爲大自後峽而南踰半嶺自城頭遠溪而西達徐坊俱與二十二都爲界東抵招寶山爲僊臺南盈北縮山據呂臺之奇民饒竹木之利運縣不遠易於置遷爲洋溪鄉好叢盤據日以健訟灌注其心胸混沌擊突爲圖九距縣三十里至六七十里

村三十有一

- 尾歷水西 上二十二都界 下善峽園界
- 坡下 化界上園村 俱在溪北
- 殿峽
- 東西埠
- 池山 二十二都界
- 橫半坑 亦名盤盤坑
- 洋口
- 下村
- 西坑
- 半嶺
- 禾坪頭
- 小蕉
- 洋溪 在僊臺園界
- 洋底
- 糜坑 即學坑
- 長布
- 圳後
- 池後
- 半路
- 後坑壠
- 土坑
- 坑頭

沙縣志

卷之一 地理

二〇

後竹窠

橫坑

珠山洋

深頭

招寶山 名名大山

上坑洋

連會坑

角山

墩頭

巖兜

溪洋

後峽

黃砂坑

翁墩

後孟

坑源

上下油源

徐坊 二十二都界 洋口以下俱在溪南

二十二都

二十二都即元尾歷園地東北界二十一都西爲二十三都南爲二十四都大村幾千家小亦不下數百皆種水爲麗井里羅列巍然巨鎮士教時禮農務稼穡工工織紵俗樸而勤治生田瘠而力穡穡早作夜息俗使然也舊苦寇虐今亦銷歇其地僻壤方隅齊民氣味亦頗相同不能悉也惟人文甲於西溪麥豆蠶果絹布爲各都之冠饒有餘利云圖七距縣七十里

村六

- 臺溪 二十二都
- 館前
- 白砂 二十二都界 村在溪北
- 歷東 二十二都界 徐坊界
- 三元 二十三都界 村界
- 相對坑 在溪南

沙縣志

卷之一 地理

二二

二十三都

二十三都在元爲忠義上園自黃墩溪以西極黃砂口盡接永安之擴北枕歸化南距二十四都東接二十二都中爲大河昔時荆村多產名賢鄧氏世顯今皆散處矣莘口地不大而士民多習淳厚反本歸真良非虛譽沙溪陽乘族而處風俗敦樸文人接踵比於昔日爲盛黃砂口與黃川爲隣士知向學習亦近之流水以西盡抵縣水之境圖一距縣八十里

村十有五

- 荆村水西 二十二都界
- 黃竹嶺 水安界 上園村俱在溪北
- 新嶺上 永安在此分界 上九村俱在溪南
- 如圖坑 歸化界
- 荆村水東 二十二都界
- 杜窠
- 波頭坪 在溪北 永安界
- 黃砂口
- 後洋 中嶺
- 沙溪 歸化界 永安界
- 前洋 中嶺
- 莘口 亦名砂口

docsriver 文川网
入驻商家 古籍书城

在文川网搜索古籍书城 获取更多电子书

二十四都

二十四都在元為京畿下國自二十都至此俱宋歸仁里統於龍山鄉者也南極大田西巨水安東距儀奉園北枕二十二都在沙最為僻遠路以崇岡峻嶺抵阻而履維以深林叢菁蔽蔽日月故僻據最廣民居率依山而寄就水而鋤或營墟頂里無百家之聚故為最繁濶涂涂下無洪流巨壑以灌注之可田者寡芟柞雜而來相困用力苦而收穫儉每畝穀六升俗之所為小米田也惟中村均竹杜水稍稍平衍而草莽叢坑居頗稠密其他皆星散矣舊時大田未設歲被焚劫莫可支持今稍完歇即虞剽掠地勢使然也雖有竹木棕茶之饒險遠真通祗為溝中斷矣民惟且盡有終世不離縣門者後為教唆所誘漸滿其初自披頭以西館前以東中距七十里遠縣一百二十里明初為圖六後分上堡三圖練永安仍為圖三田地往往相錯莫能畫一焉

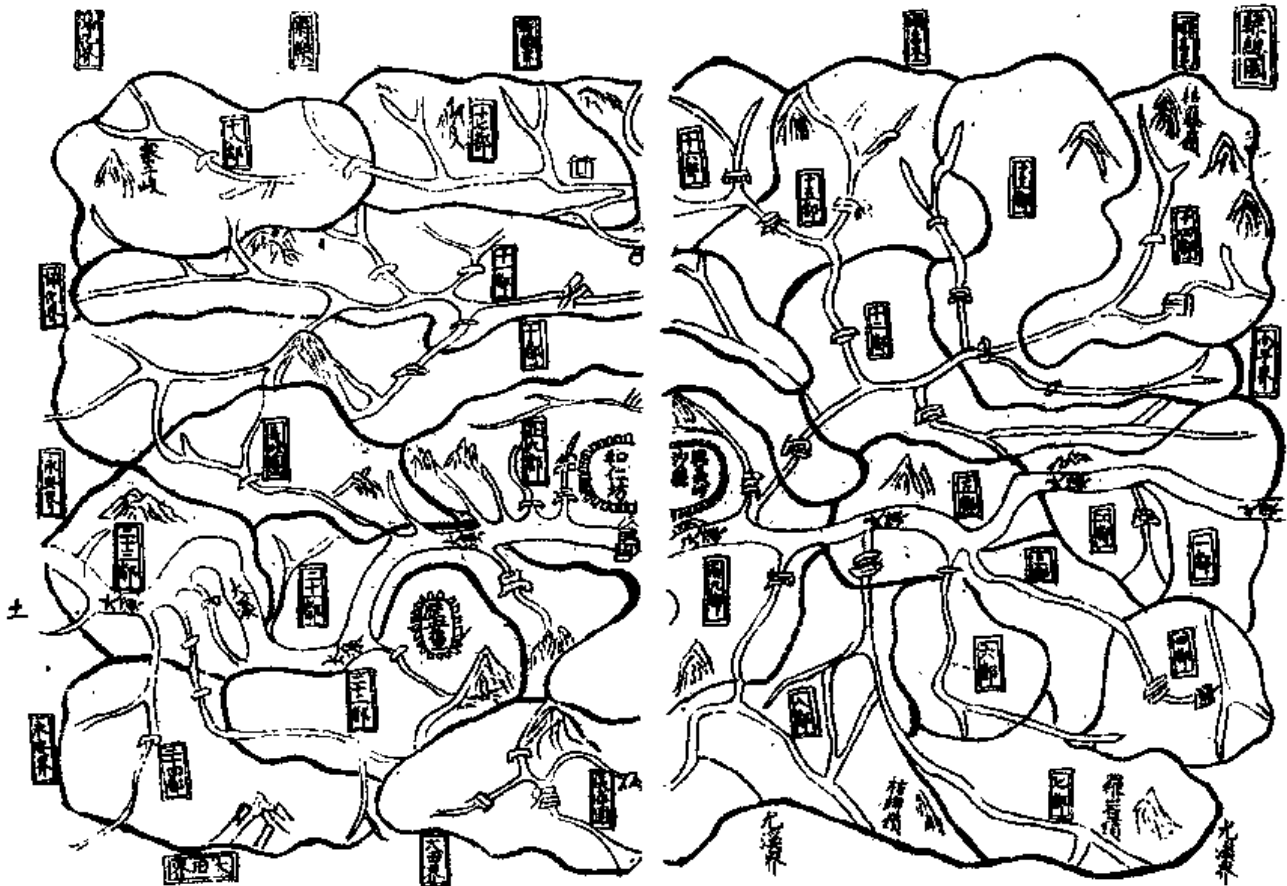
村五十有三
 白水村 赤坑 烟窩 牛嶺上俱二十二都界
 草洋嶺李國界 黃坑 中村 下寨

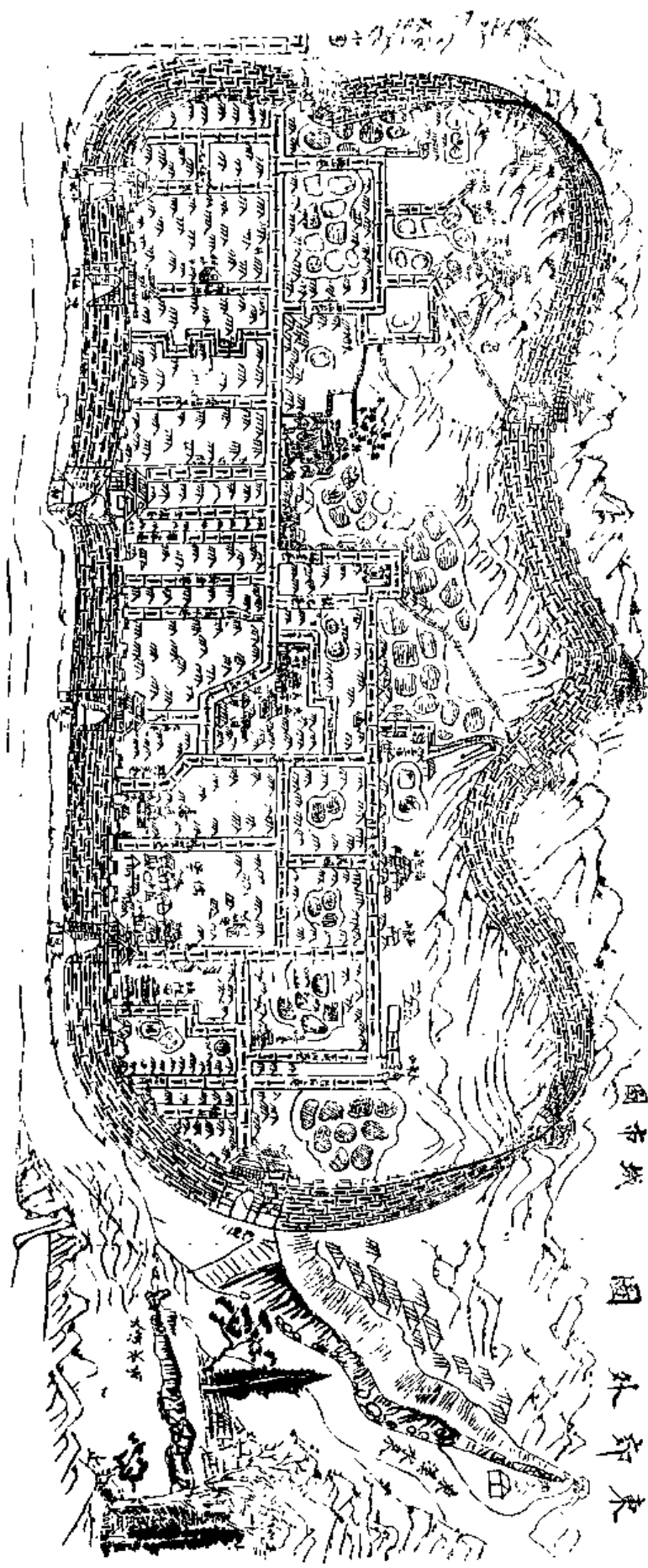
沙縣志

卷之二 地理

一一一

上溪	臺樹坑	雙溪橋	上坑
後池	鄭畬	碧洋	運石
牛溪	前溪	黃竹坑	吉畬
杜水	大坑源	峯巖大田界	郭山
燕坑 <small>著名鄉</small>	鄭坑	後登	谷倉
山空	小塔坑	大塔坑	黃溪
均竹 <small>左大田界 右嶺界</small>	割腰山	高軒嶺	峯巖坑
張坑	夾頭永安大田界	大判洋	黃泥嶺
大伯源水界	蓬坑	居陽山	庄山頂
萊坑	西深	樟嵐	南坑
嶺後	田坑	六十洋	小坑源
頂頭			





東周城圖