

docriver 文川网
入驻商家 古籍书城
在文川网搜索古籍书城 获取更多电子书

惠安县地名录

HUIANXIAN DIMINGLU



福建省惠安县地名办公室

惠安县地名录

(内部资料 注意保存)

福建省惠安县地名办公室编

一九八二年五月

前 言

《惠安县地名录》是根据国务院《关于地名命名、更名的暂行规定》和中国地名委员会《全国地名普查若干规定》，在我县开展地名普查的基础上编印的，目的是为各单位各部门提供准确的地名资料。

我县于1980年8月开展地名普查，至1981年底基本结束，经过普查和规范化处理而整理起来的地名一览表、地名卡片、1:5万地形图以及各类概况文字资料，业经晋江地区地名办公室组织验收，已上报省地名委员会。现在我县地名混乱的现象已经初步得到纠正。

本地名录收入各类地名4452条，其中：行政区划和居民地名称2229条（包括县、公社、镇、生产大队、自然村、街、路、巷等）；行政、企事业单位名称667条；自然地理实体名称1334条；人工建筑物名称156条；革命纪念地和名胜古迹名称66条。国务院《关于地名命名、更名的暂行规定》和本县有关地名标准化、规范化处理文件编印在最后。附录有惠安县地名含义来历选编，惠安县历史人物选介等。有关行政区划名称收录至1981年4月，各类数字统计至1979年。行政、企事业单位只录取有独立方位并起地名作用的主要单位。

地名关系到国家领土主权和国际交往，关系到国家经济建设和国防建设，关系到民族团结和人民日常生活，是一项政治性、政策性、科学性都很强的工作。今后各行各业使用本县地名，应以本地名录为准，有关地名的命名、更名，必须遵照国务院《关于地名命名、更名的暂行规定》，报请县及县以上人民政府批准，任何单位或个人都不得任意更改地名。

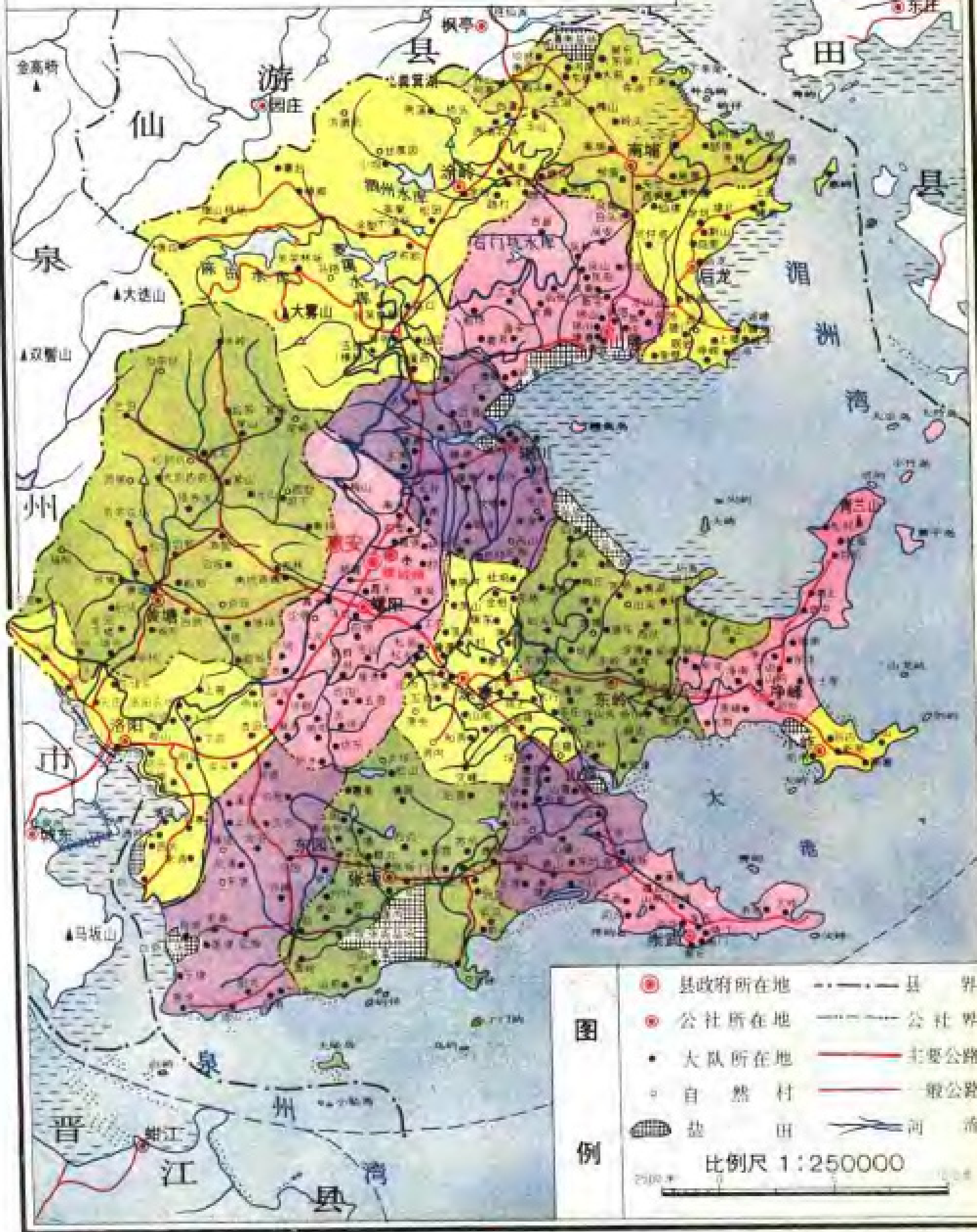
docsriver 文川网
入驻商家 古籍书城

在文川网搜索古籍书城 获取更多电子书



螺 城 新 貌

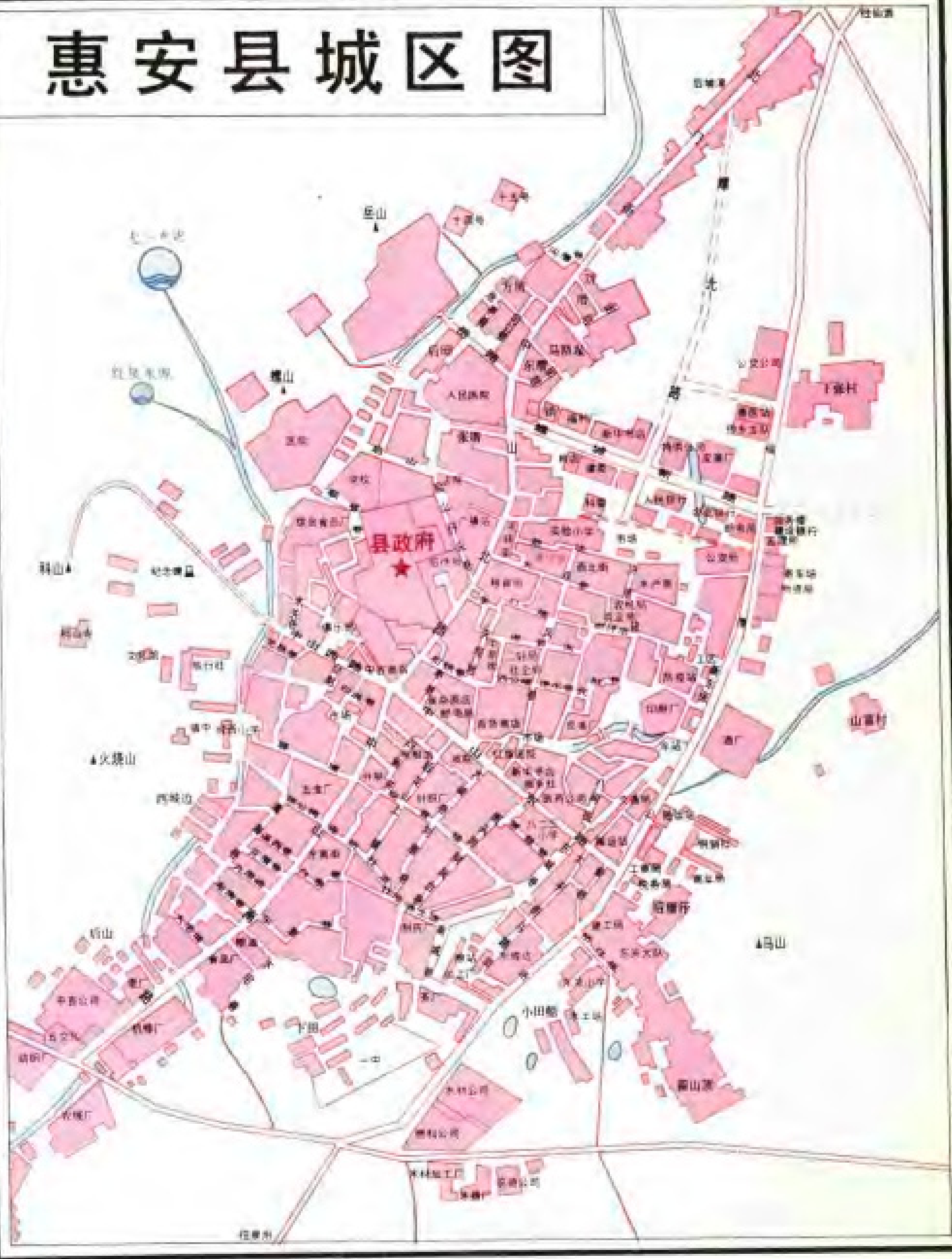
惠安县政区图



一九八二年二月

惠安县地名办公室编制

惠安县城区图



图

例



县人民政府



公社镇驻地



大队驻地



自然村



场站



学校



县界



公社界



公路



大道



小路



河流




水库



渠道



沙泥滩



盐场



山峰



名胜古迹

1:50000



目 录

一、前 言

二、惠安县行政区划图

图 例

三、惠安县概况..... (1)

四、地 名 录

(一)行政区划和居民地名称

螺 城 镇.....	(7)
南 埔 公 社.....	(13)
涂 岭 公 社.....	(23)
后 龙 公 社.....	(35)
山 腰 公 社.....	(43)
辋 川 公 社.....	(51)
黄 塘 公 社.....	(59)
螺 阳 公 社.....	(77)
涂 寨 公 社.....	(89)
东 岭 公 社.....	(97)
净 峰 公 社.....	(107)
小 岞 公 社.....	(115)
洛 阳 公 社.....	(119)
东 园 公 社.....	(127)

张坂公社.....	(135)
山霞公社.....	(143)
崇武公社.....	(149)

(二)行政、企事业单位

专业场、站.....	(155)
行政单位.....	(164)
商业、金融.....	(168)
工 厂.....	(176)
电 站.....	(186)
邮电、交通.....	(187)
文化、教育.....	(190)
卫 生.....	(196)

(三)自然地理实体名称

山.....	(199)
山口、地片.....	(243)
岛 屿.....	(244)
礁 石.....	(246)
浅滩、沙洲、海湾、溪流.....	(250)
港口、湖泊.....	(256)

(四)人工建筑物名称

水利建筑物.....	(259)
桥梁、道路.....	(264)
码头、灯塔.....	(266)

(五)革命纪念地和名胜古迹名称.....	(267)
五、地名命名更名文件.....	(281)
附录：惠安县地名含义来历选编.....	(291)
惠安县历史人物选介.....	(300)
六、后 记.....	(304)

惠安 县 概 况

惠安县位于福建省东南沿海，北纬 $24^{\circ}49'$ ~ $25^{\circ}15'$ ，东经 $118^{\circ}37'$ ~ $119^{\circ}05'$ 之间。东临台湾海峡，西接泉州市郊，西北邻仙游县，南隔泉州湾与晋江县相望，北隔湄洲湾同莆田县遥对。南北最长处47公里，东西最宽处42公里，总面积927.96平方公里。一九七九年底总人口920000多人，绝大多数是汉族，境西南东园公社的白奇、里春、莲埭、后海、下埭、长新等6个大队有郭氏回族近万人，涂寨公社的新亭大队有畲族近300人。除惠北部分地区兼讲兴化话外，均操闽南话。

惠安，汉时属会稽，晋时属晋安，梁、陈时属南安，唐时属武荣州，开元八年属晋江县，宋太平兴国六年（公元981年）析晋江县东乡16里置县，取名“惠安”，意在“以惠安民”。相传置县时卜地螺山之阳，迁五代闽将张佃坟于青山之下，以其地设县治。至清嘉靖三十一年（1552年），为防御倭寇始筑城池，民国二十一年（1932年）毁城扩建马路。

置县时设3乡，领18里，34都，68铺，元、明、清均因之。民国时设16个乡、镇，190个保。解放初划为8个区，1950年改划为11个区，1952年又划为14个区，198个乡。1958年区乡撤销，成立5个人民公社，1961年改划为15个人民公社，1964年增设城关、崇武、洛阳3个镇，1974年至今设16个公社、1个镇（螺城镇），1个盐场，3个农、林场。有生产大队369个，生产队3808个，县人民政府驻地在螺城镇（原名城关镇）。

惠安地势西北高，东南低，呈层状倾斜，以丘陵台地为主。长乐——南澳断裂带，大致经肖厝、螺城（城关）、屿头斜贯中部。境内大小山头一千多座，主要山峰有大雾、笔架、观音、天台、石壁、大寨等，分布在北部的涂岭和西部的黄塘公社，海拔大都在500米以上，最高的大雾山，海拔798米，为戴云山向东南延伸的余脉，分南、北、中三支向东直趋台湾海峡。而以中支延袤为最广。境内溪涧纵

横，主要溪流有黄塘溪、林辋溪、菱溪、泗洲溪、蔗潭溪等，均发源于境内西北部的群山中，水循山势东南流，分别注入台湾海峡。这五条溪流总长120公里，流域面积500平方公里。但河床浅，流量少，河川短，易涨易涸，有的属于季节性河流。洛阳江是同泉州市的交界江，发源于泉州、仙游与惠安交界的群山中，向东南流入泉州湾。

本县西北部多丘陵，山地林水茂盛，植被良好。有利于发展林、果、茶及亚热带作物，山间有小块河谷冲积地。东部为中生代火山岩和花岗岩构成的低山、丘陵台地。植被稀疏，水土流失严重，基岩裸露，成明显的石蛋山地形。有极丰富的花岗岩石料资源，土壤属砖红性壤土和红壤土，由于侵蚀流失严重，耕地土层浅薄，质地多砂，较适宜旱作，所谓“童山濯濯”即指此。其间还有小块海湾滩涂淤积地，属盐碱质粘土。中部平原和溪谷两岸洋田，属江河冲积和内海滩涂淤积地，土层深厚，土壤肥沃，是本县主要粮食产区。

海岸线曲折，长304公里，有12个公社濒海。沿海多岩岸，岬角、港湾和半岛，岛屿有50多个，较大的有惠屿、大坠、大竹、鲤鱼、黄瓜等。惠屿有人定居。大竹、鲤鱼、黄瓜、大坠诸岛则属季节性垦荒、养殖、放牧。港湾较大的有惠北的肖厝港，惠东的崇武港，惠南的秀涂港。肖厝港水深15~20米，是天然良港，建造后可泊10万吨轮船。崇武港为我国东南著名渔港和海防重镇，秀涂港则是古代泉州海外交通重要港口之一。

惠安县背山面海，地处南亚热带，属海洋性季风气候，常年平均气温19℃，因有海洋季候风调剂，夏季不甚炎热，最高的七月平均月气温28℃，绝对最高日气温38℃，冬季北风南侵，至东南沿海已是强弩之末，加上境内北部山峰隔阻，因而不甚寒冷，最冷的二月平均温度11.6℃，绝对最低日温度-1℃，无霜期306天，年降水量1022毫米，全年日照2112小时，沿海常年六级以上大风达154天，常年蒸发量2033毫米，大于降水量，因此夏秋间经常发生旱灾，夏秋间又常受太平洋台风袭击，带来大量雨水，这虽然对农业生产有利，但也常因台风暴雨而造成灾害。

旧社会在反动统治下，植被破坏，水土流失，土质瘠薄，水利不兴，抗灾能力极低，农业生产很落后。解放后，惠安人民在党的领导下，战天斗地，大力兴修水

利。三十年来先后修建乌潭、陈田、菱溪、泗洲四座库容千万立方米以上的水库，总库容为2.25亿立方米。其中位于泉州市北部的乌潭水库，库容8千多万立方米。千万立方米以下，百万立方米以上的小型水库9座，总库容8500万立方米。百万立方米以下，十万立方米以上的小水库33座。打大井3400多口，其中大型机井1400口，修建干渠道550公里，水闸有1200多座，排灌机械设施有柴油抽水机3200多台，电力抽水机150台，农用水泵2300多台，喷灌机械720台。以上各种水利设施有效灌溉面积25万亩，占全县耕地60%以上。同时进行封山造林、保持水土，大力平整耕地，改良土壤，因而农业生产逐年发展，现全县耕地面积42万亩（其中水田15万亩）。主要粮食作物有甘薯、水稻、大小麦、大豆等，1979年粮食总产量为3亿多斤。经济作物以花生为主，是本省主要产油县之一，年种植面积13.8万亩，产量为2600多万斤；其次为糖蔗，年种植面积4600亩。1979年农业总产值5400多万元。

全县山地面积146万亩，宜林地48万亩，有林地40万亩，主要树种有马尾松和杉木，还有茶、果林近17000亩。现有国营林场2个，社办林场5个，队办林果场、专业队27个。

工业是解放后才逐步发展起来的。现有机械修造、造船、纺织、玻璃、化工、塑料、皮革、食品、制盐、制糖、造纸、印刷、石雕、建材等厂(场)30多个。1979年工业总产值为7200万元。社队工业企业也有较大发展，1979年总产值1800万元。

矿产：崇武、山霞等地有玻璃砂，储量达1200万吨；崇武、山霞的铁砂、泥煤蕴藏量十分丰富。花岗岩全县储量达一亿立方米。南埔公社的先锋、仙境，东岭公社的北埔、厝斗，螺阳公社的蔡厝、下星、坑柄等地，有高岭土、长石、石英等，洛阳公社的上曾有蛭石、白云母等，含有稀有元素铌、锶等，前途十分远大。

惠安的盐业、渔业生产历史悠久，在全县国民经济中占有重要位置。崇武海域是台湾海峡著名渔场，早在五代时就在沿海设渔课，现从事渔业生产的公社3个，渔农并举的公社8个，渔业生产大队93个，渔业人口十万多人。有各种渔船1300多艘，其中机帆渔船300艘，3万多匹马力，1979年渔业总产量61万担，产值1400万元。盐业自宋代起就有以盐为籍，现有国营和社办盐场16个，总面积为17万多亩，1979年产盐18万多吨，产值1800万元。

对外贸易近年来也有较大发展。1979年出口总值为人民币665万元，其中以石雕工艺品和抽纱为最主要。石雕工艺品是惠安独特产品，现有品种130多种，畅销香港、日本、加拿大以及欧美和东南亚十多个国家和地区。1979年出口值为140万元。抽纱出口总值为100万元，居省内各县第二位。

全县从事农业生产的劳动力中，妇女占绝大多数。惠南、惠东则占百分之九十五以上。而男劳动力从事石、泥、木、铁、竹五业为最多，其中建筑工人有六万多人，以石匠尤为著名，遍布省内外，我县石雕历史悠久，技艺精湛，誉满全国，素称“石雕之乡”。如福州鼓山涌泉寺、西禅寺的各种青石建筑装饰，台北龙山寺的八对龙柱以及北京人民大会堂、毛主席纪念堂、南昌八一纪念馆、集美解放纪念碑等大量石雕均出自惠安石雕艺人之手。惠北、惠南则大多远渡重洋谋生。现侨居东南亚各国的华侨，华裔及港澳同胞有二十多万人，常年侨汇总额600多万元，是福建主要侨乡之一。惠东及沿海则利用舟楫之便，北上江、浙，东渡台湾，定居在江浙沿海和台湾岛的惠安人也不少，解放前到台湾定居开发的惠安人在万人以上。有些地方还沿用祖籍地名，保持乡土历史渊源，如基隆窟仔底大炸村等即是。

交通方便。福厦公路从惠北潼关入境，纵贯本县南北，经过6个公社（镇），南跨洛阳江直抵泉州市，长43公里；境内区间公路十九条，长253公里，以县城为中心，伸向沿海和山区，社社可通汽车。沿海崇武、肖厝、秀涂等港口有海运通省内外，北至上海、青岛、大连，南至厦门、汕头、广州。现有国营和集体运输船只五百多艘，总吨位二万多吨。

文化教育卫生事业比较发达。现有普通中学17所，在校学生3万多人，小学346所，在校学生14万多人。有高甲戏、木偶戏专业剧团各1个，业余剧团22个，电影放映队25队，较大的影剧院9座。文化馆、站18个。县图书馆藏书5万多册。有线广播放大站17个。卫生事业迅速发展，有医院、卫生院、所24个，病床近1500张，大队普遍设有合作医疗站。

据近年来在崇武公社大炸山和东园公社音楼山发掘的新石器时代遗址，说明三、四千年前就有人在这里开拓定居。惠安建县至今（1981年）已一千周年，在历史上，也出现不少著名的人物：如明代都御史、兵部侍郎、总督九省、太子少保张岳，明中叶后期的诗、书、画三绝，布衣黄吾野，他们的成就，才学都为后人所称道。

惠安人民富有革命传统。清咸丰年间配合太平天国革命的农民领袖邱二娘，在黄塘半岭官领导晋北，惠安农民起义。1926年共产党在惠安建立第一个支部，并成立临时县委。惠安人民在党的领导下，开展长期的革命斗争，较著名的有1930年的惠东暴动，1932年的惠北抗捐斗争等。

名胜古迹，属省级保护单位的有洛阳桥（万安桥），此桥系北宋蔡襄所建，工程浩大，碑碣雕刻精美，对于研究我国古代石桥建筑和书法雕刻艺术都有重要价值。县级保护的名胜古迹有46处，其中以宋建的科山寺，明建的崇武城最为著名。科山寺座落在县城西侧科山之颠，富有古代建筑艺术特色。山上石壁间有古代名人题刻多处，今已辟为文化风景区。崇武城历来为海防要塞，是抗倭名城，如今古城轮廓基本完整，海滨景色雄伟奇丽。其他如黄塘公社明建的一片瓦寺，涂岭公社宋建的虎岩寺，净峰公社唐建的净峰寺，以及螺阳公社的唐武威节度使王潮墓等，都有研究价值。



治山治水纪念碑



docsriver 文川网
入驻商家 古籍书城

在文川网搜索古籍书城 获取更多电子书

螺 城 镇 概 况

螺城镇位于惠安县中部，北纬 $25^{\circ}02'$ ，东经 $118^{\circ}47'$ 。福厦公路穿过境内，四邻绕以螺阳公社。全镇总面积5.2平方公里，自宋太平兴国六年（公元981年），置惠安县以来，这里一直是县邑之地。现在是惠安县人民政府所在地，是惠安县的政治、经济、文化和交通中心。

明嘉靖三十一年（1552年）建城以御倭，两年后城成，周五里余，城全用花岗岩砌造，形如船，设东、西、南、北及水关五个门。城背西北而面东南，火山、科山、莲花山、螺山、大坪山、岳山、潘山等主要山峰由南而北犹如屏障，因西北螺山负邑，形如“螺蛳吐肉”，故别称螺城，城墙已于1932年拆毁。

1949年8月解放，初设第一区公所于此，管辖范围包括现在的螺阳公社。1958年成立人民公社时属红旗公社，1961年为城关公社，1962年成立城关镇，1981年改称为螺城镇。全镇分为5个居民委员会，36个农业生产队，4个林果专业队，总户数近六千户，总人口33000多人，其中农业人口约9000人。

全镇有街、路、巷六十三条，东、西、南、北四条大街，十字纵横，全长约三千一百米，宽十到十七米，其交叉地点南岭桥为本镇闹市，街道多为二层骑楼石建筑，近年来杂以三、四层钢筋混凝土结构，今又于镇之东北新辟螺城新街一条，新街长约四百三十米，宽三十米。机关多设在镇之西北部，县人民政府就座落在北街西侧。南部为工业区，其主要工厂有机械、纺织、食品、电力、化工等。东街及十字街头为主要商业区，新建五层百货大楼就座落于十字街头。镇之西郊及科山为本县文化风景区，文化馆、图书馆、工人俱乐部都设在这里。工人俱乐部影剧院座落西街北侧，有二千三百多个座位。县汽车站设在镇之东面，日发客运班车一百多班次，为本县陆路交通中心。

工业生产方面：镇办的有农械厂、轻化工厂、皮革厂、粮食加工厂、玻璃厂以及出口竹编、服装等，连同街道工业有76个厂、场，全年总产值为370万元。

本镇年平均温度 29.1°C ，日最高气温 38.2°C ，日最低气温 1.1°C ，年平均降雨量1245.8毫米。

有农田1890亩，山地2800亩。解放三十一年来在各级党政的领导下农田基本建设取得一定成就，兴建了“七一”，“红卫”二座水库，连同其他小型水利设施，蓄水达65万立方米，山坡梯田平整改土达90%以上。菱溪水库干渠通过本镇长达二公里多，水利灌溉，成龙配套，防旱面积达80%，基本上做到保种保收，农作物以种植水稻、甘薯、大小麦为主，1979年粮食总产量为二百六十多万斤。

文教卫生事业：有镇办完全中学一所，学生1000多人，小学五所，在学学生六千多人，入学率达90%。惠安第一中学设在本镇南郊，是省重点中学之一。有镇卫生院一所，本镇又是我省卫生红旗镇之一。

名胜古迹最著名的有科山寺，座落在城西科山之麓，寺宇包括三佛宝殿，庄先生祠、刘盟海祠、文昌阁及关夫子祠等，富有古代建筑艺术特色。山上石壁间有古代名人题刻多处，今已辟为县文化风景区。其他又有宋建文庙，建筑物雕栏画栋，甚为雄伟壮观。出城西，科山之麓，还有“治山治水纪念碑”及“惠安县革命烈士纪念碑”，则系现代建筑。以上都属县重点文物保护单位。



工人俱乐部

螺 城 镇

类 别	名 称	汉 语 拼 音	户 数	人 口	驻 地	备 注
县	惠 安 县	Huì 'ān Xiàn	178000	920000	螺 城	
镇	螺 城 镇	Luóchéng Zhèn	6137	23378	箭 场 巷	城 关
居委会	西 北 街	Xīběijie	1356	5028	箭 场 巷	红 卫 街
街	中 山 北 路	Zhōngshān Běilù	87	295		8 2 3 北 路
	中 山 西 路	Zhōngshān Xīlù	62	259		8 2 3 西 路
	螺 城 新 路	Luóchéng Xīnlù	91	304		
巷	箭 场	Jiànchǎng	75	264		前 进 巷
	枪 台	Qiāngtái	73	250		
	合 作	Hézuò	80	249		丰 收 巷
	团 结	Tuánjié	83	286		前 进 巷
	岳 路	Yuè Lù	132	45		文 革 巷
	后 山 仔 头	Hòushānzitóu	58	255		红 山 巷
	城 隍 口	Chénghuángkǒu	109	374		红 卫 巷
	联 珠 宅	Liánzhūzhái	166	591		五 一 巷
	螺 山 脚	Luóshānjiǎo	63	241		
	埕 尾	Chéngwěi	80	385		
	水 关 头	Shuǐguāntóu	38	179		群 众 巷
	山 边 内	Shānbiānnèi	42	184		群 众 巷
	龙 泉 巷	Lóngquán Xiàng	70	263		
	驿 埔	Yìbù	47	204		工 农 巷
居委会	北 关	Běiguān	742	3216	下 街	解 放 街

类别	名称	汉语拼音	户数	人口	驻地	备注
街	下街	Xià Jiē	259	1126		解放路
路	北后路	Běihòu Lù	143	548		解放东路
村	后坂	Hòubǎn	69	317		团结
	双龟牌	Shuāngguīpái	65	301		新锋
	下郭	Xiàguō	27	129		建新
	后埔潭	Hòubùtán	135	621		解放西路
	后社	Hòushè	44	174		跃进
居委会	中新街	Zhōngxīn Jiē	1384	4728	学口埔	立新街
街	中山东路	Zhōngshān Dōnglù	36	125		823东路
	中山北路	Zhōngshān Běilù	56	209		823北路
路	新城路	Xīnchéng Lù				
巷	学口埔	Xuékǒubù	154	530		红旗巷
	中新巷	Zhōngxīn Xiàng	134	446		立新巷
	大巷	Dà Xiàng	135	465		七一巷
	洪厝围	Hóngcuōwéi	149	468		人民巷
	打铁巷	Dǎtiě Xiàng	223	706		光荣巷
	民群巷	Mínqún Xiàng	303	1104		
	八间街	Bājiān Jiē	194	675		红光巷
	群力巷	Qúnlì Xiàng				
居委会	东南街	Dōngnán Jiē	1873	7094	白蛇巷	红星街
街	中山南路	Zhōngshān Nánlù				823南路
巷	白蛇巷	Báishé Xiàng	82	293		白泉、战斗
	清海巷	Qīnghǎi Xiàng	225	857		清骸、反帝
	四角井	Sìjiǎojǐng	92	326		四清巷

类别	名称	汉语拼音	户数	人口	驻地	备注
巷	西城边	Xīchéngbiān	17	70		
	花山巷	Huāshān Xiàng	97	356		后花山
	下田巷	Xiàtián Xiàng	109	390		赤卫巷
	围头池	Wéitóuchí	154	573		
	观音楼	Guānyīnlóu	168	556		复兴巷
	东城边	Dōngchéngbiān	177	677		
	东 埕	Dōngchéng	104	379		大同、健康
	六房埕	Liùfángchéng	74	299		
	下宅巷	Xiàzhái Xiàng	162	565		赤卫巷
	后 山	Hòushān	10	48		
	大崎巷	Dàqí Xiàng	62	311		院后、天资
	大宅埔	Dàzháibù	71	341		反帝路
	连康社	Liánkāngshè	47	221		大同巷
	赤土埔	Chìtǔbù	169	625		朝阳巷
	南城边	Nánchéngbiān	31	123		
	车仔路	Chēzi Lù	22	84		
居委会	东关街	Dōngguān Jiē	782	3312	留山官	前卫街
街	建设街	Jiànshè Jiē	56	227		
	中山东路	Zhōngshān Dōnglù	3	7		
巷	留山官	Liúshāngōng	143	686		东方红巷
	水关尾	Shuǐguānwěi	27	97		"
	奎 巷	Kuǐ Xiàng	85	303		阳光巷
	马路顶	Mǎlùdǐng	103	430		东方红巷
	太平街	Tàipíng Jiē	38	150		"

类别	名称	汉语拼音	户数	人口	驻地	备注
村	后厝仔	Hòucuòzi	71	318		红武
	桥仔头	Qiáozitóu	17	57		跃进
	小田船	Xiǎotiánchuán	79	364		丰田
	留山顶	Liúshāndǐng	160	673		前卫

南埔公社概况

南埔公社位于惠安县东北部，北纬 $25^{\circ}11'$ ，东经 $118^{\circ}54'$ ，东北两面临湄洲湾与莆田县的灵川、东庄公社隔海相对，西北与仙游县的枫亭公社接壤，南与本县的山腰、后龙二公社毗邻，西与涂岭公社交界，东西长20公里，南北宽10公里，面积约79平方公里。

宋理宗时，莆田洋埕有位姓林的到广东增城当县尉回来，在太白峰，五公山南麓围埭垦滩，并定居于此命名为南浦，后改为南埔。宋置惠安县时，南埔地区即隶属于城山乡。元隶属于忠恕乡，1934年南埔属土岭区，后属于天马乡。解放后成立第九区，辖17个乡，1958年属超先公社为南埔管区。1961年始为南埔公社。公社社址设在柳厝街。全社145个自然村，14500多户，80000多人，划分为30个生产大队，315个生产队，1个社办盐场，讲闽南话兼操兴化话。

境内丘陵起伏，有大小山峰103座。自西南向东北倾斜，直趋湄洲湾，水系有南埔溪、龙马桥溪、林柄溪等18条溪，其中较长的有南埔溪、龙马桥溪、林柄溪。南埔溪发源于天湖岩山北麓，流经坂尾、打厝、顶溪、南埔村入海；龙马桥溪源于天马山南麓，经西清、白水、铁钉埕、羊角山、东亭、东张入海；林柄溪源于石船岭南麓，经岭口、林柄至施厝街汇合施厝溪经埭上入海。

本社30个大队中有19个大队滨海，海岸线长23公里，海岸线曲折，港湾甚多，有肖厝港等13个港口，其中肖厝港水深15~20米，航道深，不淤积，陆上回旋地广，可建10万、5万吨深水码头多个，不受气候限制，可同时停泊装卸巨轮多艘，是一个很有发展前途待建的良港。

本社土壤：东部、西部属红色壤土，植被良好，土层深厚，保水性强，中部多是沙壤土，保水性差，土层薄，贫瘠多砂砾。气候属海洋季风气候，年平均温度为 22°C ，日最低温度 -1.1°C （1月），日最高温度 37°C （7月），无霜期360天，降雨量年平均1261.2毫米。风力全年6级以上大风达105天，蒸发量年平均

2033毫米，超过降水量。因此夏秋冬经常闹旱灾。

南埔是个以农业为主，渔、盐、副、手工业并举的公社，耕地34367亩，近年围垦起柯港，潘南二块滩涂，可垦出耕地六千多亩，山地四万亩。全社打机井77个，修主干渠一条，支渠三条，共长15.5公里，对发展农业生产起很大作用。1979年粮豆总产量达2400多万斤。渔业生产有渔船251条，其中有机帆船19条，641吨，1168匹马力；有木帆船232条，1979年海产品总产量为34536担，还有蛭地养殖446亩，蚝石16万多株，其它还有原盐、蜂蜜、茶叶、白枣、红糖、桂圆干、洋葱等。工业方面，公社办起农械厂、电厂、粮食加工复制厂。潘南盐场年产原盐七万吨。矿产方面：仙境、先锋等地有长石、石英、白云母、高岭土等，其中白云母矿据分析含有铌、锶等稀有元素。国营海带养殖场设在本社沙格村。由于人多地少，全社男劳力常年外出到海南、江西等地做工的达七千多人。

文教卫生事业方面：现有完全中学1所，附中5所，学生2500人，小学26所，学生10000多人，卫生院1所，各大队办起合作医疗站，有线广播遍布全社，有业余剧团3个。

交通事业：除福厦公路穿过本社西南部外，境内已通车的有涂岭通南埔，南埔通肖厝，南埔通山腰，南埔通坞林等公路。海上交通也十分方便，有海运社一所，拥有木帆船39条。

名胜古迹有沙格大队的明建清修沙格宫，仙境大队的宋建仙境石塔，河阳大队的明朝九峰山烟墩，塘头大队的明朝龟石山烟墩，槐山大队的银厝尾埔，山仔头古窑遗址和仙境大队的宋打铁街冶铁遗址等。以上均属县重点文物保护单位。



沙
格
宫

南 埔 公 社

类 别	名 称	汉 语 拼 音	户 数	人 口	驻 地	备 注
公 社	南 埔	Nánbù	14559	80830	柳 厝 街	
大 队	柳 厝	Liǔcuò	395	2213	柳 厝	
	村 柳 厝 街	Liǔcuòjiē	117	619		
	柳 厝	Liǔcuò	112	624		
	岭 口	Lǐngkǒu	61	351		坝 头 仔
	枫 林 坑	Fēnglínkēng	105	619		
大 队	鸪 林	Jiūlín	798	4160	南 庄	
	村 南 庄	Nánzhuāng	657	3399		
	港 西	Gǎngxī	141	761		
大 队	狮 东	Shīdōng	552	3150	东 吴	
	村 东 吴	Dōngwú	517	2923		
	海 尾	Hǎiwěi	2	6		
	蒋 厝	Jiǎngcuò	33	221		
大 队	界 山	Jièshān	569	3737	顶 寨	
	村 顶 寨	Dǐngzhài	135	809		顶 厝
	东 丘	Dōngqiū	53	327		
	仓 厝	Cāngcuò	32	221		
	下 寨	Xiàzhài	177	1339		
	塔 埔	Tǎbù	10	65		
	交 界 塘	Jiāojiè táng	77	434		
	石 鼻	Shíbí	43	262		

类别	名称	汉语拼音	户数	人口	驻地	备注
村	南山	Nánshān	42	280		
片村	柯寨	Kēzhài				包括顶下寨、塔埔、石鼻、交介、南山
大队	河阳	Héyáng	331	1814	潘厝	
村	潘厝	Pāncuò	319	1736		
	密后	Yáohòu	12	78		
大队	鹅头	Étóu	157	932	鹅头	
村	鹅头	Étóu	123	658		
	沟口	Gōukǒu	19	147		
	密郑	Yáozhèng	15	127		
大队	大前	Dàqián	498	2797	大路	
村	大路	Dàlù	380	2048		
	前潘	Qiánpān	62	428		
	新厝	Xīncuò	9	64		
	后坑底	Hòukēngdǐ	4	20		
	长潭仔	Chángtánzi	43	237		
大队	东凉	Dōngliáng	512	3599	楼仔下	
村	楼仔下	Lóuzixià	120	767		
	后埭	Hòudài	82	667		
	赤峙仔	Chìshìzi	102	690		
	厝凉	Cuòliáng	70	478		厝场
	东潘	Dōngpān	21	129		
	新宅	Xīnzhái	18	121		
	下凉尾	Xiàliángwěi	99	757		
大队	东张	Dōngzhāng	283	1661	东张	

类别	名称	汉语拼音	户数	人口	驻地	备注
村	东张	Dōngzhāng	257	1532		
	青枫林	Qīngfēnglín	26	129		
大队	玉湖	Yùhú	343	1971	东亭	
村	东亭	Dōngtíng	246	1422		
	新东张	Xīndōngzhāng	94	523		
	大店	Dàdiàn	3	26		郑店
大队	玉山	Yùshān	144	858	羊角山	
村	羊角山	Yángjiǎoshān	98	571		
	铁钉埕	Tiědīngchéng	46	287		
大队	下朱	Xiàzhū	288	1905	下朱	
村	下朱	Xiàzhū	113	711		
	下朱尾	Xiàzhūwěi	175	1194		
大队	槐山	Huáishān	394	2157	槐窑	
村	槐窑	Huáiyáo	338	1841		
	上仓	Shàngcāng	28	138		
	格头	Gétóu	28	178		
大队	岭头	Lǐngtóu	905	5142	四房	
村	四房	Sìfáng	142	794		
	黄宅	Huángzhái	6	25		郑厝
	下凉	Xiàliáng	113	673		下良仓
	下埭	Xiàdài	5	30		
	窑厝	Yáocù	69	388		
	大门头	Dàméntóu	14	120		
	长房	Chángfáng	90	483		

类别	名称	汉语拼音	户数	人口	驻地	备注	
村	下密	Xià yáo	44	242			
	三房	Sān fáng	70	414			
	垄边	Lǒng biān	78	425			
	前涂	Qián tú	50	305			
	桥仔头	Qiáo zǐ tóu	20	114			
	浮洋	Fú yáng	96	494		芙蓉	
	洋面	Yáng miàn	33	209			
	海头	Hǎi tóu	75	422			
	大队	南埔	Nán bù	871	4765	南埔	
		南埔	Nán bù	285	1525		
草潭		Cǎo tán	45	286			
前沁		Qián qìn	56	305			
界路		Jiè lù	125	686			
南埔街		Nán bù jiē	154	832			
山仔尾		Shān zǐ wěi	46	220			
田厝		Tián cuò	37	244			
山沟		Shān gōu	60	323			
虎空口		Hǔ kōng kǒu	51	273			
顶溪		Dǐng xī	12	71			
大队		仑头	Lún tóu	312	1713	仑头	
		仑头	Lún tóu	248	1327		
	张俱	Zhāng jù	64	386			
大队	邱厝	Qiū cuò	256	1534	邱厝		
	邱厝	Qiū cuò	130	758			

docsriver 文川网
入驻商家 古籍书城

在文川网搜索古籍书城 获取更多电子书

类别	名称	汉语拼音	户数	人口	驻地	备注
村	港口	Gǎngkǒu	41	290		
	面头前	Miàntóuqián	13	78		
	后邱	Hòuqiū	72	408		
大队	柯厝	Kēcuò	476	2624	柯厝	
村	柯厝	Kēcuò	433	2277		
	北鞞	Běiwǎng	21	167		
	涵顶	Hándǐng	22	180		
大队	沙格	Shāgé	570	3190	沙格	
村	沙格	Shāgé	421	2277		
	山面	Shānmiàn	75	430		
	许店	Xǔdiàn	74	483		
大队	施厝	Shīcuò	532	2842	施厝	
村	施厝	Shīcuò	469	2528		
	蔡宅	Càizhái	52	252		
	施厝街	Shīcuòjiē	11	62		
大队	先锋	Xiānfēng	731	4139	十八社官	
村	十八社官	Shíbāshègōng				
	前亭	Qīántíng	48	285		前陈
	港墩	Gǎngqián	76	399		
	林头	Líntóu	143	804		
	前厝	Qiáncuò	58	356		
	前埔山	Qiánbùshān	33	165		
	后坑	Hòukēng	30	172		
	后坑店	Hòukēngdiàn	22	176		

类别	名称	汉语拼音	户数	人口	驻地	备注
村	丁龙	Dīnglóng	44	252		登 龙
	西龙	Xīlóng	159	879		
	枫厝	Fēngcuò	25	127		
	刘厝	Liúcuò	93	524		
废村	田厝	Tiáncuò				
大队	萧厝	Xiāocuò	991	4777	萧 厝	
村	萧厝	Xiāocuò	805	3727		
	葫芦下	Húluxià	6	42		
	厝后处	Cuòhòuchù	49	291		
	下路口	Xiàlùkǒu	45	245		
	杉行	Shānháng	41	218		
	益成	Yìchéng	6	27		
	大埔	Dàpù	36	201		
	柯厝	Kēcuò	3	26		
大队	惠屿	Huìyǔ	109	719	惠 屿	
村	惠屿	Huìyǔ	109	719		
大队	塘头	Tángtóu	298	1695	塘 头	
村	塘头	Tángtóu	122	701		
	石牛	Shíniú	61	360		
	厝斗	Cuòdǒu	46	258		
	京尾	Jīngwěi	13	88		
	寮仔	Liáozi	56	288		
大队	天湖	Tiānhú	545	2875	白 井	
村	白井	Báijǐng	184	839		