

CHONGQING-AN-DI-MING-LU

重慶縣地名錄

docriver 文川網  
入駐商家 古籍书城  
在文川網搜索古籍书城 获取更多电子书



大正  
重慶縣  
地名錄



# 崇安县地名录

CHONGANXIAN DIMINGLU

(内部资料)

福建省崇安县地名办公室 编

1980年9月

## 前 言

《崇安县地名录》为我县一九七九年地名普查的主要成果之一。它是根据国务院1979年305号文件精神和其他有关规定，集中了地名普查标准图、一览表、地名卡片和文字资料的主要内容，经过综合整理而成的。全书共收各类地名2,130条，分别按行政区划和居民点（以公社级为单位）、企事业行政单位（只选取独立存在的具有地名意义的）、自然地理实体、人工建筑、纪念地和名胜古迹五大类地名依次入编。除社队村名称和专业部门使用的名称按一般习惯排列外，其他一律按标准地名的汉语拼音字母顺序排列，这就为查找我县地名的标准写法、读音、类别和行政隶属关系等内容，提供了方便。这本地名录对提高我县行政管理的科学水平，发展旅游事业，促进四化建设，将是有益的。

编制这样一本地名录，是我县历史上有意义的一件事，它标志着我县长期以来存在的地名混乱状况由此结束了。通过普查，我们有计划地对全县的地名进行了标准化处理：首先，保留了绝大多数原有的可行的地名；其次，有重点地处理了一些地名方言字，实行书写、读音规范化；再次，调整了重名大队、自然村名称，更改、恢复和命名了一批地名，并解决了一地多名、一名多写问题；同时纠正了地图注记上的错漏等等，基本上实现了我县地名标准化。

今后，各单位、个人在使用崇安县地名时，应以地名录中的标准地名为准，不宜随意改动。若需要更名、命名，应按法定手续办理，以保持地名合乎标准化要求，防止出现新的混乱。

须要指出的是，由于条件限制，本书所录地名仅是全县地名中的主要部分，还有许多地名未及列入，因而，它并非崇安地名全貌；同时，我县系全省第一批开展地名普查的十六试点县市之一，对于如何搞好地名普查和标准化处理还缺乏经验，因此，恳切希望各单位和个人在使用本书时多提建设性意见，使之日臻完善。

docsriver 文川网  
入驻商家 古籍书城

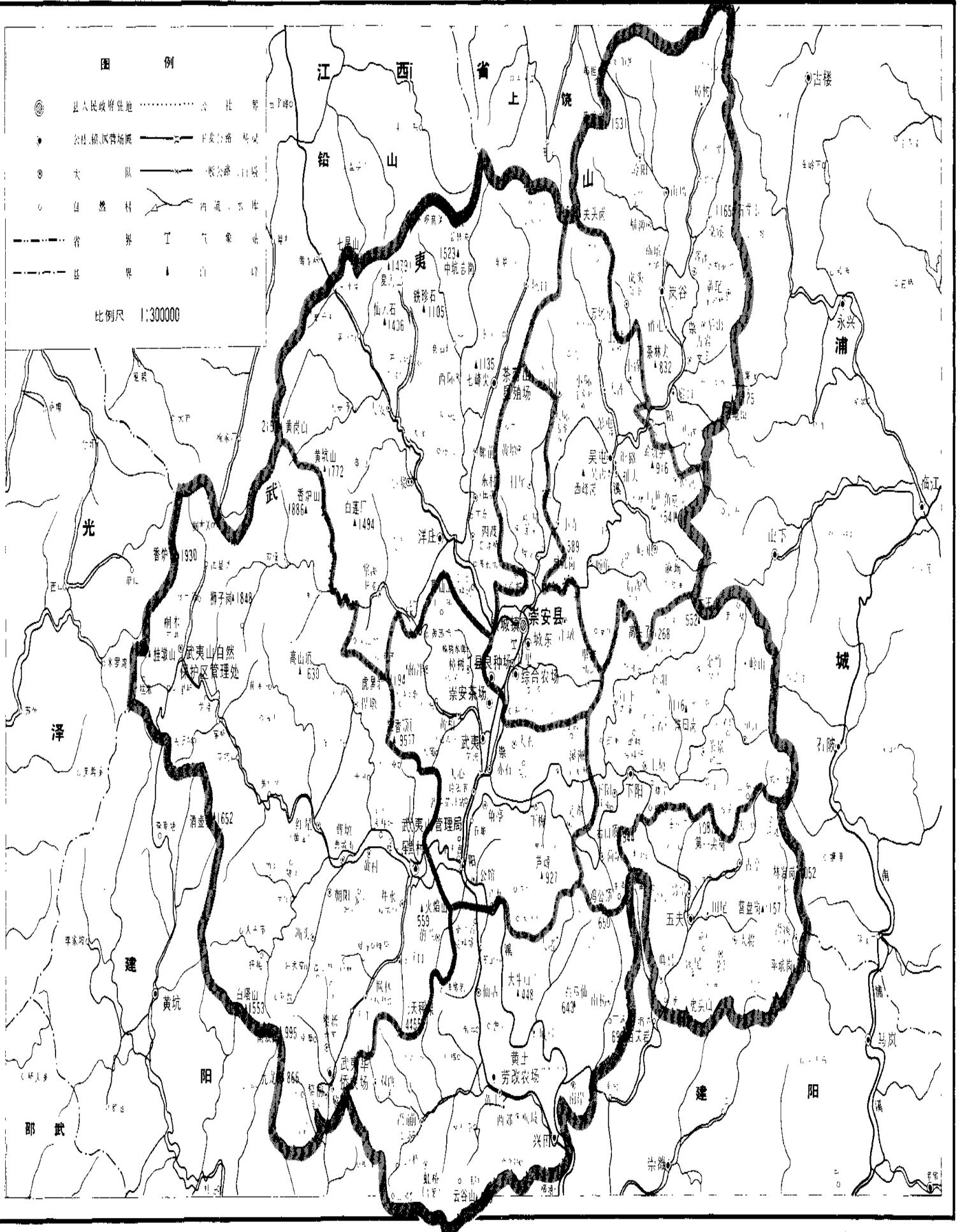
在文川网搜索古籍书城 获取更多电子书

# 崇安县政区图

## 图例

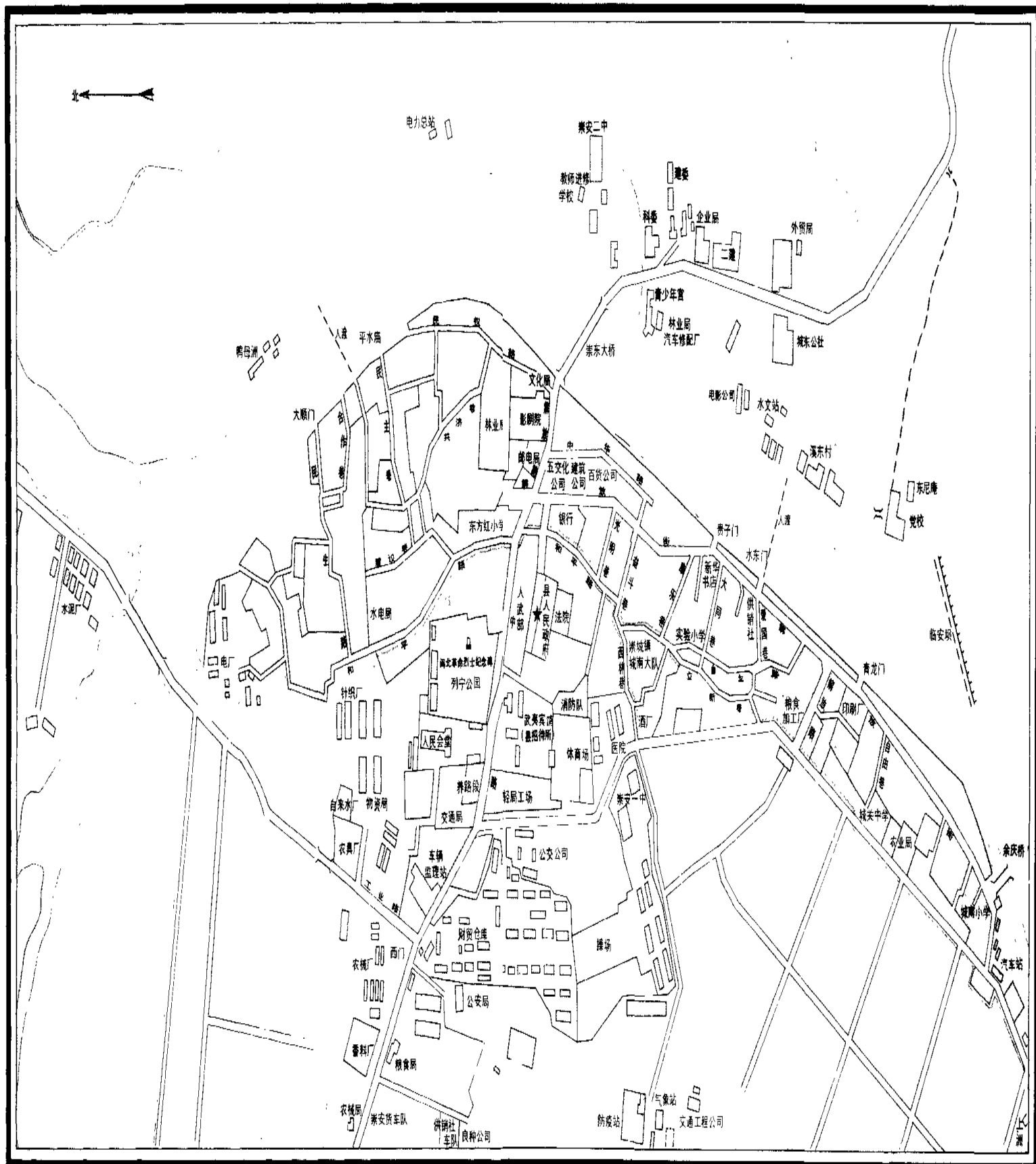
- ◎ 县人民政府驻地
- 公社、镇、区、营场
- ⊙ 大队
- 自然村
- 公路
- 县界
- 省界
- 县界

比例尺 1:300000



崇安县地名办公室编制

# 崇安县城图



## 崇安县概况

崇安县位于福建省西北部，东经 $117^{\circ}37'$ ~ $118^{\circ}19'$ ，北纬 $27^{\circ}27'$ — $28^{\circ}05'$ 之间。东与浦城县为邻，南与建阳县相连，西与光泽县交界，北与江西省铅山县接壤，西北面的分水关是闽赣两省的重要通道。全县面积2,800平方公里。县人民政府驻在城关，离省会福州382公里(公路)，是本省的一个偏远县份。

崇安因境内有崇溪而得名，取崇地安宁之意。崇安县历史悠久。据考古发现证实，早在新石器时代，就有人类在这里活动。武夷山一带，至今还保存有商周时期的古越族先民生活的遗迹——架壑船棺。到了西汉前期，在崇安境内的城村一带，修建了面积达48万平方米的古城建筑。崇安建县以前为建平县(即今建阳县)所辖。五代时，王审知割建阳县西北乡置温岭镇，即今崇地。南唐保大九年(公元951年)，改温岭镇为崇安场。宋淳化五年(公元994年)，升崇安场为县。清时，分全省为五道，崇安属建安道。第二次国内革命战争时期，曾建立过县苏维埃政权。1949年5月9日正式解放，1951年1月成立首届县人民政府。

崇安县具有光荣的革命历史。早在1927年夏，就建立了中国共产党崇安特别支部。次年，发动了著名的上梅暴动。她是闽北革命的策源地和活动中心，又是当时闽赣省委机关所在地，震撼全国的赤石暴动就发生在赤石渡口。在长期的游击战争中，有400多个革命基点村遍布全县各地，坚持斗争直至全国解放。

县内的武夷风光千年之前就闻名于世。武夷山风景区属于瑰丽的“丹霞”地貌，素有“碧水丹山”之称。在方圆120华里的范围内，有

蜿蜒15里的九曲溪，有形貌各异的三十六峰、九十九岩和许多幽雅别致的洞、壑、滩、涧。除了大自然的奇趣，还有架壑船棺（虹桥板）、武夷宫、御茶园以及武夷精舍等耐人寻味的古迹。这座古老的名山现已对外开放，成为国内著名的旅游胜地之一。

崇安地处武夷山的主脉，主峰黄岗山，海拔2,158米，巍然屹立在县境西北部，为我国东南大陆的最高峰。全县地势西北高而东南低。境内群山环抱，峰谷连绵，山间众多盆地点缀其间。北部、西部地势险要，分水关、桐木关、岭阳关等均是交通要道，历史上曾是兵家必争之地。当年中国工农红军就曾在这一带建立革命根据地，坚持游击战争。星村公社、洋庄公社与光泽县、建阳县以及江西省铅山县毗连地带，列为全国重点的武夷山自然保护区。这里是温带和亚热带的交替地域，在特殊的自然条件和地理环境中，保存有大片的原始森林和其他植物，动植物资源极为丰富，新种繁多，是一座理想的天然博物馆和重要的生物科学研究基地。挂墩一带是国内外闻名的生物标本采集胜地，被誉为研究我国和亚洲两栖类和爬行类动物分布的锁匙。

崇溪（又名崇阳溪）是县内主要河流。它于西部和北部多头发源，汇合北溪、九曲溪、梅溪等溪流，纵贯全境，直通建阳，其流域中有城关、赤石、兴田等主要河谷。

全县气候温暖多雨。年平均气温 $17.9^{\circ}\text{C}$ ，最冷月（1月） $6.9^{\circ}\text{C}$ ，最热月（7月） $27.6^{\circ}\text{C}$ 。有效积温为 $2481.2^{\circ}\text{C}$ ，全年无霜期272天，冬季常有霜冻出现。年降水量1,906毫米。主要灾害性气候是倒春寒和秋寒。

全县现有9个公社，6个国营农茶场，108个大队，1,255个生产队，1,305个自然村，其中443个是革命基点村。全县34,855户，168,129人，其中城镇人口23,822人。全县绝大多数是汉族，还有为数很少的苗、畲、彝、布依和高山等少数民族。武夷华侨农场职工则是越南和东南亚其他国家归侨。

本县经济以农业为主。1979年农业总产值4,000万元，占全县工农业总产值的58.8%，比1949年的581.60万元，增长了6倍多。



耕地面积 321,488 亩，其中水田 310,884 亩，主要种植水稻，还有油菜、地瓜、小麦、玉米等作物。产粮区主要集中在兴田、星村、五夫等公社。由于采取了各种行之有效的增产措施，近年来粮食产量逐年上升，1979 年粮食总产量达 19,262 万斤，亩产由解放前 212 斤提高到 645 斤，提供商品粮 6,427 万斤，为全省商品粮基地县之一。畜牧生产发展迅速，养猪 66,076 头，养牛 10,526 头，其他养殖业也在大力发展之中。

林业在全县占有重要位置。林地面积多达 352 万亩，其中有林地 231 万亩，分别占全县总面积的 80% 和 50% 以上；木材蓄积量 821 万立方米（包括武夷山自然保护区木材蓄积量在内），主要是松木，占总蓄积量的三分之二左右，次为杂木和杉木；还有 4,000 万支的毛竹和部分的油茶、油桐等经济林。木材和毛竹主要分布在桐木、程墩、大安以及下阳公社的部分大队。其木材、毛竹蓄积量分别在一百万立方米和一百多万支左右。1979 年生产木材 13.7 万立方米。历年来人工造林 85.6 万亩。各地林区积极搞好生态平衡，努力实现“青山常在，永续作业”。

我县茶叶久负盛名，向为茶中上品。武夷岩茶有得天独厚的自然生产条件，色、味、香俱佳，历史悠久，驰名中外。桐木大队的“正山小种”红茶香味独特，被誉为“桂元香汤”，远销欧洲等地。茶中之王“大红袍”，更是四海称冠。宋朝范仲淹有诗赞道：“斗茶味兮轻醍醐，斗茶香兮薄兰芷”，“不如仙人一啜好，冷然便欲乘风飞”，极力夸奖武夷名茶。全县现有茶园 24,596 亩，可采面积 14,815 亩，年产各种茶叶 7,296 担。星村公社、武夷公社、崇安茶场以及许多宜茶社、队都大力发展茶叶生产，以供出口和内销。

全县目前已建成大小木库 15 座（其中楮树下、古亭、樟树三水库蓄水量都在一百万方以上），共农田灌溉 26,000 亩；现拥有农业机械动力 31,765 马力，各种拖拉机、机耕船 1,096 台，机耕面积达 12.5 万亩，占可机耕面积的 80% 以上。为了适应农业现代化的需要，我县的农业基本建设还必须大力加强。

崇安工业在解放后才开始发展。现有森工、煤炭、电力、造纸和茶叶加工等轻重工业部门，主要生产原木、枕木、无烟煤、松香、机制纸和精制茶等。全县有102个企业（其中全民所有制31个，集体所有制71个），职工（包括城镇集体所有制）4,443人，总产值达2,796.46万元，占全县工农业总产值的41.2%。社队企业也迅速发展。吴屯公社工艺厂的竹编产品远销北美、西欧一带。


福（州）分（水关）公路通过本县，并与江西省上饶市公路网相接。县内还有47条公路，总长609公里，主要桥梁5座，各种机动车辆332部。县城到各公社每日都有班车往返。80%的大队通了汽车，初步改变了山区交通不便状况。

建国以前，全县只有1所初中，38所小学，92名教 职工。现有完全中学12所，初中2所，小学584所，中小学教师2,111人，在校中小 学生38,326人。各类学校及师生的数目都比解放前增加十几倍甚至几十倍，随着教育事业的发展，人民群众文化水平不断提高。崇安原是方言复杂地区，通行的是闽北方言，三十多年来推广普通话取得显著成绩，曾荣膺国务院奖旗。现在，城乡都基本通行 了普通话。此外，县、社都有文化馆（站）和广播站，城区有影、剧院2座，农村有电影放映队39个，专业越剧团1个，城乡人民文化生活积极活跃。县、社共有医院、卫生院10所，拥有291张床位，90个大队建立了合作医疗站；县、社有434名专职医护人员，大队有280名赤脚医生，生产队还配有卫生员，全县人民大力开展防疫灭病和计划生育工作，不断增强人民体质。

崇安还是一座文物的宝库，其中赤石暴动烈士墓、上梅暴动遗址、汉城遗址和遇林亭窑遗址等为省属文物保护单位。境内还有列为国家重点保护的武夷山自然保护区和著名的武夷山风景区。这些对于研究我国历代政治、经济、军事、文化都具有较高的历史和科学价值。如今，许许多多的知名人士和各方游客纷纷来武夷品茶赏景，登高泛流，以及从事各种的学术研究活动。

注：本文有关数字均以1979年统计局数字为准。

## 一、行政区划、居民点名称



## 城关人民公社概况\*

城关人民公社位于崇安县中部，东部与下阳公社，南部与武夷公社，西部与洋庄公社北部与吴屯公社相毗邻，总面积一百三十三点二平方公里。

历史上因本社境内有山曰温岭，五代时，王审知割建阳县西北乡置温岭镇，即今崇地。解放前，本社为崇安镇（又称清猷镇）公所。解放初期划为崇安城关区，下设五个乡（南兴乡、集贤乡、里仁乡、村尾乡、里洋乡）。一九五四年划为崇安第一区，辖黄柏乡、湖桃乡、南兴乡、集贤乡、里仁乡、村尾乡、里洋乡。一九五八年公社化时，归曙光人民公社（包括武夷、洋庄）管辖。一九六二年成立城关人民公社。

本社地处半山区，最高的牛仰小队海拔八百米。主要山峰有白鼻岩、崩山缺，海拔均在千米以上。主要河流有西溪和北溪。西溪发源于红岭下，全长四公里；北溪发源于黄墩，全长十五公里，这两条溪流在城关北门花桥汇合后注入崇

本社驻地在城关西林巷。本社现有九个大队、场，一个居委会，九十二个生产队，有十二个社办厂、场，六十四个自然村，总计五千一百一十五户，二万零八百五十七人。

本社耕地面积一万八千五百九十八亩（其中水田面积一万七千九百三十二亩），饲料地三百四十四亩。

本社经济以农业为主，部分经营副业生产。沿西溪两岸所属黄墩、村尾大队及良种场，土壤较为肥沃，是主要产粮区，粮食产量约占全社的三分之一。洋墩、崩埂、里洋等大队的部分小队常常得不到河水灌溉，干旱严重，多属望天田，产量较低。一九七九年，全社粮食总产量达九百五十万二千七百余斤，超过了

---

\* 在1979年地名普查之后，原城关人民公社于1980年划为城关镇和溪东人民公社，但又因城关一名与全区兄弟县各城关镇重名，溪东一名与松溪县溪东人民公社重名，经征得两单位同意并报省人民政府批准，城关镇更名为崇城镇，溪东人民公社更名为城东人民公社。为了表明这一更改，在本地名录付印之前，在对行政区划这一部分地名予以明确分别。至于其他部分的地名因限于力量，暂不予以更动。鉴于崇城镇辖原城关公社居委会与城南、城西、蔬菜大队，城东人民公社辖崇城镇析出后原城关公社所余大部分，所以，本书中凡标明“城关”多指现城东，特此说明。

历史最高水平。全社每年产原木到材二千一百立方米。近年来，畜牧业也有大发展，一九七八年有存栏猪三千五百八十七头，平均每户二点一头。一九七八年社办企业总收入达一百二十四万二千三百三十八元。随着生产不断发展，社员的生活水平也有所提高，全社社员集体分配年收入七十三万六千八百七十二元，人平口粮已达到六百五十斤。

一九五七年，建成五里庵水库，蓄水量二十万立米，灌溉农田三百余亩。黄泥垄水库蓄水量三十万立米，受益面积达五百亩，从而促进了农业生产。一九七六年又兴建了崩埂电站，装机容量二百千瓦。

本社修建了黄墩等三条公路，总长三十一公里，初步改变了交通不便的落后状况。但还有个别大队运输仍靠肩挑人扛，这对本社发展生产是有影响的。

黄墩、牛仰、花盘丘、内良、外良、上村、下村、牛场等自然村是第二次国内革命战争时期的革命基点村。

(由城关公社整理)

类 别	标准名称	汉语拼音	别 名 (曾用名)	备 注
县	崇安县	Chóng'ān Xiàn		驻崇城
镇	崇城镇	Chóngchéng Zhèn	(温岭镇、崇安场、清猷镇、城关镇)	驻西林巷
居委 会	城关居委会	Chéngguān Jūwēihuì		
街	解放街	Jiěfàng Jiē	后 街	
街	工业路	Gōngyè Lù	西 门 头	
街	中山路	Zhōngshān Lù	大 岭 头	
街	民权路	Mínquán Lù	东 峰 街	
街	和平路	Hépíng Lù	横 城 街	
街	中华路	Zhōnghuá Lù	前 街	
街	自立路	Zìlì Lù	万 厝 巷	
街	胜利路	Shènglì Lù		
街	民主路	Mínzhǔ Lù	北 门 头	
巷	武夷巷	Wǔyí Xiāng	文 化 宫	
巷	合作巷	Hézuò Xiāng	青 云 巷	
巷	东风巷	Dōngfēng Xiāng		
巷	先锋巷	Xiānfēng Xiāng		
巷	西林巷	Xīlín Xiāng	新 人 庙	
巷	扣冰巷	Kòubīng Xiāng		
巷	奋斗巷	Fèndòu Xiāng	盐 仓 巷	
巷	光明巷	Guāngmíng Xiāng	倪 厝 巷	
巷	勤俭巷	Qínjiǎn Xiāng	盐 道 头	
巷	爱国巷	Àiguó Xiāng	桥 头 巷	
巷	大同巷	Dàtóng Xiāng	石 门 楼	
巷	康乐巷	Kānglè Xiāng	三 官 堂	
巷	自由巷	Zìyóu Xiāng	吴 厝 巷	
巷	先进巷	Xiānjìn Xiāng		
巷	建民巷	Jiànmín Xiāng		
巷	人民巷	Rénmín Xiāng		
巷	前进巷	Qiánjìn Xiāng		
巷	民主巷	Mínzhǔ Xiāng		

类 别	标准名称	汉语拼音	别 名 (曾用名)	备 注
大 队	城南大队	Chéngnán Dàduì		驻扣冰巷
村	溪 东	Xīdōng		
村	乌 墩	Wūdūn		
村	大 畲	Dàshē		
村	老 鼠 排	Lǎoshǔpái		
大 队	城西大队	Chéngxī Dàduì		驻和平路
村	红 岭	Hónglǐng	佛 岭 下	
村	毛 埭	Máolì		
村	石 雄 街	Shíxióngjiē	石 雄	
大 队	蔬菜大队	Shūcài Dàduì		驻 街 头
村	庵 门 下	Ānménxià		
村	鸭 母 洲	Yāmǔzhōu		
公 社	城东公社	Chéngdōng Gōngshè	(溪东公社)	驻 溪 东
大 队	五里大队	Wǔlǐ Dàduì		驻 上 洲
村	上 洲	Shàngzhōu	下 府 庵	
村	中 洲	Zhōngzhōu	桃 李 园	
村	下 洲	Xiàzhōu		
村	五 里 庵	Wǔlǐ'ān		
村	黄 泥 埭	Huángrnílǎng		
村	沙 古 洲	Shāgǔzhōu	沙 苦 洲	
村	花 桥 头	Huāqiáotóu		
大 队	里洋大队	Lǐyáng Dàduì		驻 角 前
村	角 前	Jiǎoqián	红 联	
村	大 洋	Dàiyáng		
村	外 洋	Wàiyáng		
村	吉 埭	Jílì		
村	程 溪	Chéngxī		
村	下 南 源	Xiànányuán		
村	凹 头	Āotóu		
村	水 源 坊	Shuǐyuánfāng	水 牛 坊	
村	岭 头	Lǐngtóu		



类别	标准名称	汉语拼音	别名 (曾用名)	备注
村	大岩寺	Dà yán sī	小溪	
大队	洋墩大队	Yáng dūn Dà duì		驻洋墩
村	洋墩	Yáng dūn		
村	大漆	Dà qī		
村	东边	Dōng biān		
村	岚汤尾	Lán tāng wěi		
大队	黄墩大队	Huáng dūn Dà duì		驻黄墩
村	黄墩	Huáng dūn		
村	苦竹畲	Kǔ zhú shē		
村	黄源	Huáng yuán		
片村	西山	Xī shān		包括上西山、下西山、东元畲、黄甲地、牛场
村	上西山	Shàng xī shān		
村	下西山	Xià xī shān		
村	东元畲	Dōng yuán shē		
村	黄甲地	Huáng jiǎ dì		
村	牛场	Niú chǎng		
村	车盆	Chē pén		
村	牛仰	Niú yǎng		
村	花盆丘	Huā pén qiū		
片村	良墩	Liáng dūn		包括内良、外良
村	内良	Nèi liáng	内良墩	
村	外良	Wài liáng	外良墩	
村	云山	Yún shān		
村	大溪	Dà xī		
村	溪头	Xī tóu		
村	对门墩	Duì mén duàn		
村	田行	Tián háng		
村	洋畲	Yáng shē		
大队	松凹大队	Sōng'āo Dà duì	(崩埭大队)	驻毛畲
村	毛畲	Máo shē		
村	前山	Qián shān		

docsriver 文川网  
入驻商家 古籍书城

在文川网搜索古籍书城 获取更多电子书

类 别	标准名称	汉语拼音	别 名 (曾用名)	备 注
村	松 凹	Sōng'āo		
村	温 岭 后	Wēnlǐnghòu		
村	岩 下	Yánxià		
村	苦 林 岭	Kǔzhūlǐng		
大 队	村尾大队	Cūnwěi Dàduì		驻 村 尾
村	村 尾	Cūnwěi		
村	后 坳	Hòulì		
村	洋 头	Yángtóu		
村	下 坳	Xiàlì		
场	崩埂良种场	Bēnggěng Liángzhǒngchǎng		驻 崩 埂 (社办场)
村	崩 埂	Bēnggěng		
村	林 家	Línjiā		
村	培 后	Bèihòu		
村	押 必 庄	Yābìzhuāng		
村	姐 妹 桥	Jiěmèiqiáo		

## 武夷人民公社概况

武夷人民公社位于崇安县中南部，座落在全国著名的风景区武夷山下，故名。其北与城关公社、洋庄公社，东与下阳公社，南与兴田公社，西与星村公社分别接壤。公社驻地在赤石大队高苏板村，距县城7公里。公社总面积233.4平方公里。解放前称赤石实验乡。1958年撤区并乡，成立曙光人民公社。1962年改为武夷人民公社。现有11个大队，142个生产队，128个自然村，3,090户，14,927人。

本社气候温暖多雨，无霜期260天，年平均气温18°C，年降水量1,969毫米，有利于发展农业生产。公社有耕地面积33,910亩，主要种植水稻。1978年粮食总产量2,304万斤，平均亩产715斤，还有大豆、小麦、地瓜等。公社林地占204,076亩，其中用材林167,747亩，防护林13,597亩，还有油茶、油桐、毛竹等经济林。近年来，集体畜牧业也有很大发展。公社副业以茶叶为主，共有茶园3,216亩（可采面积3063亩），总产量549担。天心大队是驰名中外的武夷岩茶集中产地，年产岩茶300—350担。公社有柑桔园859亩（可采面积269亩），主要分布在公馆、角亭、赤石、黄柏四个大队。这里柑桔个大皮薄，香甜无籽，品质极佳。农副产品有黑瓜子、白地瓜、荸荠、西瓜、花生、鲜鱼、蜂蜜等。解放以来，本社农田基本建设有很大发展，有水库6处，总库容140万立方米，可灌溉农田4,780亩，促进了农业生产的较快发展。本社赤石、下梅两地农历逢一都有集市贸易，经营范围主要是社员自产自销的农副产品。

公社有小学63所，教师197人（其中公办教师68人），在校学生数3,185人。社办中学1所，教职员32人，在校学生496人（其中高中生280人）。公社设有卫生院，有医务人员22人，各个大队都有合作医疗站。公社还有广播站、文化站和社办企业单位。

本社境内除有全国闻名的武夷山风景区外，还有著名的赤石暴动遗址和虎山庙两处革命纪念地。

（由武夷公社整理）

类 别	标准名称	汉语拼音	别 名 (曾用名)	备 注
公 社	武夷公社	Wǔyí Gōngshè		驻高苏坂
村	高 苏 坂	Gāosūbǎn		
大 队	赤石大队	Chìshí Dàduì		驻赤石
村	赤 石	Chìshí		
村	里 南 庵	Lǐnán'ān	红 心	
村	新 阳	Xīnyáng		
大 队	角亭大队	Jiǎotíng Dàduì		驻角亭
村	角 亭	Jiǎotíng	八 角 亭	
村	坑 头	Kēngtóu		
村	上 墩	Shàngdūn		
村	杨 墩 尾	Yángdūnwěi		
村	水 碓 下	Shuǐduìxià		
村	马 仔 山	Mǎzǐshān		
村	梅 溪	Méixī		
村	郎 家	Lángjiā		
村	杜 坝	Dùbà		
村	丘 墩	Qiūdūn		
大 队	公馆大队	Gōngguǎn Dàduì		驻公馆
村	公 馆	Gōngguǎn		
村	桐 源	Tóngyuán		
村	江 源	Jiāngyuán		
村	毛 坪	Máopíng		
村	选 洲	Xuǎnzhōu		
村	陈 坊	Chénfāng		
村	大 水 坑	Dàshuǐkēng		
村	三 姑	Sāngū		
村	渡 头	Dùtóu		
村	乌 烟 厂	Wūyānchǎng		
大 队	天心大队	Tiānxīn Dàduì		驻岭脚底
村	岭 脚 底	Lǐngjiǎodǐ		
村	蟠 龙	Pánlóng		

类 别	标准名称	汉语拼音	别 名 (曾用名)	备 注
村	桂 林	Guìlín		
村	弥 陀 岩	Mítuóyán		
村	武 夷 宫	Wúyígōng		
村	福 龙 岩	Fúlóngyán		
村	山 前	Shānqián		
村	牛 舌 坪	Niúshéping		
村	白 岩 前	Báiyánqián		
村	兰 汤	Lántāng		
村	天 心	Tiānxīn		
村	水 帘 洞	Shuǐliándòng		
村	慧 苑	Huìyuàn		
村	田 厂	Tiánchǎng		
村	三 岩 洲	Sānyánzhōu		
村	岩 子 下	Yánzǐxià		
村	石 壁 头	Shíbìtóu		
村	大 坑 口	Dàkēngkǒu		
村	神 通 岩	Shéntōngyán		
村	马 头	Mǎtóu		
大 队	柘 洋 大 队	Zhèyáng Dàduì		驻柘洋
村	柘 洋	Zhèyáng		
村	竹 林	Zhúlín		
村	东 山	Dōngshān		
村	黎 壁 岭	Líbìlǐng		
村	桥 头 垄	Qiáotóulǒng		
村	黄 西 坊	Huángxīfāng		
村	上 村	Shàngcūn		
村	大 岗	Dàgǎng		
村	村 头	Cūntóu		
村	肖 家 湾	Xiàojiāwān		
村	源 头 墩	Yuántóudūn		
村	禾 尚 庄	Héshàngzhuāng		
村	洋 墩	Yángdūn		

类 别	标 准 名 称	汉 语 拼 音	别 名 (常用名)	备 注
大 队	黄柏大队	Huángbǎi Dàduì		驻官埠头
村	官 埠 头	Guānbùtóu		
村	超 天	Chāotiān		
村	大 南 墩	Dànnánqūn		
村	半 路	Bànlù		
村	下 坊 坑	Xiàlìkēng		
村	江 墩	Jiāngdūn		
村	太 庙	Tàimiào		
村	官 庄	Guānzhuāng		
村	坊 屯	Lītún		
村	果 园	Guǒyuán		
村	祖 师 岭	Zǔshīlǐng		
村	后 村	Hòucūn		
村	潘 家	Pānjiā		
村	大 塍	Dàlǒng		
村	黄 龙 洲	Huánglóngzhōu		
大 队	樟 树 大 队	Zhāngshù Dàduì		驻碓子头
村	碓 子 头	Duìzǐtóu	李 厝	
村	翁 家	Wēngjiā		
村	下 林	Xiàlín		
村	吴 家	Wújiā		
村	葫 芦 山	Húlúshān		
村	上 垵 厂	Shànguānchǎng		
村	谷 林	Gǔlín		
村	翁 墩	Wēngdūn		
村	樟 树 下	Zhāngshùxià		
村	吕 厝	Lǚcuò		
村	王 厝	Wángcuò		
村	东 头	Dōngtóu		
村	水 库 下	Shuǐkùxià		
村	西 坊	Xīfāng		
村	李 西 坊	Lǐxīfāng		

类 别	标 准 名 称	汉 语 拼 音	别 名 (曾用名)	备 注
村	南 乾	Nánqián		
村	岭 根	Lǐngēn		
大 队	下 梅 大 队	Xiàméi Dàduì		驻下梅
村	下 梅	Xiàméi	当坑坊	
村	坑 头	Kēngtóu		
村	均 山	Jūnshān		
村	脑 头	Nǎotóu		
村	后 山	Hòushān		
村	山 头	Shāntóu		
村	上 岩	Shàngyán		
大 队	溪 洲 大 队	Xīzhōu Dàduì		驻下溪洲
村	下 溪 洲	Xiàxīzhōu		
片 村	溪 洲	Xīzhōu		包括上溪洲、下溪洲、分坝下、石壁、沿山下
村	上 溪 洲	Shàngxīzhōu		
村	分 坝 下	Fēnbàxià		
村	石 壁	Shíbì		
村	沿 山 下	Yánshānxià		
村	夏 墩	Xiàdūn		
村	西 山	Xīshān		
村	程 墩 园	Chéngdūnyuán		
村	大 变 洲	Dàbiànzhōu	(大便洲)	
村	际 源	Jìyuán		
村	夏 主 岭	Xiàzhǔlǐng		
村	任 畲	Shìshē		
村	后 乾 林	Hòuqiánlín	向阳村	
村	洋 墩 仔	Yángdūnzǐ		
村	培 畲	Péishē		
村	北 历	Běilì		
大 队	吴 齐 大 队	Wúqí Dàduì		驻 吴齐
村	吴 齐	Wúqí		



类 别	标 准 名 称	汉 语 拼 音	别 名 (曾用名)	备 注
村	牛 滩	Niútān		
村	崩 甲 寨	Bēngjiǎkǎ		
村	洋 头	Yángtóu		
村	黄 竹 源	Huángzhúyuán		
村	主 岭	Zhǔlǐng		
村	肖 家	Xiāojiā		
村	李 源 头	Lǐyuántóu		
村	山 后	Shānhòu		
村	西 际 源	Xījìyuán		
大 队	大布大队	Dàbù Dàduì	(大埠大队)	驻大布
村	大 布	Dàbù	大埠头	
村	铁 岭 下	Tiělǐngxià		
村	傍 边	Bàngbiān		
村	下 坂	Xiàbǎn		
村	四 角 井	Sìjiǎojǐng		
村	上 坂	Shàngbǎn		

## 星村人民公社概况

星村人民公社位于崇安县西南部，东接兴田、武夷公社，北连洋庄公社，南和西南部与建阳县为邻，西北与光泽县、江西省交界。公社面积686.7平方公里，约占全县总面积的四分之一。

传说星村原来叫白叶窠，无人居住。后来，外地移民来这里开荒种地并定居下来，于是就有了村庄。由于村庄东面有座“火焰山”，以致年年闹火灾，老百姓只得年年盖新房子。因此，这一带的房子是全新的，人们习惯称为新村，不再叫白叶窠了。有一次，白云岩寺庙长老在夜间俯瞰山间夜景时，看到新村家家灯火闪烁不息，灿若繁星，就提议把新村改为“星村”，一免火灾，二示繁华。经这么一改，果然火灾少了。从而，星村之名也就传阅于世。

解放前，星村为镇建制，辖星村、黎源、曹墩、桐木4个乡14个保。1949年6月解放后，改为崇安县第二区，辖星村、黎源、枫林、黄村、黄墩、桐木等10个乡。1955年实现合作化，1958年10月成立红旗人民公社，后改名为星村人民公社。

星村公社现有15个大队，1个良种场，190个生产队，10个社办厂、场以及许多社直各机关单位。社境内还有国营桐木、程墩、四新伐木场和养路段以及崇安武夷华侨农场等单位。公社有222个自然村，5,241户，22,430人，其中农业户占3,694户，17,849人。星村素有小杭州之称，现在是星村人民公社的驻地。全村有931户，3,318人，是公社最大的村庄和集镇，交通方便，市场繁荣，仅次于城关。

星村公社地处全国著名的武夷山风景区和武夷山自然保护区，既是个有山皆青、有木皆绿、风光秀丽、物产丰富的鱼米之乡，为全县重点产粮区、林业区和茶叶区，又是当年中国工农红军坚持游击战争的革命根据地之一，富有光荣的革命传统。公社境内地形复杂，既有高山，也有盆地。主要山峰有桐木关、先峰岭、天子地、虎岩、火焰山、白塔山等。挂墩一带是动植物资源的宝库，是国内外闻名的生物新种模式标本的采集胜地。主要河流有九曲溪等。全年平均气温18.1℃，年降水量1,586.6毫米，气候温和，雨水充沛，再加上盆地土质

肥沃，对发展农业生产十分有利。

星村公社经济以农业为主。全社有耕地面积 39,920 亩，主要种植水稻，还有其他作物如花生、大豆、地瓜以及西瓜、荸荠等。1978 年粮食总产达 2,395.6 万斤，平均亩产 654 斤，比 1977 年增产 395.8 万斤，增长 19.7%，荣获省革委会授予的一九七八年粮食生产先进单位的光荣称号。1978 年粮食人平达 1,347 斤，向国家提供商品粮 865 万斤，超过历史最高水平。全社有山林面积 1,032,842 亩，木材和毛竹的蓄积量都很大。历年来，原水和毛竹生产都超额完成国家收购任务。而且，每年造林和幼林抚育都在千亩以上，力争保持生态平衡。星村茶叶生产历史悠久，驰名中外，曾有“茶不到星村不香”之说。现有茶园 7,000 亩，年产茶叶 3,800 多担。桐木大队生产的“正山小种”红茶品味特别，远销英国。此外，牧、副、渔各业也不断发展。社队企业近年来发展较快，1978 年总产值达 188 万元。全社各大队都有公路相通。社办黄溪口水电站建成后，装机容量达 640 千瓦。

现在，星村公社的文教卫生事业也初具规模。小学遍及各大队。每个大队都有合作医疗站，改变了过去缺医少药的状况。本社有电影院 1 座，坚持日夜放映，丰富了人民的文化生活。

星村公社境内还有省文物保护单位——遇林亭窑遗址，目前尚未全而开掘。随着武夷山风景区的开放，星村已成了武夷旅游区的中心，面貌正在日益改观，将成为名副其实的“小杭州”。

(由星村公社整理)

类 别	标准名称	汉语拼音	别 名 (曾用名)	备 注
公 社	星村公社	Xīngcūn Gōngshè		驻 星村
村	星 村	Xīngcūn		
大 队	星村大队	Xīngcūn Dàduì		驻 星村
村	渡 头	Dùtóu	渡背街	
村	东 堂 府	Dōngtángfǔ		
村	燕 子 窠	Yànzǐkē		
村	丰 月 山	Bānyuèshān		
村	黄 柏 源	Huángbǎiyuán		
村	程 垸	Chéngfèn		
村	曹 家 厂	Zēngjiāchǎng		
村	林 山 庙	Línshānmiào		
村	后 溪	Hòuxī		
村	长 岭	Chánglǐng		
村	大 丘 下	Dàqiūxià		
大 队	黄村大队	Huángcūn Dàduì		驻 黄 村
村	黄 村	Huángcūn		
村	村 头	Cūntóu		
村	下 厅	Xiàtīng		
村	渠 边	Qúbiān		
村	新 建	Xīnjiàn	大王庙	
村	下 廊	Xiàláng		
村	黄 源 坊	Huángyuánfāng		
村	黄 源	Huángyuán		
村	凤 形	Fèngxíng		
村	蔑 竹 厂	Mièzhúchǎng		
村	楼 下	Lóuxià		
村	溪 前	Xīqián		
村	石 源 岗	Shíyuángǎng		
村	石 源 壑	Shíyuánlǐng		
村	沙 坑	Shākēng		
村	溪 尾	Xīwěi		

类 别	标 准 名 称	汉 语 拼 音	别 名 (曾用名)	注
村	天 湖	Tiānhú		
村	岩 坑 口	Yánkēngkǒu		
村	木 历	Mùlì		
村	天 福 庵	Tiānfú'ān		
村	金 钩 岭	Jīngōulǐng		
大 队	曹 墩 大 队	Cáodūn Dàduì		驻曹墩街
村	曹 墩 街	Cáodūnjiē		
村	下 坑	Xiàkēng		
村	后 溪	Hòuxī		
村	铁 厂	Tiěchǎng		属桐木大队远耕队
村	马 力	Mǎlì		
大 队	洲 头 大 队	Zhōutóu Dàduì		
村	洲 头	Zhōutóu		
村	上 程	Shàngchéng		
村	墙 后	Qiónghòu		
村	乌 秀 窝	Wūxiùwō		
村	冯 家 厂	Féngjiāchǎng		
村	鸭 口 垄	Yākǒulǒng		
村	黄 家 窠	Huángjiākē	黄 厝 窠	
村	黎 坑	Líkēng		
村	庄 上	Zhuāngshàng		
村	竹 子 窠	Zhùzǐkē		
村	程 村 仔	Chéngcūnzǐ	程 墩 仔	
村	阴 坑 口	Yīnkēngkǒu	竹 坑	
大 队	朝 阳 大 队	Cháoyáng Dàduì		驻 上 坊
村	上 坊	Shàngfān		
村	詹 墩	Zhāndūn		
村	芦 窠	Lúkē		
村	东 源	Dōngyuán		
村	黄 家 岭	Huángjiālǐng		
村	杉 溪	Shānxī		
村	坊 头	Fāngtóu		

	标准名称	汉语拼音	别名 (曾用名)	备注
村	鸭母垄	Yāmǔlǒng		
村	福林庵	Fúlín'ān		
大队	红星大队	Hóngxīng Dàduì		驻黄溪口
村	黄溪口	Huángxīkǒu		
村	石门楼	Shíménlóu		
村	朱元坝	Zhūyuánbà		
村	茶山坳	Cháshān'āo		
村	长干洲	Chánggānzhōu		
村	楼下窠	Lóuxiàkē		
村	东坑	Dōngkēng		
村	铁罗巷	Tiěluóxiàng		
村	何场	Hétǎng		
村	塘角	Tángjiǎo		
村	源头	Yuántóu		
村	竹坑	Zhúkēng		
片村	南山	Nánshān		包括里南山、外南山
村	里南山	Lǐnánshān		
村	外南山	Wàinánshān		
村	龙兴厂	Lóngxīngchǎng		
村	新场溪	Xīnchǎngxī		
村	杨梅靴	Yángméiqiān		
村	大竹	Dàzhú		
片村	东北源	Dōngběiyuán		包括东北源村、东源
村	东北源	Dōngběiyuán		
村	东源	Dōngyuán		
村	上畲	Shàngshē		
村	油基厂	Yóujīchǎng		
村	葫芦坪	Húluǒpíng		
村	锅头厂	Guōtóuchǎng		
村	上源	Shàngyuán		
村	北山	Běishān		
村	大王庙	Dàwángmiào		

docsriver 文川网  
入驻商家 古籍书城

在文川网搜索古籍书城 获取更多电子书

类 别	标 准 名 称	汉 语 拼 音	别 名 (曾用名)	备 注
村	小 厂	Xiǎochǎng		
村	田 厂	Tiánchǎng		
村	仓 官	Cāngguān		
村	岭 脚 下	Lǐngjiǎoxià		
村	东 山	Dōngshān		
村	蛇 子 坑	Shézi kēng		
大 队	程 墩 大 队	Chéngdūn Dàduì		驻 程 墩
村	程 墩	Chéngdūn		
村	岚 上	Lánshàng		
村	坪 地	Píngdì		
村	洋 坑	Yángkēng		
村	三 洼	Sānwā		
村	上 源	Shàngyuán		
村	苦 竹 坑	Kǔzhúkēng		
村	岱 下	Dàixià		
村	毛 岭	Máolǐng		
村	杉 坊	Shānlì		
村	葫 芦 岭	Húlú lǐng		
村	溪 源	Xīyuán		
村	松 林 后	Sōnglín hòu		
村	凹 上	Āoshàng		
村	温 家	Wēnjiā		
村	西 源	Xīyuán		
村	双 溪 口	Shuāngxī kǒu		
村	石 门	Shímén		
村	桐 油 厂	Tóngyóuchǎng		
村	葛 香 岩	Géxiāng yán		
村	圣 旨 凹	Shèngzhǐ āo		
大 队	桐 木 大 队	Tóngmù Dàduì		驻 三 港
村	三 港	Sāngǎng		
村	黄 花 丛	Huánghuā cóng		
村	关 坪	Guānpíng		



类 别	标 准 名 称	汉 语 拼 音	别 名 (常用名)	备 注
村	团 墓 洲	Tuánjǐzhōu		
村	华 光 庙	Huáguāngmiào		
村	庙 湾	Miàowān		
村	江 墩	Jiāngdūn		
村	七 里	Qīlǐ		
村	十 里 厂	Shílǐchǎng		
村	挂 墩	Guàdūn		
村	龙 渡	Lóngdù	(红渡)	
村	半 山	Bànshān		
村	古 王 坑	Gǔwángkēng		
村	高 桥	Gāoqiáo		
村	大 东 坑	Dàdōngkēng		
村	檀 香 历	Tánxiānglì		
村	竹 山 洲	Zhúshānzhōu		
村	滴 水 岩	Dīshuǐyán		
村	皮 坑 口	Píkēngkǒu		
村	石 坑	Shíkēng		
村	六 岭 头	Chónglǐngtóu		
村	麻 栗	Másù		
村	檀 子 岗	Tánzǐgǎng		
村	黄 泥 坪	Huángrípíng		
村	黄 溪 坑	Huánngxīkēng		
村	皮 坑 坳	Píkēng'ào		
村	龙 井 坑	Lóngjǐngkēng		
村	一 里 坪	Yīlǐpíng		
片 村	三 港	Sāngǎng		包括白虎溪、三港
村	三 港	Sāngǎng		
村	白 虎 溪	Báihǔxī		
村	桥 下	Qiáoxià		
村	乌 石 岩	Wūshíyán		
村	高 家 厂	Gāojiāchǎng		
村	黄 竹 坳	Huángrzhú'ào		