



世界历史文库  
World History Library

doosriver文川网  
入驻商家 古籍书城  
在文川网搜索古籍书城 获取更多电子书

# 利比亚史

罗纳德·布鲁斯·圣约翰 著 韩志斌 译

Libya: from Colony  
to Independence



中国出版集团  
东方出版中心

Libya: from Colony  
to Independence

ISBN 978-7-5473-0287-3



9 787547 302873 >

定价：30.00元





世界历史文库  
World History Library

# 利比亚史

罗纳德·布鲁斯·圣约翰 著 韩志斌 译

Libya: from Colony  
to Independence



中国出版集团  
东方出版中心

上海市版权局著作权合同登记：图字 09 -2010 -389 号

Copyright © Ronald Bruce St John 2008

Copyright licensed by Oneworld Publications

Arranged with Andrew Nurnberg Associates International Limited

Simplified Chinese edition copyright © 2010, by Orient Publishing Centre, China  
Publishing Group

All rights reserved

图书在版编目(CIP)数据

利比亚史 / 圣约翰著 ; 韩志斌译. —上海 :  
东方出版中心, 2011. 1

(世界历史文库)

书名原文: Libya: From Colony to Independence

ISBN 978-7-5473-0287-3

I. ①利… II. ①圣…②韩… III. ①利比亚—历史  
IV. ①K413

中国版本图书馆 CIP 数据核字(2010)第 262263 号

责任编辑：王卫东

责任印制：尚小平

装帧设计：罗 洪

出版发行：东方出版中心

地 址：上海市仙霞路 345 号

邮政编码：200336

电 话：021-62417400

印 刷：常熟新骅印刷有限公司

开 本：640×960 毫米 1/16

印 张：17.75

字 数：230 千

印 次：2011 年 1 月第 1 版第 1 次印刷

定 价：30.00 元

本书如有印装问题，请与出版社联系调换



## 《世界历史文库》出版前言

在全球化时代,关注世界各国各地区文明发展的源流、现实和未来,不仅仅是新世纪人文学科的一个重点课题,也是许多当代中国知识分子强烈兴趣所在。甚至,关注别国热点,不亚于关注自身状况,也已经成为心态开放、视野开阔的许许多多当代中国人的一种精神生活方式。然而,至今我国尚未出版过一套相对完备的世界国别史及地区史丛书,这不能不说是一个很大的缺憾。改革开放以来,我国出版业虽然陆续推出过一些国别史、地区史,但既无规划,也很分散,而且主要集中在英、法、美、俄、日、德等大国,覆盖面过于狭小,更遑论完备与权威了。为此,中国出版集团公司通过深入调研,邀约史学界专家进行多方论证,精心策划组织出版这套《世界历史文库》。

《世界历史文库》主要选收国别史、地区史的通史性著作,以国别史为主体,适当辅以地区史。计划共出版80种,2年内出齐。文库编辑委员会特邀我国世界史学界著名学者专家担任学术顾问,精心遴选著作。编选者和学术顾问一致认为,每个国家、地区的历史只选一种著作,因而要求此一种应是在学界已获得广泛定评的上乘之作,且最好是最新成果,作者应为著名史学专家,原出版者也应是知名的出版机构。原著使用的语种主要是英语、德语、法语、俄语、日语等,中文译者应基本上是史学专业人士或具有较高史学修养的翻译家。总之,学术性、权威性、完备性、可资借鉴性以及可读性,是《世界历史文库》编选出版工作所追求的目标。

显而易见,入选《世界历史文库》的著作,只是给读者们提供了关于一个国家一个地区历史一种具有较高学术价值并可资借鉴的优秀文本。在史学领域里,治史者所拥有的材料、眼光、立场以及才学识见的不同,必然导致历史研究结论与叙述状态的迥异,相信读者们会在阅读

研究时注意加以辨别。上下数千年,人类一直在探寻自己的历史,寻找“信史”,追求“良史”,以期获得历史的真相和启悟。正如清代著名思想家龚自珍所说:“出乎史,如乎道,欲知大道,必先为史。”治史、读史的目的是为了发现并把握历史发展的规律,这是人类认识自身与寻求发展的需要。因而,寻找“信史”——要求史家叙述历史时具有很高的可信度,是其正当的要求。而追求“良史”——希望史家叙述历史时,在可信的基础上能正确揭示历史的内在真相与内在规律,达到“知兴替”而经世致用的目的,则是其最高的要求。宋代曾巩在《南齐书目录序》中曾提出“良史”的标准:“古之所谓良史者,其明必足以周万事之理,其道必足以适天下之用,其智必足以通难知之意,其文必足以发难显之情,然后其任可得而称也。”《世界历史文库》编选出版工作就是要坚持提供“信史”的原则,努力追求“良史”的境界,竭诚为我国史学研究者提供具有较高学术价值并可资借鉴的优秀文本,并满足各界读者了解世界各国各地区历史的需要,增进国际文化交流,为我国文化的繁荣发展作出贡献。这是编辑委员会和各位学术顾问的共同心愿和追求。

编辑出版工作不周之处在所难免,恳请批评指正!

## 《世界历史文库》编辑委员会

## 《世界历史文库》编辑委员会

主 任 聂震宁

副主任 刘伯根

委 员

(以姓氏笔画为序)

于 沛 马汝军 王乃庄 王晓德 刘北成

刘新成 汤重南 李工真 李 平 李安山

李剑鸣 宋焕起 张贤明 陈 恒 侯建新

郭小凌 钱乘旦 高 毅 彭小瑜

## 《世界历史文库》编辑委员会办公室

主 任 宋焕起 张贤明

副主任 李红强

成 员

(以姓氏笔画为序)

王卫东 王明毅 兰本立 郭银星



## 前 言

本书预设的读者对象是利比亚阿拉伯社会主义民众国(一般称之为利比亚)的普通大众、休闲旅行人士、企业主管和大学生。本书的初衷是使利比亚的历史更易让人理解,使读者对之产生浓厚兴趣,甚至可偶发激动与兴奋的情感。本书试图在可涉及的空间内,对利比亚的经济史、社会史、文化史、外交史与政治史有一个全面、综合的解读。

利比亚的历史变迁具有底蕴深厚、类型多样的特点,其历史脉络并不是单线型延伸,特别是近现代历史发展的特点表现得尤为如此。恰如其分地说,我已经强调了利比亚历史变迁的特殊形态,但我还要指出的是,利比亚的历史演进与其他国家的经济、社会与政治的发展进程有着相似的特征,预期有相同的模式。我们期待从中可以探究由诸多偶发事件构成利比亚的特殊历史图景。

由于针对特定读者,再加上跨越3000年历史的时空限制,因此本书主要集中于分析重大、必要的历史事件,提供大量的细节让利比亚历史浅显易懂。在此过程中,我毫不吝惜地使用了自己40年来研究利比亚的相关成果。不过,我更参阅了其他学者的研究成果,把他们的观点与看法介绍给普通读者,而这些精妙的研究成果以前只有专业人士才能享用。因为这种写作套路,利比亚学生会发现一些很熟悉的东西。其原因:一方面是因为我吸取了他们的研究成果,另一方面是因为我重复



或进一步详述了他们的研究成果。

xii

本书末尾提供了利比亚国内相关课题的参考书目,对补充阅读书目感兴趣的读者来说将大有裨益。我估计,由于本书引用的文献大多数是英文书(除个别情况外),读者对此可能不满意。每章的开头都列有参考文献目录,文中引证的那些书也含有大量的参考文献目录,这些著作除了英语外,还包括其他语言,为那些对此感兴趣的人士进行深入阅读提供了一条捷径。对于利比亚历史的其他细节,读者可以参阅我的《利比亚历史词典》(*Historical Dictionary of Libya*, 2006)的最新版本。该书囊括了所有利比亚书目,书中的列表提供了所需书目的藏书地点,极大地方便了读者。

在我写作本书的几年间,利比亚国内外的相关人士都给我提供了大量帮助与鼓励,我不想说出他们的名字,因为那会占据太多的篇幅。然而,我真心真意想对他们的慷慨相助与无私支持表示致谢。我也要感谢我的儿子内森·贝利·圣约翰(Nathan Bailey St. John)为本书图片作出的贡献。他所提供的图片与地图对我理解利比亚历史深有助益。我也感谢我的妻子卡罗尔(Carol)为本书以及对我的长期鼓励与支持所付出的辛劳。



## 关于字译、音译问题的说明

人们普遍认为,阿拉伯语的人名与地名译成英语读起来拗口,不能精确表达其本来意义。更为困难的是,本书的原始资料横跨 3 000 多年历史,主要利用欧洲与非欧洲语言。另外一个显而易见的事实是,利比亚人物与地点的拉丁文拼写并没有标准化。而早期的探险家、旅行家、外交家与其他官员大都不能通晓数国语言,经常用拉丁字母拼写、校译阿拉伯人名与地名。结果,许多拉丁语混合了大量改写后的英语、意大利语与法语。

历史名称是翻译中较难处理的问题之一。现代读者会对一个地方的古地名困惑迷惘。这些历史名称可能已经完全从人们的记忆中抹去,仅有此领域的少数专家对之略知一二。从历史角度来说,使用历史名称可能更准确地表达原始场景,但过度的使用却会使普通读者大惑不解。因此,我在本书中按照通用的国际标准用法,尽可能地采用约定俗成的拼写模式。在难以处理的地方,我会清晰地阐释古代地名与现代地名的历史联系。

本书按照国际惯例来标注地名,这种方法具有清晰明确的优点。我不赞成一些人认为有必要随意改变地名的做法,也就是说,利比亚学生如果参考国际地图,会很容易找到本书提及的地名。

## 利比亚历史大事年表

公元前 21 世纪	腓尼基人在地中海盆地活动
大约公元前 2700—前 2200 年	利比亚历史的最早文字记录出现
公元前 632 年	北非地区修建了第一个希腊城市昔兰尼
公元前 500 年—公元 500 年	加拉曼特人控制利比亚南部
公元前 264—前 241 年	第一次布匿战争
公元前 218—前 202 年	第二次布匿战争
115—117 年	昔兰尼加地区发生犹太人起义
300 年	上利比亚省与下利比亚省成立
429 年	汪达尔人进入北非
644—646 年	阿拉伯人占领昔兰尼加与的黎波里
661—750 年	伍麦叶王朝
750—1258 年	阿拔斯王朝
910—1171 年	法蒂玛王朝
11 世纪	希拉利亚人入侵
1073—1147 年	穆拉比德王朝
1147—1267 年	穆瓦希德王朝
1228—1574 年	哈夫西德(Hafsid)王朝
1517 年	奥斯曼人占领昔兰尼加

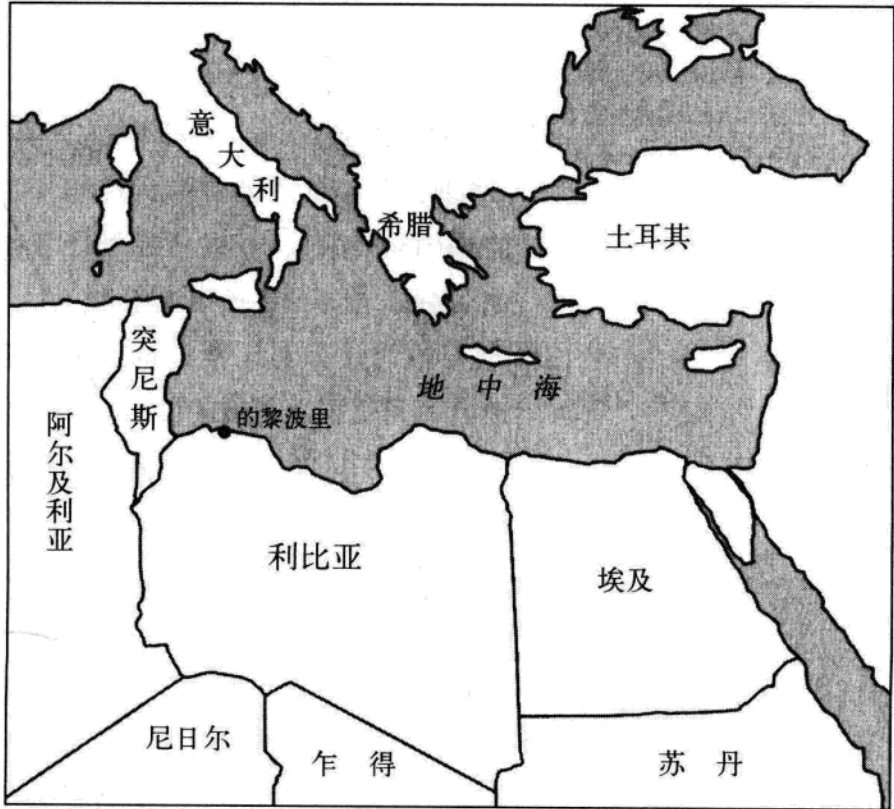
1551 年	奥斯曼人占领的黎波里
1711—1835 年	卡拉曼利王朝
1835 年	奥斯曼帝国的第二次占领
xvi 1842 年	赛努西教团在昔兰尼加成立扎维亚
1908 年	青年土耳其党人起义
1911—1943 年	意大利占领
1912 年	阿齐齐亚大会
1918 年 11 月	的黎波里共和国成立
1919 年 10 月	颁布《基本法》
1929 年	昔兰尼加、的黎波里塔尼亚与费赞地区合并成利比亚
1931 年 9 月	奥马尔·穆赫塔尔遭处决,利比亚抵抗运动结束
1938 年	意大利发起了大规模的农业定居运动
1943 年	英国军队管理昔兰尼加与的黎波里塔尼亚,法国军队管理费赞
1949 年 11 月	联合国大会通过决议,利比亚成为一个独立的、享有主权的国家
1951 年 12 月	以伊德里斯·赛努西为国王的利比亚联合王国宣告成立
1953 年 2 月	利比亚加入阿拉伯国家联盟
1953 年 7 月	利比亚与英国签署军事协议
1954 年 9 月	利比亚与美国签署军事协议
1955 年	利比亚《石油法》付诸实施
1961 年 10 月	石油开始出口
1962 年	利比亚加入石油输出国组织
1963 年 4 月	利比亚放弃联邦制政府,成立集权制政府
1969 年 9 月	九月革命推翻君主制

- 1969年12月 公布宪法
- 1970年6月 美国军队从惠勒斯空军基地撤退 xvii
- 1971年6月 阿拉伯社会主义联盟
- 1973年4月 宣布第三世界理论,标志着民众革命的开始
- 1974年4月 卡扎菲放弃革命民族主义活动
- 1975年9月 被迫接受美国的第一次反利比亚经济制裁
- 1976年9月 《绿皮书》第一部出版
- 1977年3月 宣布成立民众权威政府
- 1977年11月 《绿皮书》第二部出版
- 1979年6月 《绿皮书》第三部出版
- 1979年12月 民众袭击的黎波里的美国大使馆
- 1980年1月 民众烧毁的黎波里的法国大使馆
- 1980年2月 美国关闭驻利比亚大使馆
- 1981年5月 美国命令利比亚关闭驻华盛顿的外交代表机构
- 1984年4月 伦敦警察包围了利比亚大使馆,一警官被使馆内打出的子弹射杀
- 1986年8月 摩洛哥从与利比亚的联合行动中撤出
- 1988年10月 美国第一次指责利比亚建造生化武器工厂
- 1988年12月 泛美航空公司103号航班在苏格兰的洛克比上空爆炸
- 1989年2月 阿尔及利亚、利比亚、毛里塔尼亚、摩洛哥与突尼斯成立阿拉伯马格里布联盟 xviii
- 1989年3月 利比亚指责穆斯林兄弟会似的伊斯兰组织利用宗教谋求政治权力
- 1989年9月 法国联合航空公司的772航班在尼日尔



- 沙漠上空爆炸
- 1991年8月 利比亚表示开始修建大人工河
- 1992年4月 联合国对利比亚进行制裁
- 1992年11月 利比亚要求意大利对该国23年的占领支付补偿
- 1994年11月 利比亚在货币贬值一周后为第纳尔设定多层次汇率体系
- 1995年9月 伊斯兰激进力量与政府军在班加西发生冲突
- 1996年4月 卡扎菲宣布利比亚将停止与西方公司做生意
- 1997年3月 梵蒂冈与利比亚建立全面外交关系
- 1998年10月 南非授予卡扎菲“好望角秩序”的称号,以表彰他在反对种族隔离制度方面对南非的支持
- 1999年4月 联合国安理会暂停对利比亚的制裁
- 2000年3月 利比亚取消了中央政府的诸多行政执行功能,这些功能分别由23个市镇委员会(包括总人民大会)承担
- 2000年9月 据报道,利比亚国内发生种族暴乱
- 2001年1月 洛克比法院裁决两名利比亚被告之一无罪
- 2001年10月 利比亚被选举为联合国社会与经济委员会成员
- xix 2003年3月 伦敦举行秘密会谈,目标是解除对利比亚非常规武器项目制裁
- 2003年9月 联合国安理会解除对利比亚制裁
- 2003年12月 利比亚放弃非常规武器计划
- 2004年3月 总人民大会讨论利比亚经济自由化的措施
- 2004年6月 美国与利比亚恢复外交关系

- 2004年9月 美国取消对利比亚的贸易禁运政策
- 2004年10月 欧盟解除对利比亚的武器禁运
- 2005年1月 利比亚废除人民法院
- 2005年5月 美国计划恢复与利比亚的军事合作
- 2005年6月 利比亚反政府组织在伦敦集会, 谋划将卡扎菲赶下台
- 2006年3月 总人民委员会成立人权办公室
- 2006年5月 美国将利比亚排除出支持恐怖主义的黑名单
- 2006年6月 柯罗尼资本投资公司购买控制了泰姆公司(Tamoil)股份, 后者在利比亚出售的国有公司中占有最大的份额
- 2006年7月 世界银行认为利比亚是世界上产油国经济多元化程度最低的国家
- 2006年10月 利比亚宣布 120 万学生将拥有计算机, 这是“每个孩子拥有一台笔记本电脑”项目的一部分
- 2006年12月 利比亚法院判决 5 个匈牙利护士和 1 个巴勒斯坦医生死刑, 指控理由是他们在班加西医院故意将 HIV 病毒注射到 426 个孩子的体内 xx
- 2007年3月 利比亚拒绝参加在沙特阿拉伯举行的阿拉伯峰会
- 2007年5月 英国首相托尼·布莱尔访问利比亚, 这是他非洲告别之行的一部分
- 2007年6月 卡扎菲批评美国部署的非洲司令部计划, 这是美国人在非洲新设立的一个军事指挥机构
- 2007年7月 利比亚释放了 6 名被指控在班加西医院故意向儿童注射 HIV 病毒的外国医生



地图1 利比亚



前言 / 1  
地图与插图 / 1  
关于字译、音译问题的说明 / 1  
利比亚历史大事年表 / 1

---

第一章 早期历史 / 1

历史背景 / 2  
的黎波里塔尼亚的腓尼基人定居点 / 4  
希腊人在昔兰尼加的影响 / 6  
罗马对利比亚的影响 / 12  
阿拉伯人的入侵 / 17  
法蒂玛人(910 - 1171) / 20  
希拉利亚人的入侵 / 21  
的黎波里塔尼亚的穆拉比德人、穆瓦希德人与哈夫  
西德人 / 23  
中世纪的昔兰尼加与费赞 / 25  
长期影响 / 26

第二章 奥斯曼帝国的占领(1551 - 1911) / 27

奥斯曼帝国的第一次占领(1551 - 1711) / 28  
卡拉曼利王朝(1711 - 1835) / 31  
柏柏尔人起义 / 36  
奥斯曼帝国的第二次占领(1835 - 1911) / 39

- 赛努西教团 / 42
- 外国的图谋与行动 / 45
- 青年土耳其党人革命 / 47
- 改革 / 48

### 第三章 意大利殖民时代(1911—1943) / 50

- 错位的乐观主义 / 51
- 早期的抵抗与合作 / 55
- 新生的政治运动 / 59
- 的黎波里共和国(1918—1922) / 60
- 再次征服(1923—1932) / 63
- 意大利的殖民政策 / 66
- 犹太社区 / 70
- 意大利占领的影响 / 71

### 第四章 为独立而斗争(1943—1951) / 75

- 解放与占领 / 76
- 战时讨论 / 77
- 大国僵局 / 80
- 地区与国内的政治冲突 / 81
- 美国的战略利益 / 85
- 联合国的决定 / 86
- 阿拉伯民族主义、外部援助与基地特权 / 90
- 利益冲突 / 92

### 第五章 利比亚联合王国(1951—1969) / 95

- 社会经济遗产 / 96



政权的宫廷制度 / 97  
联盟政治 / 100  
依赖西方 / 103  
石油的影响 / 105  
国家认同 / 108  
阿拉伯民族主义的崛起 / 110  
透视君主制政权 / 113  
君主制政权的结束 / 114

**第六章 九月革命(1969—1973) / 115**

年轻的革命者 / 117  
大国的结局 / 121  
石油的优先地位 / 125  
社会经济变迁 / 128  
自由、民族主义与统一 / 129  
民众革命 / 132  
第三世界理论 / 135

**第七章 革命在行动(1973—1986) / 138**

《绿皮书》 / 139  
直接民众当局 / 142  
跑步进入社会主义 / 146  
碳氢政策 / 149  
对抗西方 / 151  
阿拉伯人的分裂 / 155  
第三个圈 / 157  
国外影响的减少 / 160  
局限于利比亚的革命行为 / 163



**第八章 巩固与改革(1986—1998) / 165**

- 革命内部的革命 / 166
- 民众时代的人权绿色大宪章 / 168
- 大规模杀伤性武器 / 171
- 洛克比空难 / 174
- 与欧洲的关系 / 176
- 在非洲的状况 / 180
- 对马格里布的诉求 / 183
- 国际法准则 / 185
- 反政府力量的增加 / 187

**第九章 利比亚的复兴 / 191**

- 走出非洲 / 192
- 兼顾东西方国家 / 198
- 与欧洲的关系 / 201
- 反恐战争 / 205
- 经济改革 / 209
- 特殊的碳氢部门 / 212
- 社会状况 / 215
- 政治发展 / 217
- 卡扎菲的利比亚 / 219

文献导读 / 221

注释 / 238

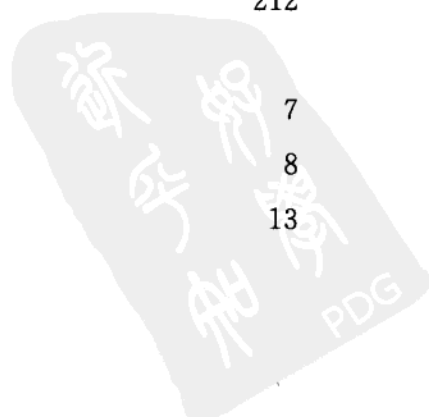
索引 / 248



## 地图与插图

xiii

地图 1	利比亚	6
地图 2	利比亚的古迦太基人定居点	5
地图 3	利比亚的希腊人定居点	6
地图 4	1800 年的柏柏尔人国家：阿尔及尔、摩洛哥、的黎波里和突尼斯	35
地图 5	意大利法西斯帝国	64
地图 6	独立的利比亚	89
地图 7	利比亚的边界	159
地图 8	苏尔特湾封闭线	186
地图 9	大人工河工程	210
地图 10	石油与天然气储备	212
插图 1	昔兰尼的希腊人遗址	7
插图 2	阿波罗尼亚的希腊人遗址	8
插图 3	莱普提斯马格那的罗马人遗址	13



# 第一章 早期历史

1

西北非洲史的大部分内容都是外国人的历史,其原住民身上固化的文明资源主要来自于外部,通常是外来力量征服的结果。然而,他们却以顽强的气度与异常的魄力忍受着。

苏珊·拉文(Susan Raven):《罗马人在非洲》(*Rome in Africa*),1993年。

在利比亚,你随时随地都能意识到历史遗存,即消逝文化(receding culture)的残留遗迹。

安东尼·斯维特(Anthony Thwaite):《赫斯珀里德斯的沙漠》(*The Desert of Hesperides*),1969年。

利比亚处于阿拉伯半岛、非洲与地中海三大世界的边缘区域,这一独特的地理位置对其核心领域的历史发展产生了重要影响。位于利比亚地中海海岸线中心的苏尔特湾也叫锡德拉湾,是一个深入海中不规

---

① 赫斯珀里德斯是希腊神话中一群美丽的仙女,在警戒龙的帮助下看守金苹果园;果园越过阿特拉斯山脉,坐落在环绕世界巨川的西岸,赫拉克勒斯的艰巨任务之一就是摘取金苹果。——译者注

则的突出海角。荒无人烟的苏尔特盆地是一处以锡尔提加(Sirtica)闻名的、遥远的沙漠地带,将这个国家分成两个部分。

2 不可征服的海洋与陆地天然屏障,再加上东南与西南部广阔的沙漠,利比亚早期的地理范围包括三个区域,东部的昔兰尼加、西部的黎波里塔尼亚以及西南部的费赞。从历史脉络演变来看,昔兰尼加倾向于同马什里克(Mashriq)或伊斯兰世界东部看齐,而黎波里塔尼亚则认同马格里布与伊斯兰世界西部。由于利比亚南部延伸到撒哈拉沙漠深处,与非洲邻国享有相似的社会、经济特征,费赞自然就同南面的非洲中西部国家交往甚密。

“利比亚”这一名称源于古代埃及人知晓的一个柏柏尔人部落,然而这是对真实情况的误解。希腊人认为,如果将柏柏尔居民命名为“利比亚”,那么这一名称将适用于北非的大多数地区。1911年,作为帝国主义殖民政策不可分割的一部分,意大利把前奥斯曼帝国在北非的省份占领,并定名为“利比亚”,以便与古老的罗马帝国联系起来,证明殖民主义的历史合法性。随后,1951年联合国将这一名称用于新成立的利比亚联合王国。然而在20世纪前,欧洲人、奥斯曼人或当地政府都没有使用过“利比亚”这一术语。直到1929年后,昔兰尼加、黎波里塔尼亚和费赞地区处于意大利殖民统治时,“利比亚”才开始正式使用。为了叙述方便,我们将之统称为利比亚历史,但一个很重要且应该牢记的事实是,作为一个行政、经济与政治浑然一体的利比亚,其历史还不到60年。

## 历史背景

利比亚的史前史充满了诸多神秘莫测的东西,可获得的考古证据既复杂又充满争议。应该承认,我们现在仅能通过希腊-拉丁(Greco-Latin)文献探悉利比亚早期历史的肇始。该地区的早期居民从柏柏尔人到汪达尔人都没有自己的文字。因此,我们对他们的了解都是通过希腊官员、罗马官员、地理学家以及其他旅行家等亲眼看到并加以描述的情况,与古代居民本身没有关系。



至少从公元前 7000 年开始,利比亚沿海平原文化已经显示出新石器时代的特征,这些居民擅长耕作农作物,驯养牲口,这在地中海沿岸地区是较为普遍的现象。在利比亚的南部,也就是现在的撒哈拉沙漠地区,游牧民与狩猎者在水源充足的草地到处游逛,在游玩嬉戏中就能得到丰厚的收获。热带草原地带的人们兴旺发达的生活一直持续到公元前 2000 年,当时气候恶化使该地区极为干燥。人们逃离了这个逐渐沙漠化的地方,或者移民到苏丹,或者融入本地的柏柏尔人地区。

我们对柏柏尔人的起源知之甚少。埃及旧王国时期(约公元前 2700—前 2200 年)的埃及铭文第一次记载了柏柏尔人的迁徙情况,这也是利比亚历史的最早文本记录。至少在此事件以前,柏柏尔人部落,也就是埃及人所知晓的莱布或利比亚人向东扫荡,最远到达尼罗河三角洲。埃及中王国时期(约公元前 2200—前 1700 年),埃及人在利比亚东部的柏柏尔人地区占据统治地位,并向他们索取贡品。据说,约公元前 950 年,一个柏柏尔人控制了埃及,以西斯霍克一世法老的名义进行统治。他的继承者,所谓的利比亚王朝,人们认为是柏柏尔人的王朝。

人们还不清楚柏柏尔人什么时候来到了现代意义上的利比亚地域,但是将“利比亚”名字使用到他们身上的古希腊与古罗马作家对他们的所作所为极为熟悉。公元前 450 年,希腊历史学家希罗多德访问北非,描述了柏柏尔人社会组织 and 政治体系的一些细节。罗马历史学家盖乌斯·撒路斯提乌斯·克里斯普斯,也就是人们熟知的萨卢斯特,在他的书中也详细记录了柏柏尔人在 1 世纪时期的生活。他们的族群特征一直准确地保留到今天。总的来说,现在马格里布地区的柏柏尔人属于少数族群,特别在利比亚更是如此。但是我们可以发现,他们的活动区域很广阔,这也证实其原始群体规模宏大。锡瓦(Siwa)、埃及西部的沙漠、利比亚南部的费赞都发现了一小部分此类人群。从利比亚西北部的奈富塞山(Jebel Nefousa)出发,一条说柏柏尔语的广阔地段一直向西南延伸进入阿尔及利亚南部、马里东部以

docsriver 文川网  
入驻商家 古籍书城

在文川网搜索古籍书城 获取更多电子书

及尼日尔西部。阿尔及利亚北部以及整个摩洛哥也遍布着无数说柏柏尔语的人群。

加拉曼特人是居住在现在称之为“费赞”地区的部落联盟。对于他们的情况我们知之甚少,包括他们如何称呼自己。“加拉曼特人”是一个希腊名字,是后来罗马人使用的称呼。加拉曼特人的地方政权开始于公元前 500 年,到公元 500 年结束,希罗多德的《历史》介绍了相关情况,这也是关于该政权的最早文本记录。加拉曼特人的政治权力仅限于在阿加尔(Ajal)涸谷,这里用铁链圈占了一个大约 250 英里长的绿洲。然而,加拉曼特人控制的绿洲处于从地中海到非洲中部的直达路线,即所谓的“加拉曼特人捷径”,其地理位置极为重要。他们控制了穿越撒哈拉沙漠的贸易路线,即从左达米斯(Ghadames)向南到尼日尔河,向东到埃及,向西到毛里塔尼亚的经商捷径。费赞南部山谷是一个蕴藏丰富历史遗产的考古场所,加拉曼特人的首都加尔马(也叫加拉马)是在 20 世纪 60 年代发掘的文物遗存。

### 的黎波里塔尼亚的腓尼基人定居点

腓尼基人或者叫布匿人,是地中海东部的人群,生活的家园包括现代叙利亚、黎巴嫩与以色列北部的沿海地区。作为技术高超的航海家、聪颖善交的商人,腓尼基人的身影在公元前 12 世纪活跃于整个地中海盆地。他们在积极进取的海上贸易文化的激励下,建立了诸多极富潜力的商业据点。迦太基就是在公元前 9 世纪时由布匿人沿着地中海岸,现在称之为突尼斯的地方建立的最成功的城市。

的黎波里塔尼亚是腓尼基人为将迦太基的影响力扩展到北非海岸而拓殖出去的一部分。布匿人在这里建立了永久定居点,修建了三个大的沿海城市,即欧伊亚(的黎波里)、莱布代[后来的莱普提斯·马格那(Leptis Magna)]以及萨布拉塔,这三个城市被统称为的黎波里斯(也叫三城)。到公元前 15 世纪,布匿人海外最大的定居点迦太基的霸权已经扩展到北非的大部分地区。



地图 2 利比亚的古迦太基人定居点

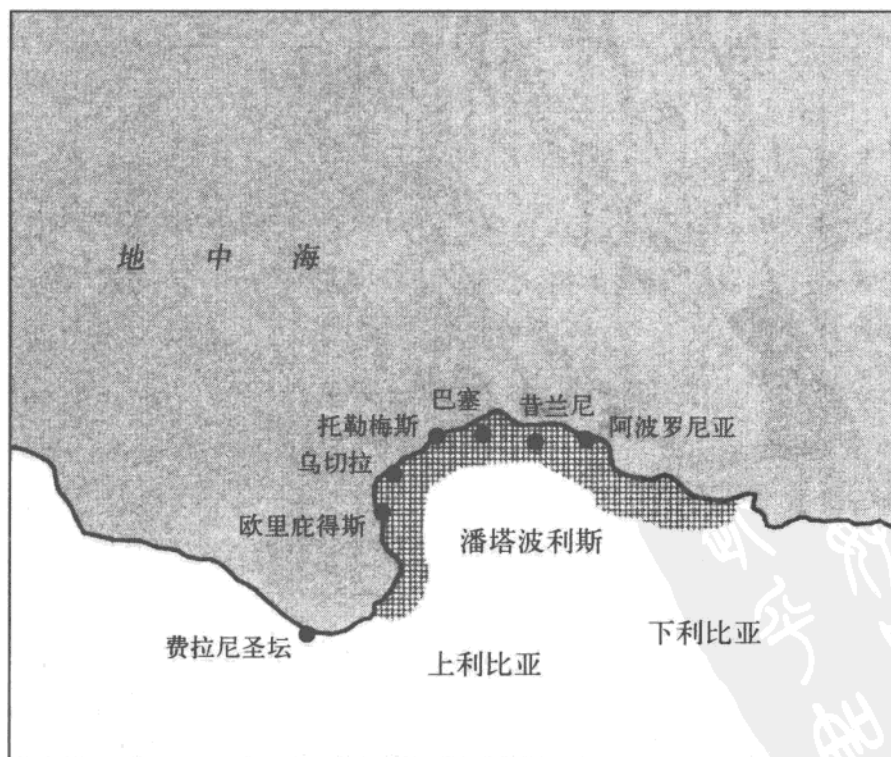
从沿海居民点向东北走几英里就是现在的突尼斯，迦太基对周遭的柏柏尔人群的影响即深刻又强烈。从本质上说，的黎波里塔尼亚的布匿人是一种海上力量，与昔兰尼加的希腊人不一样。布匿人与柏柏尔人培养并建立关系，与他们做生意，互相学习。结果，柏柏尔人在语言与习俗方面变得有点布匿化。不过，布匿人对柏柏尔人的影响程度达到何种地步还是历史学家一直争论的主题。显而易见的是，后来迦太基在的黎波里斯的第一次布匿战争(公元前 264—前 241 年)和第二次布匿战争(公元前 218—前 202 年)期间得到柏柏尔部落的大力支持。

早期布匿战争的结果是罗马人洗劫了该城，这注定要为迦太基前期的辉煌画上句号。不过，迦太基在第三次布匿战争(公元前 149—前 146 年)结束后又迎来了复兴。布匿文明对北非地区的影响仍很强大，柏柏尔人在文化融合上作出了不同寻常的贡献，他们轻而易举地将布匿崇拜仪式融入了他们的民间宗教。到罗马统治后期，的黎波里塔尼

亚城里以及沿海乡村地区的柏柏尔农民仍然说布匿语言。

### 希腊人在昔兰尼加的影响

昔兰尼加地区位于利比亚东部,其名字来自公元前 632 年希腊人在北非地区修建的第一座城市昔兰尼。在不到两个世纪的时间里,北非沿海地区就已经修建了 4 座城市,整个昔兰尼加沿海地区都在希腊人的影响之下。这 4 个新城市是巴尔切(迈尔季, Al Marj)、欧里庇得斯[后来的贝仑尼塞(Berenice),现在的班加西]、乌切拉[后来的阿尔西诺伊(Arsinoe),现在的图克拉(Tukrah)]以及阿波罗尼亚[后来昔兰尼的港口苏萨(Susa)]。总之,这 5 座城市最后都成为共和国,经历了各种各样的民主制度。这 5 座闻名的城市结成了城市联盟,它们共同贸易,采纳相同的货币制度。但他们发现,在激烈的贸易争夺战中,甚至在面对共同的敌人时也难以达成有效的合作,更遑论和平时期的合作了。



地图 3 利比亚的希腊人定居点

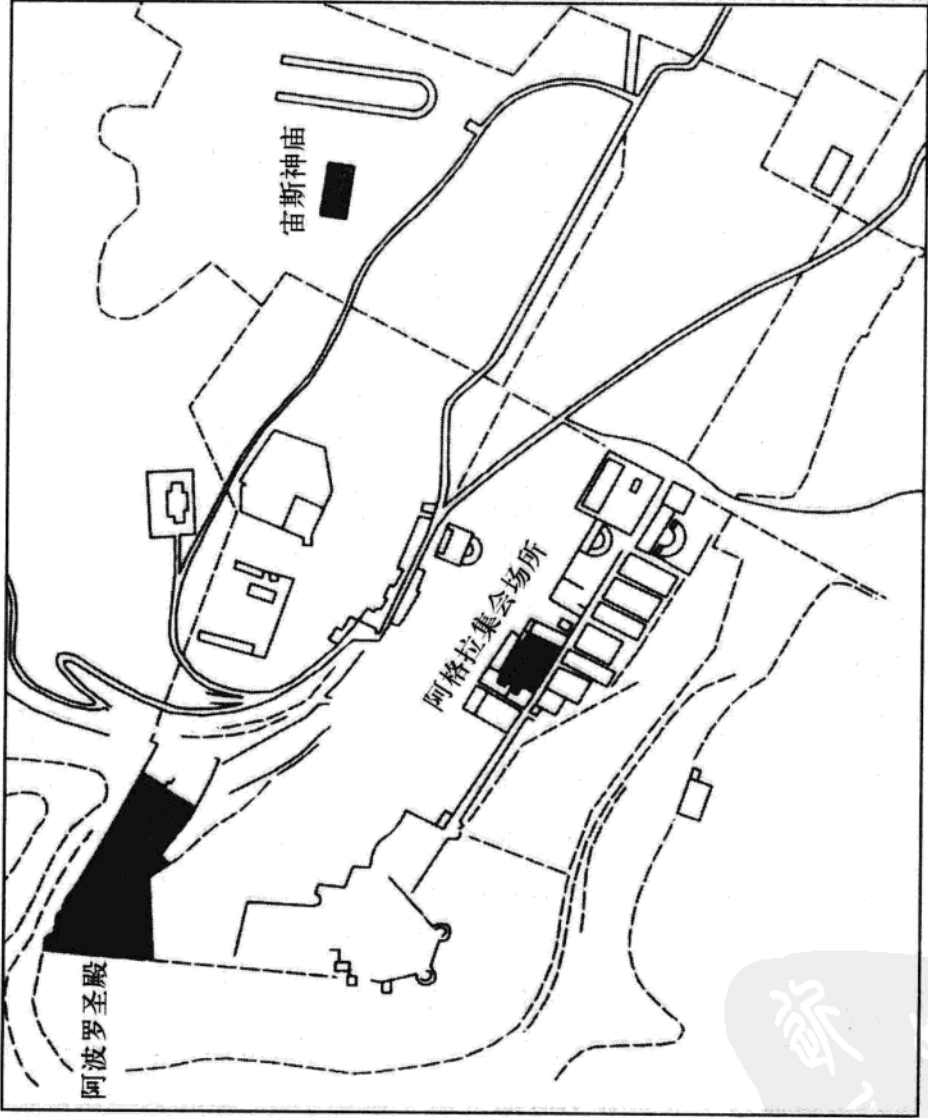


插图 1 昔兰尼的希腊人遗址

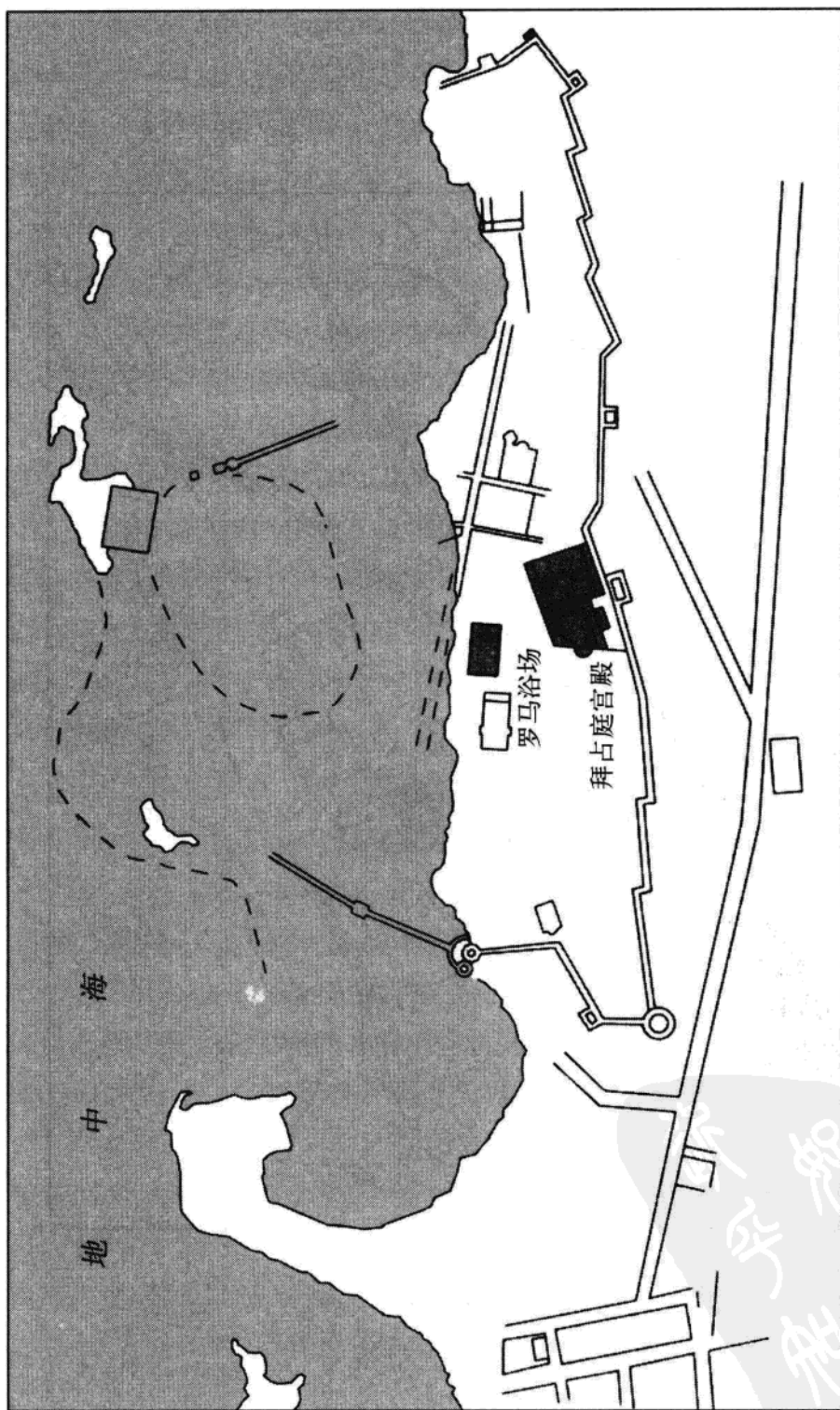


插图 2 阿波罗尼亚的希腊人遗址

昔兰尼城的早期范围仅是从海边往陆地延伸 9 英里的区域,人口最多时达到 3 万。早期历史流传着各种传奇故事。据说,昔兰尼的第一批居民来自锡拉[现在的圣托里尼岛(Santorini)],可能是因为小岛有限的经济资源难以容纳庞大的人口,人们被迫移居于此。不论这些居民出身何处,其结果是该城市繁荣起来了。到公元前 15 世纪,昔兰尼成为非洲地区最大的城市。即使是在今天,昔兰尼仍然是重要的考古地点,仅次于莱普提斯·马格那。这里保存了 5 座古老城市的辉煌历史遗存,考古发现,这些城市初始修建样式模仿了希腊古城特尔斐(Delphi)的结构。希腊时代的考古重点包括阿格拉(Agora)集会场所、太阳神阿波罗的圣殿、宙斯神庙。除了遗址本身外,昔兰尼古城的地点也因位于悬崖上而引人注目,从这里可以俯瞰地中海。昔兰尼古城的面积很大,迄今为止还没有完全挖掘出来。

7

阿波罗尼亚旧城与昔兰尼同时修建,其名称是以该城市最重要神的名字命名的。修建的目的是给昔兰尼提供一个港口。刚开始时阿波罗尼亚是昔兰尼的附庸,随着母城昔兰尼的衰败,在公元 2、3 世纪时,阿波罗尼亚的地位日益上升,成为上利比亚的首都。除昔兰尼外,阿波罗尼亚很可能是昔兰尼加地区最有价值的考古地点。它位于沿海地区,面海背山,有许多重要的名胜古迹,包括罗马浴场与拜占庭豪华皇宫的综合建筑。古城也是 5 个拜占庭教堂遗迹的主人。

10

巴尔切修建于公元前 560 年,在 5 个重要城市中排行第三。到公元前 6 世纪末,巴尔切失去了独立地位,受昔兰尼控制。这成为人们争议的核心议题。巴尔切的原始地点位于内陆,也就是现在的迈尔季(Al Marj),但前者已经荡然无存。在意大利占领利比亚期间(1911—1943),迈尔季地区接纳了大量欧洲移民。1963 年这里发生地震,整个城市受到严重毁坏。

乌切拉在 5 个重要城市中名列第四。修建于公元前 510 年,是昔兰尼居民定居的第一个港口。后来这里又以马克·安东尼(Mark Anthony)与克利奥帕特拉(Cleopatra)的女儿,也就是后来比较有名气



的克利奥帕特里斯(Cleopatris)的名字命名为阿尔西诺伊(Arsinoe),后者是托勒密二世(Ptolemy II)的妻子。乌切拉在历史发展的不同阶段修建了体育馆、洗浴中心、神庙和私人别墅。由于位于松软的岩沙地层,乌切拉城难以抵抗未来几个世纪里昔兰尼加频繁的地震以及其他天灾人祸的毁坏。这座城市的其他东西都已荡然无存,仅保留下来的遗迹有:经不同阶段的修补而留存下来的一些希腊、罗马的圆柱,罗马墓穴的残留物切割而成的一个石头墙,以及罗马与意大利时代修建的一个城堡。

11 欧里庇得斯位于现代班加西的边缘地带,但历史文献鲜有提及该城的文字。公元前 515 年,波斯人描写巴尔切叛乱的文字中第一次提到了这座城市。埃及出发的一支惩罚叛乱的远征军向西一直打到欧里庇得斯。在随后的 3 个世纪,这里的居民面临着利比亚部落的零星袭击。大约公元前 405 年,来自希腊城邦诺帕图斯(Naupactus)的新居民来到这里,改变了由于长期战争造成的人口稀少的悲惨景象。外来居民最早占据的地区是这个城市的北部,这里地势略高,但并没有达到公元前 6 世纪以前的高度。公元前 375 年至前 350 年之间,欧里庇得斯到处都是低矮的城墙。公元前 350 年至前 325 年,这里有了较多的建筑。约公元前 275 年前后,欧里庇得斯攻城略地的数量明显下降。4 世纪,欧里庇得斯支持由赫比鲁(Thibron)领导的一批斯巴达激进分子组成的大规模起义。起义后被昔兰尼人与柏柏尔人的联盟击败。许多考古人员在欧里庇得斯地区进行考古发掘,其中以牛津大学的阿什莫里安(Ashmolean)博物馆的规模最为宏大。

昔兰尼加的首府所在地班加西城是希腊人向西迁徙过程中修建的,现在是利比亚第二大城市。班加西城的一部分在欧里庇得斯城之上修建而成的,后来成为罗马帝国的一部分。不幸的是,我们对其早期历史知之甚少。与北非其他大多数城市一样,班加西在汪达尔人控制时受到了大规模的破坏。在经过拜占庭时期短暂的修复后,又陷入默默无闻的境地。公元 15 世纪,班加西被的黎波里塔尼亚商人重新发现,并让其恢复了繁荣。

迦太基与昔兰尼居民有一个传统习俗,就是二者的分界线的划定是由各自派出一名善跑者竞跑,相遇地点即是边界线。当代表迦太基的费拉尼兄弟与来自昔兰尼的跑步者在苏尔特湾南岸相遇时,希腊人拒绝承认迦太基跑步者确认的边界,认为比赛有违公平的原则。为了向昔兰尼表示迦太基的诚意,费拉尼兄弟自愿被当场活埋。希腊人在费拉尼祭坛为两兄弟修建了坟墓,这里成为昔兰尼加与的黎波里塔尼亚自古至今的传统边界。罗马皇帝戴克里先(Diocletian, 284—305年在位)后来在此地设立了雕有塑像的4根大理石柱作为双方的界线标志,高的一对柱石是为纪念奥古斯都(Augusti)设立的,矮的一对是为纪念恺撒设立的。意大利占领利比亚期间,在此地竖立了一座庄严的纪念碑。第二次世界大战期间,英国士兵开玩笑地称之为“大理石拱门”,后来被拆除。

5座城市的居民组成了潘塔波利斯城邦,曾在短时间内成功地抵御了来自东西方咄咄逼人的入侵者。然而,由于城市内部各种名目的激烈竞争,人们在大多数时间里都不能构筑成一个共同御敌阵线。这一弱点导致他们在公元前525年被波斯国王冈比西斯三世刚刚占领埃及的军队所征服。潘塔波利斯城邦在未来两个世纪成为波斯帝国最西部的省份,但在公元前331年,它又被马其顿帝国所控制。8年后,该地区在亚历山大大帝死后并入埃及,接受托勒密一世的统治。亚历山大最信任的军队统帅成为托勒密王朝(公元前323—前285年)的第一任国王。

12

昔兰尼加长期处于希腊人的统治之下,其国王来自托勒密王室,直到公元前96年,最后一任国王托勒密·阿丕安(Apion)将王位赠送给罗马人。罗马人统治昔兰尼早期阶段(公元前96—公元115年)的标志性事件就是在公元前74年成立了昔兰尼加省。公元前67年,昔兰尼加与克里特省合并成罗马的一个省。然而作为罗马帝国的一部分,昔兰尼在公元115至117年的犹太人起义中被严重毁坏。这次起义被图拉真(Trajan)皇帝(98—117年在位)残酷镇压,哈德良(Hadrian, 117—138年在位)皇帝即位后重修被毁坏的部分。但不