



世界历史文库
World History Library

doosriver文川网
入驻商家
在文川网搜索古籍书城 获取更多电子书
古籍书城

玻利维亚史

[美] 赫伯特·S. 克莱恩 著 董小川 译

A Concise History
of Bolivia



中国出版集团
商务印书馆

A Concise History of Bolivia

<http://www.cp.cc>

ISBN 978-7-100-06898-7



9 787100 068987 >

定价：49.00 元



世界历史文库
World History Library

玻利维亚史

〔美〕赫伯特·S. 克莱恩 著 董小川 译

A Concise History
of Bolivia

K779
02
中国出版集团
商务印书馆



中国出版集团
商务印书馆

A Concise History of Bolivia (ISBN:9780521002943) by Herbert S. Klein

Published by Cambridge University Press

This translation of *A Concise History of Bolivia* is published by arrangement with Cambridge University Press

© Cambridge University Press 2006 & The Commercial Press 2013

All rights reserved.

This book is in copyright. No reproduction of any part may take place without the written permission of Cambridge University Press and The Commercial Press.

图书在版编目(CIP)数据

玻利维亚史 / (美) 克莱恩著; 董小川译. —北京: 商务印书馆, 2013
(世界历史文库)

ISBN 978 - 7 - 100 - 06898 - 7

I. ①玻… II. ①克… ②董… III. ①玻利维亚—历史 IV. ①K779

中国版本图书馆 CIP 数据核字(2009)第 226591 号

责任编辑 郑殿华

装帧设计 熊熊

出版发行 商务印书馆

地 址 北京王府井大街 36 号

邮政编码 100710

电 话 010 - 65258899

印 刷 北京瑞古冠中印刷厂

开 本 640 × 960 1/16

印 张 21.5

字 数 300 千字

印 次 2013 年 4 月第 1 版第 1 次印刷

定 价 49.00 元

本书如有印装质量问题, 请与出版社联系调换。



《世界历史文库》出版前言

在全球化时代,关注世界各国各地区文明发展的源流、现实和未来,不仅仅是新世纪人文学科的一个重点课题,也是许多当代中国知识分子强烈兴趣所在。甚至,关注别国热点,不亚于关注自身状况,也已经成为心态开放、视野开阔的许许多多当代中国人的一种精神生活方式。然而,至今我国尚未出版过一套相对完备的世界国别史及地区史丛书,这不能不说是一个很大的缺憾。改革开放以来,我国出版业虽然陆续推出过一些国别史、地区史,但既无规划,也很分散,而且主要集中在英、法、美、俄、日、德等大国,覆盖面过于狭小,更遑论完备与权威了。为此,中国出版集团公司通过深入调研,邀约史学界专家进行多方论证,精心策划组织出版这套《世界历史文库》。

《世界历史文库》主要选收国别史、地区史的通史性著作,以国别史为主体,适当辅以地区史。计划共出版 80 种,2 年内出齐。文库编辑委员会特邀我国世界史学界著名学者专家担任学术顾问,精心遴选著作。编选者和学术顾问一致认为,每个国家、地区的历史只选一种著作,因而要求此一种应是在学界已获得广泛定评的上乘之作,且最好是最新成果,作者应为著名史学专家,原出版者也应是知名的出版机构。原著使用的语种主要是英语、德语、法语、俄语、日语等,中文译者应基本上是史学专业人士或具有较高史学修养的翻译家。总之,学术性、权威性、完备性、可资借鉴性以及可读性,是《世界历史文库》编选出版工作所追求的目标。

显而易见,入选《世界历史文库》的著作,只是给读者们提供了关于一个国家一个地区历史一种具有较高学术价值并可资借鉴的优秀文本。在史学领域里,治史者所拥有的材料、眼光、立场以及才学识见的不同,必然导致历史研究结论与叙述状态的迥异,相信读者们会在阅读研究时注意加以辨别。上下数千年,人类一直在探寻自己的历史,寻找“信史”,追求“良史”,以期获得历史的真相和启悟。正如清代著名思

思想家龚自珍所说：“出乎史，如乎道，欲知大道，必先为史。”治史 读史的目的是为了发现并把握历史发展的规律，这是人类认识自身与寻求发展的需要。因而，寻找“信史”——要求史家叙述历史时具有很高的可信度，是其正当的要求。而追求“良史”——希望史家叙述历史时，在可信的基础上能正确揭示历史的内在真相与内在规律，达到“知兴替”而经世致用的目的，则是其最高的要求。宋代曾巩在《南齐书目录序》中曾提出“良史”的标准：“古之所谓良史者，其明必足以周万事之理，其道必足以适天下之用，其智必足以通难知之意，其文必足以发难显之情，然后其任可得而称也。”《世界历史文库》编选出版工作就是要坚持提供“信史”的原则，努力追求“良史”的境界，竭诚为我国史学研究者提供具有较高学术价值并可资借鉴的优秀文本，并满足各界读者了解世界各国各地区历史的需要，增进国际文化交流，为我国文化的繁荣发展作出贡献。这是编辑委员会和各位学术顾问的共同心愿和追求。

编辑出版工作不周之处在所难免，恳请批评指正！

《世界历史文库》编辑委员会

《世界历史文库》编辑委员会

主 任 聂震宁

副主任 刘伯根

委 员

(以姓氏笔画为序)

于 沛 马汝军 王乃庄 王晓德 刘北成

刘新成 汤重南 李工真 李 平 李安山

李剑鸣 宋焕起 张贤明 陈 恒 侯建新

郭小凌 钱乘旦 高 毅 彭小瑜

《世界历史文库》编辑委员会办公室

主 任 宋焕起 张贤明

副主任 李红强

成 员

(以姓氏笔画为序)

王卫东 王明毅 兰本立 郭银星

序 言

玻利维亚人的历史变迁是人类历史中最复杂、最扑朔迷离的内容之一。在拉丁美洲各个共和国中，玻利维亚的印第安人口最多，直到今天，那里只说西班牙语的仍然是少数人。美洲印第安人的盖丘亚语（Quechua）和艾玛拉语（Aymara）仍然具有统治地位，甚至还有人讲前印加乌鲁语（Uru）。因此，玻利维亚并不那样简单地是其最后占领者的殖民地，同时它还是一个可以追溯到几个世纪以前的多文化和多种族的混合体。作为一个充分适应了人类定居地中最高纬度的社会，玻利维亚人已经建立了自己不断变化和充满活力的多种族社会。

从广大民众看，玻利维亚的文化是一种前哥伦布文明和后征服者政权形式与体制相混合的文化。西班牙政府体制被移植到前西班牙殖民地时代早已存在的亲缘组织当中；在经济上，那些分散的定居点则被转变成核心村庄；原来存在的各种地方和国家宗教被融入一种新的具有当地色彩的天主教当中，这种天主教中掺杂着众多的地中海流行宗教的标志和神秘。传统的物品交流体制与高度发展的市场经济和平共处，小麦与前哥伦布文明时代的藜（quinua）和可可（coca）等需求竞相增长。在盖丘亚语和艾玛拉语中，从西班牙语借用来的词汇成为其重要组成部分，同时，在城镇居民中，可以明显见到前哥伦布文

明信仰体制与现代西方信仰形式混合在一起的状况。

xii 但是，对玻利维亚的这种双重社会的描述并不意味着玻利维亚仅仅是一个农民在困难环境中形成了一种新文化现象的实验室。因为，自16世纪西班牙征服以来，玻利维亚就是一个以西方资本家为统治阶级、印第安工人为被剥削阶级的社会。榨取农民和工人血汗的政府以传统的方式由新的讲西班牙语的“白人”和西方社会精英所把持。同时，带有遗传色彩的特点，玻利维亚的“白人”看起来与其印第安人祖先同出一辙，但其经济、社会和文化则与西欧社会阶级模式十分相似。欧洲人在玻利维亚搞的教育是欧洲式的教育，甚至他们的宗教活动也与当地农民的天主教有所区别，因为“白人”生活在上层并剥削农民。

然而，社会精英本身也逐渐变得混杂了。在那样一个多种族的社会里，在经历了几个世纪的历史变迁之后，具有混杂背景的新一代人群成长起来几乎是顺理成章的事了。因此，如同拉丁美洲绝大多数多种族国家一样，玻利维亚确认种族的依据是社会而不是基因或遗传特征。讲西班牙语的上层阶级西装革履，享受着外来的美味佳肴，他们都是“白人”，当地农民称他们为“绅士后代”（gente decente）。城镇下层和中产阶级、农村的自由农也穿西装，讲西班牙语，同时还讲某一种当地语言，这些人就是墨斯提佐人，玻利维亚把他们叫作“科罗”（cholos）。那些只讲印第安语和食用传统安第斯食品的人是印第安人。除非他们放弃传统生活方式和语言并融入民族社会当中，也就是成为科罗或白人，印第安人是不能进入权力机构的。因此，很多处于边缘社会的、有抱负的、有能力的玻利维亚农民只能长期供养白人和科罗阶级。甚至那些只说传统单一印第安语言的农民也有贫富之分，个人地位的高低通常具有继承性，当地土生土长的人与外来移民之间也是一样。虽然这种两分法在不同时代也有变化，特别是在引进了普及教育政策和实行有效的政治民主以后，尽管与其他拉美国家相比玻利维亚的科罗阶级的权势越来越大，但玻利维亚始终还是一个具有严重种族主义色彩的国家。

从政治发展来看，玻利维亚曾经是一个典型的多种族社会，但却由一个种族长期垄断统治权。事实上，对印第安民众的剥削是否在王权时代比共和时期更好一些的问题是存在争议的。在 19—20 世纪地方政治中，白人精英曾经为使权力掌控在白人集团手中并避免落入科罗和印第安人手里而做了大量努力，因此他们建立的有限的议会共和制中只有少数白人精英成为权力掌控者。但是，如同拉丁美洲其他国家体制一样，现代经济变迁在 19 世纪后半期对玻利维亚产生巨大冲击，迫使那些关系密切的政治同盟者发生分裂，社会精英们也被迫把权力分散到中产阶级和城市工人阶级当中。但由于民主倾向不断加强，这个偏袒式的权力分配过程最后还是流产了。从这一点看，玻利维亚的政治演进明显与一般拉丁美洲国家那种广大普通工人和中产阶级革命运动横扫整个前政治体制的情况有所不同，这主要表现在 1952 年民族革命中。在玻利维亚，1952 年革命后确立的社会、经济和政治形式并没有摧毁原有的双重社会体制，没有从根本上减少剥削，甚至在没有任何根除美洲原有文化和语言的情况下为与现代西方社会同化打开了大门。最后，尽管印第安人获得了政治权力，也分到了土地，出口物品也全民化了，但由于这种政治、经济和社会变迁过于猛烈，玻利维亚在最近几十年的变迁中蒙受军政府统治阴影的同时，却以一种与其他拉丁美洲国家不同的路径发展着。

就其经济发展来说，玻利维亚显示出一种与众不同的特点。从世界范围看，玻利维亚几乎是一个典型的经济开放型国家。自 16 世纪到现今，玻利维亚长期以矿物和初级产品为主，并随着世界市场的需求而变化。这样，玻利维亚国民经济完全依靠根据国际市场供求关系而进行的初级产品出口。玻利维亚人口少且居住分散，这在拉丁美洲是数一数二的。除了在世界危机或国际联合行动等最为特别的情况下，玻利维亚的工业几乎停滞不前。因此，这个国家与世界上其他发展中国家不同，因为玻利维亚已经被牢牢地束缚在相对发达的经济当中。

尽管形成这种对外依附关系，玻利维亚对本国资源还是具有明显的国家控制特点，特别是在民族革命时期。玻利维亚的工矿企业基本

都是由白人和科罗阶级所控制，直到最近几十年，基本上没有外国企业的大规模参与。当然，玻利维亚并没有摆脱邻国和来自世界其他国家势力的经济阴谋活动，但那里人民的创造精神可以使自己的国家避免外来干涉，基本上实现自给自足。

从其令人眼花缭乱的历史演进和当代剧烈变化的过程可以看出，玻利维亚还是一个贫穷和相对落后的国家，从人类生存角度说，玻利维亚还是一个拉丁美洲没有开垦的处女地之一。即使是在今天，玻利维亚的 800 万人口的生活尽管得到了很大改善，但还是世界上死亡率最高、寿命最短、西半球人均国民收入最低的国家之一。但是，在最近的几十年间，玻利维亚也发生了很大的变化，例如，它的国民教育已经基本普及，按照拉丁美洲标准，玻利维亚的文盲率已经下降到一个很低的程度。

尽管走过了许多不同路径，玻利维亚还是以其独特的方式构成了人类共同历史中不可分割的一部分，从其作为一个多种族殖民地社会的发展到其当代作为一个民族国家的存在，玻利维亚都发生了值得重视的社会和政治变迁。玻利维亚的历史变迁是西方模式与前哥伦布文明传统、阶级组织与双重社会体制、贫穷与剥削、强劲的独立愿望与社会创造性相互作用的结果。所有这些问题都是我将在本书下面要探讨的内容。

xv 为了考察玻利维亚史，我阅读、研究和参与调查这一主题花费了将近 40 年的时间。由于没有生活在那个文化氛围当中，使我难以了解其历史的细节，但愿这种距离不会造成我对这一主题有任何曲解。同样，作为发达工业国家中的一员，我力图尽最大可能地不把我自己的道德和思想判断标准带进研究当中，尽量保证研究的客观性。

从 20 世纪 50 年代晚期开始，我曾经作为一个“玻利维亚人”（Bolivianist）接受了长期教育，得到了许多建议、教导和众多学者与朋友的长期支持。其中，比尔纳多·布兰科-冈萨雷斯（Bernardo Blanco-Gonzalez）和德丽莎·希斯韦特（Teresa Gisbert）在正规的课程教学中将我引导到这一主题研究当中来。贡纳尔·门多萨（Gunnar

Mendoza) 和阿尔贝托·克雷斯波 (Alberto Crespo) 在我 1959 年到达玻利维亚后对我的研究进行了指导。安东尼·米特里 (Antonio Mitre) 是我的一个学生和挚友, 曾经对我的一些观点提出意见。我还要感谢西尔维娅·瑞维拉 (Silvia Rivera)、夏维尔·阿尔伯 (Xavier Albó)、约瑟普·巴尔纳达斯 (Josep Barnadas)、菲利普·布莱尔 (Philip Blair)、特雷瑟·保尤瑟-卡萨哥涅 (Thérèse Bouysse-Cassagne)、特里斯坦·普拉特 (Tristan Platt)、特里·塞哥涅斯 (Terry Saignes)、克伦·斯伯丁 (Karen Spalding)、恩里克·坦德特尔 (Enrique Tandeter)、弥敦道·瓦赫特尔 (Nathan Wachtel) 等对我的研究成果提出了大量建议、批评和支持。作为我的良师和挚友, 马塞罗·卡尔马哥纳尼 (Marcello Carmagnani) 和尼古拉·桑切斯 (Nicholás Sánchez-Albornoz) 曾经对本书的形成做出了无法估价的贡献。斯坦利·恩格曼 (Stanley Engerman)、哈里特·克莱因 (Harriet Manelis Klein)、理查德·沃尔曼 (Richard Worman)、玛丽亚·里加·科埃略·普拉多 (Maria Ligia Coelho Prado) 花费了大量时间阅读了本书的书稿并提出了宝贵的意见。

在本书修订过程中, 我继续得到众多朋友和学者的支持和批评意见, 其中包括里卡多·戈多伊 (Ricardo Godoy)、欧文·格雷莎波 (Erwin Greishaber) 和埃里克·兰格 (Eric Langer)。我还要感谢我过去的学生布鲁克·拉尔森 (Brooke Larson)、克拉拉·洛佩兹 (Clara López)、马努尔·特雷拉斯 (Manual Contreras)、玛丽·莫尼 (Mary Money)、安·索洛斯基 (Ann Zulawski), 他们从一开始就与我共同为本书劳作并提出了自己的看法。马尤尔·孔特雷拉斯 (Mauel Contreras) 还特别帮助我对有关玻利维亚最新的一些社会和经济统计数据进行了整理, 并对我的一些认识进行了建设性的考证。另外, 克拉拉·洛佩斯·贝尔特兰 (Clara López Beltrán) 曾经为我提供了历史研究的最新信息。最后, 朱迪·斯基弗涅 (Judith Schiffner) 对本书写作的整个过程提供了宝贵的经验。

在当今这个电子资料丰富的新时代, 玻利维亚政府的一些部门为

xvi 我提供了大量十分难得的社会和政府数据，其中包括玻利维亚中央银行（Banco Central de Bolivia）、玻利维亚国家统计局（The Instituto Nacional de Estadística）、玻利维亚国民议会（The Bolivian National Congress）以及联合国和世界银行，对此我深表谢意。我还要感谢《年鉴》杂志（Journal Annales）允许我复印了一系列地图。最后，我要说明的是，我在书中使用了最普通的美洲印第安人盖丘亚语和艾玛拉语，这些语言是在不断变化中的；书中还使用了西班牙语中“酋长”（cacique）这个概念来说明印第安人贵族，这在玻利维亚文学中是很常见的，而没有使用秘鲁研究盖丘亚语的同一概念，那里是用“库拉卡”（kuraka）这个词。

加里福尼亚门罗公园（Menlo Park California）

2001年8月

序 言 / 1
第一章 地貌与前哥伦布文明 / 1
第二章 殖民地社会的建立 / 22
第三章 晚期殖民地社会：危机与成长 / 55
第四章 革命和民族国家的建立（1809—1841） / 82
第五章 国家危机（1841—1880） / 108
第六章 银和锡的时代（1880—1932） / 133
第七章 新秩序的瓦解（1932—1952） / 165
第八章 从民族革命到冷战（1952—1982） / 195
第九章 多种族民主国家的建立（1982—2002） / 225
玻利维亚政治史大事年表 / 250
表 格 / 255
参考书目 / 262
一、总体描述 / 262
二、前殖民地时期和殖民地时期 / 267
三、19 世纪早期 / 279
四、19 世纪晚期 / 282
五、20 世纪初期 / 284
六、20 世纪 30 年代——现在 / 287
索 引 / 302

第一章 地貌与前哥伦布文明

1

玻利维亚这个国家是在极其复杂和不寻常的地貌环境中演化和发展起来的。虽然位于热带地区，但事实上玻利维亚所处地理位置的纬度之高只有少数个别位于喜马拉雅山麓的国家可以与其相比。从人类早期定居开始直到当今，许多人曾经在海拔 5000 英尺以上的地区生活，其中绝大多数人口和最发达的文化都是在海拔 1.2 万英尺或以上地区发现的。对人类生存来说，尽管高纬度地区环境比较恶劣，土地比较贫瘠，气候比较寒冷和干燥，但那里的生活并不一定就比低纬度地区更艰难。高纬度地理生态环境下植物生长和动物驯养特征甚至对人类生理都产生了重大影响，因为生活在高纬度地区的人们被迫适应严重缺氧和空气稀薄的地理生态环境。

虽然玻利维亚领土中有大约 2/3 位于热带和亚热带低纬度地区，但是，自最远古时代开始一直到今天，从西部太平洋岸边的阿塔卡马沙漠地区（Atacama）到东部广袤的低纬度地区以及洪水泛滥形成的亚马孙河盆地（Amazonian）和皮科马约河盆地（Pilcomayo）都有人居住。但是，在玻利维亚总体地貌中，居住在高纬度和山谷里的人还是少数（见地图 1-1）。

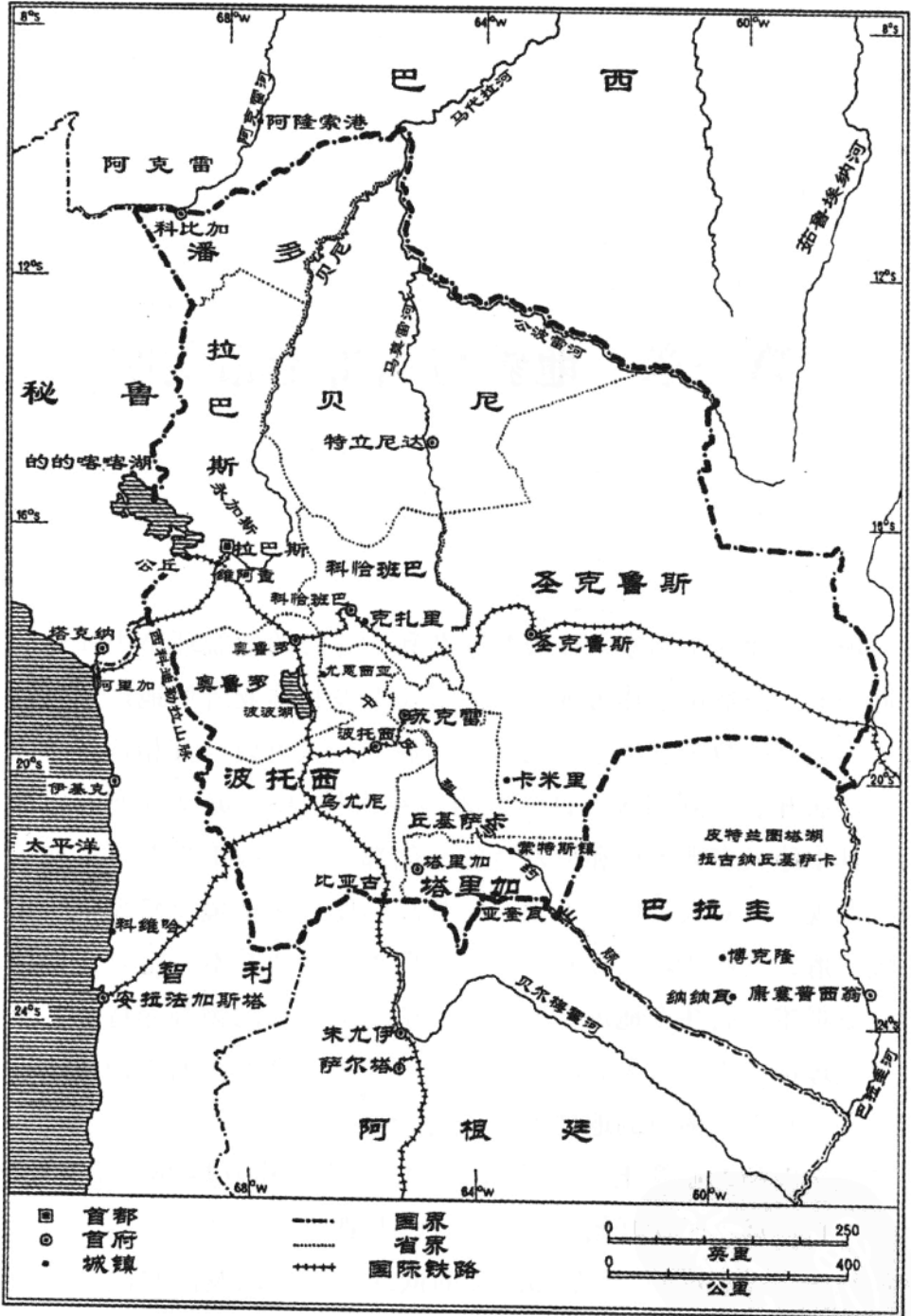


图 1-1 玻利维亚地图

尽管低纬度地区土地比较肥沃，比较适合生存，但是，直到近代，

除了少数远离发达文明中心的半游牧牧民之外，人们在低纬度地区却难以得到所需要的一切。恰恰相反，在靠近海岸和秘鲁中部的高原地区却人口密集，文化发达。因此，尽管那里农作物和生活条件有限，但却拥有广阔的适合放牧的地区，那里蕴藏着大量可开采的矿物使玻利维亚高纬度地区成为人们定居的中心地点。

西班牙人称玻利维亚高纬度地区为“高原”（altiplano，即英语中的 high plateau），由位于相当高纬度的无数的“台地”（tableland）所组成（见地图 1-2）。从的的喀喀湖北边开始一直到平均海拔 1.3 万英尺的南部，这些高地延伸 500 英里。在赤道以南大约 9 度的地方，安第斯山山口造成了两条不同的山脉地区，一个大约 100 英里的逐渐宽阔的高原从其开端几英里的地方穿越中心地带。该高原是一个呈巨大的椭圆形区域，上面有一个巨大的湖泊，它成为安第斯山脉纬度最高、也是最大的高原，其周围就是世界上最长的安第斯山脉。这个大约方圆 5 万英里的高原中有 2/3 在现代玻利维亚境内。而那几个少有的地区则集中在中心地带很小的范围内，一开始大约 100 英里左右。

这种山地环境造就了该高原完全与众不同的特点：其西段被称为“西部科迪勒拉”（Cordillera Occidental 或者翻译为“西山”），那是一个十分狭窄、界限分明的平均大约 1.65 万英尺高的高原，其最高点在 1.2 万英尺以上。该高原上有几条河谷或适合居住的地区，从自然形成的陡峭山谷使该高原难以到达海岸和阿塔卡马沙漠。虽然该高原是由火山爆发和自然侵蚀所形成，但却拥有一些值得开采的稀有金属矿藏。紧挨着该高原的东坡有一片严重的盐碱平地，乌尤尼盆地（Uyuni）的盐碱地面积比的的喀喀湖还要大。因此，西部科迪勒拉就像一个坚固的屏障使人们很难跨越过去来到海岸边。但是，在其北角和南角，科迪勒拉却打开了通往海边的道路，这将玻利维亚北部和西南部地区与海岸相连。西部山区这种地貌很难吸引人到高原或附近的地区居住，因此，高原的西半部只有零星的居民点。

docsriver 文川网
入驻商家 古籍书城

在文川网搜索古籍书城 获取更多电子书

地貌和前哥伦比亚文明

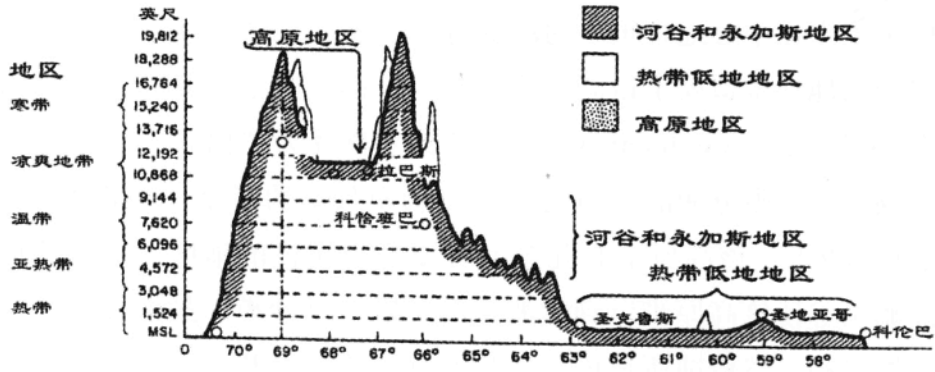
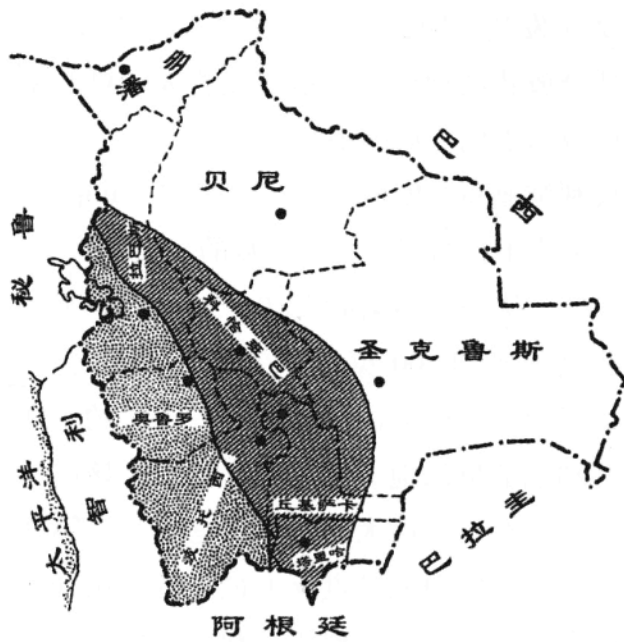


图 1-2 玻利维亚地势图

被称作“皇家科迪勒拉” (Cordillera Real), “中心科迪勒拉” (Central Cordillera) 或“东部科迪勒拉” (Oriental Cordillera) 的安第斯山脉东段则完全不同, 那里比西部要宽敞和开阔得多。皇家科迪勒拉 (Royal Cordillera, 此处 Royal 应该与前面的 Real 是同一个意思, 所以我们把 Real 也翻译为皇家。——译者) 在海拔 1.4 万英尺以下到几百英尺的地区拥有大片富饶的平原与河谷。由于那里拥有大量河谷,

人们很容易进入东部丘陵和低纬度地区，通常，那里被称为“山区”（montaña）。

河谷和皇家科迪勒拉平原的地貌相当复杂，但可以从纬度和宽度进行粗略分析。比较高的平原地带叫作“低普纳河谷”（subpuna valleys），尽管气候比较干燥，但那里的绝大部分地方环境宜人、水源充足，平均海拔在 8200 英尺上下。从该高原较高地区很容易进入低普纳河谷宽广的平原，其中，位于波托西地区西部和塔里哈地区的科恰班巴（Cochabamba）和丘基萨卡（Chuquisaca）河谷人口密集。这些位于中纬度的宽广河谷地区正是当年西班牙殖民者和后来殖民者居住和生产的主要地带。可卡班巴河谷最突出的例证是那里在前哥伦布文明时期原始玉米种植者和西班牙征服后时代的小麦生产者。那里还是当地语言叫作“芝卡”（chica）的一种从玉米中提炼出来的酒精饮料的主要生产地。由于这些谷物产品十分重要，低普纳河谷与临近的高纬度产品一直交往密切。同时，在西班牙征服后，这里的黄牛产品也大有发展，该高原地区还成为从西班牙引进的羊的生产中心。

在低普纳河谷下方，或者说在该高原底部是科迪勒拉中心部分的陡峭河谷地区，通常被叫作“永加斯”（Yungas）。这些河谷在高原的 3200 英尺—8200 英尺的范围内，由于亚马孙季风而形成了那里相当湿润的气候，因此很适于热带和亚热带农作物的生长。更为重要的是，永加斯河谷位于高原城市拉巴斯（La Paz）附近，当时被称为“北拉巴斯”和“南拉巴斯”，是为拉里卡加（Larecaja）、莫尼卡斯（Muñecas）和因奎西维（Inquisivi）地区。从历史角度看，这些河谷是玻利维亚玉米和可可生产中心，而高原上并不能种植这两种十分需要的基本产品。在西班牙征服后，这些河谷还是柑橘、水果和咖啡生产地，成为高纬度地区生活的重要补充地。另外，当地还有一些亚热带河谷，其中主要有在可卡班巴省和圣克鲁斯省（Santa Cruz）发现的相对分开的河谷，那些地方也出产永加斯河谷那样的玉米作物，但基本上很少有人定居，直到 20 世纪才被人们所认可。

在进入亚马孙平原和查科（Chaco）低纬度地区之前，东科迪勒

6 拉转而进入一片丘陵地带，当地称为“山区”，此后进入一个海岸平原。这里又分为两个不同地区：其北部是莫佐平原（Llanos de Mojos），有时又被称为北部潮湿平原或者贝尼平原（Beni）。这些热带大草原通常在每年12月至第二年4月雨季期间洪水泛滥。该平原的中心是里奥马莫雷（Rio Mamore），那里是亚马孙盆地的组成部分。在莫佐平原的南部是名为“丘基塔诺高原”（Macizo Chuquitano）的高地，该名源于当地旧有的楚奎塔斯省。比较高一些的地区既有莫佐平原的环境特点，也是碳氢化合物储藏的重要地区。再往南则是干燥平原，或者叫查科平原（Llanos de Chaco）。从圣克鲁斯向南延伸则进入巴西、阿根廷和巴拉圭境内，向北则是干燥的查科沙平原，那里有皮科马约河盆地，遍地灌木丛，构成了玻利维亚国家领土的绝大部分，但全国人口中只有1/5居住在那里。

由于难以承受和剧烈的气候变化，直到现代这些低地才得到开发和开垦。但是，早在殖民地时代，在靠近东部山区圣克鲁斯和拉巴斯附近的一些低地的可可生产和黄牛驯养得到了发展，同时，在19世纪晚期，那里的野生橡胶商业化生产也已经开始出现了。进入20世纪以后，那里开始建设铁路和公路，蔗糖、棉花、大豆等农业产品开始与可可等商品一样得到生产，石油和天然气发掘开采工作也开展起来。在这种情况下，黄牛驯养成为莫佐平原和贝尼平原北部平原地区的主要产业。即使有了这些发展，低地区域居住人口也还仅占全国人口的1/3。

7 综观玻利维亚人口定居的历史，在高原及其临近的东部河谷地区是人们活动的最初地带，高原则成为活动的中心地区。尽管高原是生活中心，人口密集，但那里还没有成为整个地区最受欢迎的定居地。高原的西半部矿藏很少，土地瘠薄，气候极为干燥；但是，高原的东半部却土地肥沃，矿藏储藏丰富，的的喀喀湖给当地带来了温暖湿润的气候。的的喀喀湖方圆3500英里，对当地气候产生了重大影响，但其湿润而又温暖的气候却对高原的其他地方没有任何意义。在的的喀喀湖周围地区，农业种植和牧业生产成为当地人们的基本职业，由此带来了大量食品剩余。这种情况使当地形成了更为复杂的文化体制。

由的的喀喀湖周围的山麓隔离开来而形成了许多平原地带，那里成为人们定居的好去处，当地语言称之为“盆地”（cuencas），那些盆地向南一直延伸到后来变成拉巴斯的大河谷地区，该城市距离的的喀喀湖仅 56 英里。由于被迪萨瓜德罗河（Desaguadero River）所环绕，湖边盆地的土壤和湿度都是最适合定居的地方，那里被当地人称为“耶稣日查”（Jesus de Machaca）之一。与的的喀喀湖并驾齐驱的还有波波湖（Poopó），前者在北部，后者在南部。波波湖周围也有两个主要盆地，一个叫奥鲁罗（Oruro），另一个叫乌育尼（Uyuni）。奥鲁罗盆地比较适合人类居住，但乌育尼盆地是玻利维亚最干旱的地区，那里成为该国最大的非居住盐碱地区。

安第斯文明形成时期的主要产品成为高原地区的主要生产活动。在的的喀喀湖地区，土豆种植十分普遍，并且对来自欧洲的人口产生重大影响，同时，藜和大量有营养的根茎植物也很受欢迎。经过冷冻和脱水处理后，这些根茎食品成为玻利维亚人餐桌上的美味佳肴。

高原地区还驯养各种美洲骆驼，其中包括无峰驼、羊驼和骆马等。这些美洲骆驼被用来驮重物、剪毛、吃肉、积攒肥料，甚至用来取暖，成为安第斯生态和经济生活中不可或缺的成分。尽管驯养这些动物的活动是从艾玛拉诸王国（Aymara kingdoms）时代才达到充分发展的，但从最远古时代开始，人们就在该高原地区发现了这些与人类生计密切相关的动物。因此，在前印加艾玛拉文明中，他们的动物驯养对人们的生活十分重要，那里也成为人们定居和饲养动物的重要空间。

作为一个天然的和人工建造的美好牧场，在西班牙人征服那里之后，高原也成为欧洲人驯养羊的家园。与其他动物驯养不同，羊与美洲骆驼十分相近，至今仍然是美洲驯养经济中的重要组成部分。因此，大量的动物驯养和根茎作物的种植成为高原地区印第安人的主要生活 8 和生产方式，他们从中得到充足的食物和赖以生存的方法，并拥有一定的剩余用来与其他人交换来自己需要而又不能生产的鱼、水果调味品、玉米和可可等等。

高原地区还拥有丰富的矿藏资源，从前哥伦布时代到现代，那

里的采矿业一直十分兴隆，这证明那里是世界上最主要的矿业地区。对高原地区来说，矿业几乎如同原始农业一样不可或缺。哥伦布高原的东部地区不但土地肥沃，而且矿藏丰富，已经探明的玻利维亚矿物蕴藏中大约 80% 都在东部。其中最突出的地方当地称之为“锡带”（faja estanifera），玻利维亚绝大多数矿藏都是在皇家科迪勒拉及其与之相连平原和上河谷地区，从的的喀喀湖东北经由科迪勒拉东部山区，一直到玻利维亚南部与阿根廷交界的地方。从北部到南部，玻利维亚的矿藏带可以分为这样几个部分：从南秘鲁到穆鲁拉塔（Murulata）一线是最古老的地质带，那里金矿储藏丰富，从前哥伦布时代以来就一直在开采，另外，那里还有钨和其他矿藏。从穆鲁拉塔南部到奥鲁罗地区，储藏有更多的钨，而且是锡的第一个重要储藏地。但是后来发现了第三个重要的锡产地，从奥鲁罗向南经由波托西（Potosí）一直到南部边界。那里之所以以“多金属省”（poli-metal）而著称，就是因为盛产锡和白银，当地不但成为玻利维亚锡和白银储藏最丰富的地方，而且还有一些稀有金属，很多在玻利维亚是绝无仅有的，如铅、铋、锌和铟等。这个地区之外的唯一矿藏是东部高原的铜，在阿塔卡马沙漠（Atacama Desert）的西科迪勒拉还储藏有大量的硝酸盐和铜。科卡班巴河谷拥有大量非铁金属矿藏。在山麓东部则储藏有大量天然气和石油，铁金属在该地区只有铁一种。玻利维亚所缺乏的碳酸化合物和矿物是煤、铝土矿、铬、铂和宝石。这些不同寻常的矿物在前哥伦布时代只得到轻微开采，但自从欧洲人来到玻利维亚后，矿物开采则使玻利维亚在世界经济中具有重要的地位。更为重要的是，从 16 世纪以前开始，即便矿物开采比较少，但金属已经成为高原人自己贸易和与秘鲁海岸文明间交往的重要因素，正是这种独特的高原生态满足了人们生活和生产的需要，玻利维亚早期人口才显示他们最伟大的独创性。

安第斯经济中矿物、根茎作物和美洲骆驼产品的非凡重要性使高原地区成为被征服前玻利维亚人生产生活的最初地区，这种生产和生活方式一直流传到现代。但是，对所有人口来说，高原环境的利用还

是很有限的。正是这个原因，致使高地人口总是与河谷与低地的人保持联系，以满足自己所需要的但却不能生产的食品等。这种被称为“垂直生态联系”的方式，包括完全不同经济特征的地区间产品交换，从有人类以来就成为人类生存的基本特征。从可知的历史时代开始，玻利维亚高原地区的殖民主义者就已经侵入所有的东部河谷地区，甚至远到西部太平洋海岸地区。在高原，地区间贸易成为全部发达文化的标志。根茎植物、肉类和各种驼毛制品贸易成为高原人从低地得到可可、鱼、玉米、水果和豆类等重要生活必需品的主要途径。经过几百年的扩展和变迁，最后欧洲人的到来，高原人一直保持着这种经济联系，并与各种试图切断这种地区资源贸易联系的做法进行斗争。事实上，也正是从那个时代开始，各种生态联合体在玻利维亚农业社会确立了社会和经济组织中的统治地位。

从这一点来看，并与其他一些现象联系起来说，高原地区最后定将成为玻利维亚民族与整个安第斯地区共有的特征，这种特征正是在南部形成的。在高地的中心和南部，即今天的秘鲁，同样的地貌以同样的联系方式而存在，特别是在的的喀喀湖以北地区更为明显。进一步说，整个安第斯地区具有共同的文化史。 10

尽管高原地区所遗留下来的历史遗迹比安第斯太平洋沿岸的要少，但早期人类到达安第斯地区的时间可以追溯到 1.2 万年前。在公元前 2500 年以前，不论是高原地区还是海岸地区，基本上都是以渔猎和植物采集为主要生活方式。在海岸地区，人们主要以海产品为生，而在高原地区，人们则以捕捉野兽为主要生活来源。从最后一个冰河时期（公元前 8000 年）结束以后，那里开始了初步的植物种植和动物饲养。农业和渔猎最后成为此后大约 6000 年的主要生活方式。到了公元前 4000 年，安第斯美洲骆驼的驯养成为高原地区的主要生产活动；到公元前 3200 年，已经在该地区见到陶器；在公元前 2500 年海岸地区的墓葬中已经发现了棉纺织品。

此后，秘鲁高原地区的定居乡村农业已经成为当地的主要生存特点。永久居住地的建立，人口密度的增加，多社区政府等复杂的社会

组织的形成，当时已经司空见惯了。在接下来的 1000 年中，不论是高原还是海岸地区，都经历了定居农业生活不断发展的过程。已经开始出现中心城镇，宗教仪式活动中心的建立表明，那里已经出现了为纯农业生产者服务的非食品生产专业人员。

尽管流动的村庄园艺家将自己的剩余奉献给非食品生产集团还没有被充分理解，但安第斯文化的史料表明，那只是最初的技术行为或宗教行为，其结果导致了复杂的社区内政府的形成。并不牢固的仪式中心孤立地存在于农业定居点，复杂的移民体系的建立跨越多个河谷和主要湖泊周围，这都加强了其内部联系。

11 安第斯文化发展的下一个主要特征是金属使用的扩大，金属冶炼技术的发展成为建立更大国家和更稠密人口居住区的有利证据。铜器的使用至少从公元前 2000 年就已经开始了，在高原地区，在奥鲁罗附近发掘的瓦卡拉尼文化（wankarani）中的铜器大约是在公元前 1200—前 1000 年间。

大约在公元前 800 年左右，查文（Chavin）文化发展起来。研究表明，这一文化成为该地区最早、最发达的文化，并引起整个安第斯山地区都发生了巨大变化。这一文化的主体在中心高原和相连的海岸河谷地区，从中可以看出一个主要文化影响的扩大会波及很大的区域。纺织品和金制品的广泛使用以及发达的陶器生产技术和城镇化的出现都成为这个时期的明显标志。当地主要仪式中心通常沿海岸和高原修建，几乎所有的河谷和高原都成为永久居住点。在所有这些发展中，玻利维亚南部的高原地带似乎是金属制品，特别是纯金银制品最集中的地方，尽管其他地方也有类似发现，也有一些合金制品。虽然查文文化并没有抵达的的喀喀湖等南部地区，临近的和后来以帕拉卡斯（Paracas）闻名的文化确实影响了南部海岸和高原地区，但影响程度还不得而知。

在大约公元前 100 年左右，查文文化从安第斯地区消失了，取而代之的是具有浓厚河谷和排水地区地方色彩的文化。在海岸地区出现了莫切（Moche）文化和纳兹卡（Nazca）文化。在高原地区的库斯科（Cuzco）附近形成了瓦鲁文化（Waru），其中心位于的的喀喀湖以南

名为提阿胡纳科（Tiahuanaco）的小镇。这些文化见证了所有已知秘鲁技术的充分发展和当地动植物驯养与栽培技术的存在。在玻利维亚高原地带，铜与锡合金、青铜制品都有所发现。虽然在南部高原的发展更加充分，但青铜器在安第斯地区的战争和农业生产中还没有广泛使用，这与欧亚大陆的情况形成鲜明差别。

可行而又重要的提阿胡纳科文化中心的发展代表了玻利维亚历史的主要变迁。阿胡纳科地处高原地区的的喀喀湖以南大约 30 英里，海拔高度 1.312 万英尺，自大约公元 100 年开始，在这个发达的宗教定居点发现了大量陶器和金属制品。但是，只是到了公元 600 年以后，它的影响才扩展到其他地方。从大约公元 7 世纪到 13 世纪，安第斯历史中比较独特的位置和整个秘鲁南部地区中提阿胡纳科文化的统治地位具有重要意义。因为它不同寻常的艺术风格和设计独特的陶器影响了整个高原地区和绝大部分海岸地区，人们刚开始的时候曾经认为，提阿胡纳科帝国是从被西班牙征服后才开始的。但是，提阿胡纳科的所有重要城市中不完整的定居点建筑都是一种宗教风格已经得到证实。有些学者假定提阿胡纳科文化的影响纯粹是宗教性的，但位于阿亚库巧（Ayacucho）地区的类似于公元 700—1100 年的瓦鲁那样的世俗王国影响更为重要。新的提阿胡纳科“宗教”中心发掘证明，那些中心呈方形特点，其祭坛呈矩形，四周用砂石和玄武岩镶嵌，称作“卡拉萨萨亚”（Kalasasayas）。这种情况表明，对提阿胡纳科很可能还存在第三种解释：提阿胡纳科的宗教和（或者）商业殖民地分布在高原、河谷和海岸所有地区，其影响直接扩展开来。

在高原地区，这个时期正是强化农业与扩大山地梯田种植时代，的的喀喀湖的流动的花园、高原洪水河谷的凸地，以及复杂的灌溉工程等等，构成了当地一道美丽的风景线。这种情况表明，的的喀喀湖文明是与高原地带经济与社会变迁速度不可分割的，它也证明提阿胡纳科文明中的水文技术甚至比安第斯文明还要发达，但是，该文明在公元 1000 年以后曾经快速发展，但在 1200 年以后由于气候干燥对农业产生巨大影响，因此很快衰落下去了。

随着提阿胡纳科文明的衰落和瓦鲁帝国的崩溃，此后大约 300 多年里在安第斯地区出现了一些区域性国家和帝国，其中最有特点的是秘鲁海岸北部的奇穆文化（Chimu），其巨大的市镇中心在陈陈（Chan-Chan）。在高原的的喀喀湖周围，最重要的社会群体是库斯科北部的“陈卡联盟”（Chanka）和南部高原上的的喀喀湖岸边讲艾玛拉语的一些王国。

- 13 那些艾玛拉王国的发展标志着玻利维亚历史时代的开始，也就是说，玻利维亚有记载的历史正是从这个时期开始的（见地图 1-3）。正是艾玛拉人从 12 世纪末开始统治玻利维亚高原地区，一直延续到 16 世纪西班牙殖民者侵入。从西班牙和梅索蒂斯口头传统说法的记载和考古记录来看，问题很清楚，那些艾玛拉王国是从提阿胡纳科文明时期发展而来的，而且发生了巨大的进步。在沿湖岸形成的宽敞城镇中心区内，从前那些常见的风格独特的陶器和装饰、典型的山区梯田，现在由建筑在山丘之上和湖岸后面的一些堡垒城镇所取代，当地人称之为“普卡拉”（pucara）。在所有的社区都拥有了更多的美洲骆驼驯养文化的发展，更多的土著宗教出现了，其中“楚尔巴斯”（chulpas）最为典型，一些地方性的婚丧嫁娶殿堂也开始出现了。

好战而又具有挑衅性格的讲艾玛拉语的人很可能带有秘鲁人极其偏爱分区组织的特点。现代有人估计，讲艾玛拉语的人至少分成 7 个主要“国家”（nation），每一个国家又分成两个王国。其中，有人曾经提到的两个最大国家，鲁巴卡（Lupaca）和科罗（Colla），都有其“乌尔库苏育”（Urcusuyu）和“乌马苏育”（Umasuyu）政府，都有自己的“国王”和所控制的领土。语言和地理特征表明，每个乌尔库苏育都有自己的分区，他们在的的喀喀湖西岸和西南岸建立了自己的堡垒中心，并在太平洋沿岸建立了自己的殖民地族群，同时，每个乌马苏育都在东部高原地带，并在东部河谷和山区有自己的殖民地。

艾玛拉诸王国从库斯科以南扩展到今天玻利维亚北部高原地区。这个地区的中心在高原的高地居住区，各个国家的分区多多少少都是沿着西北-东南轴心与的的喀喀湖相交。在这些国家中，最强大的是

在湖边中心地带的国家，那里可以看作是艾玛拉人的核心地带。在它们中间，科罗和鲁巴斯控制着的的喀喀湖岸边的大部分地区，从卡纳斯（Canas）向北则是艾玛拉各王国的最重要的地区。

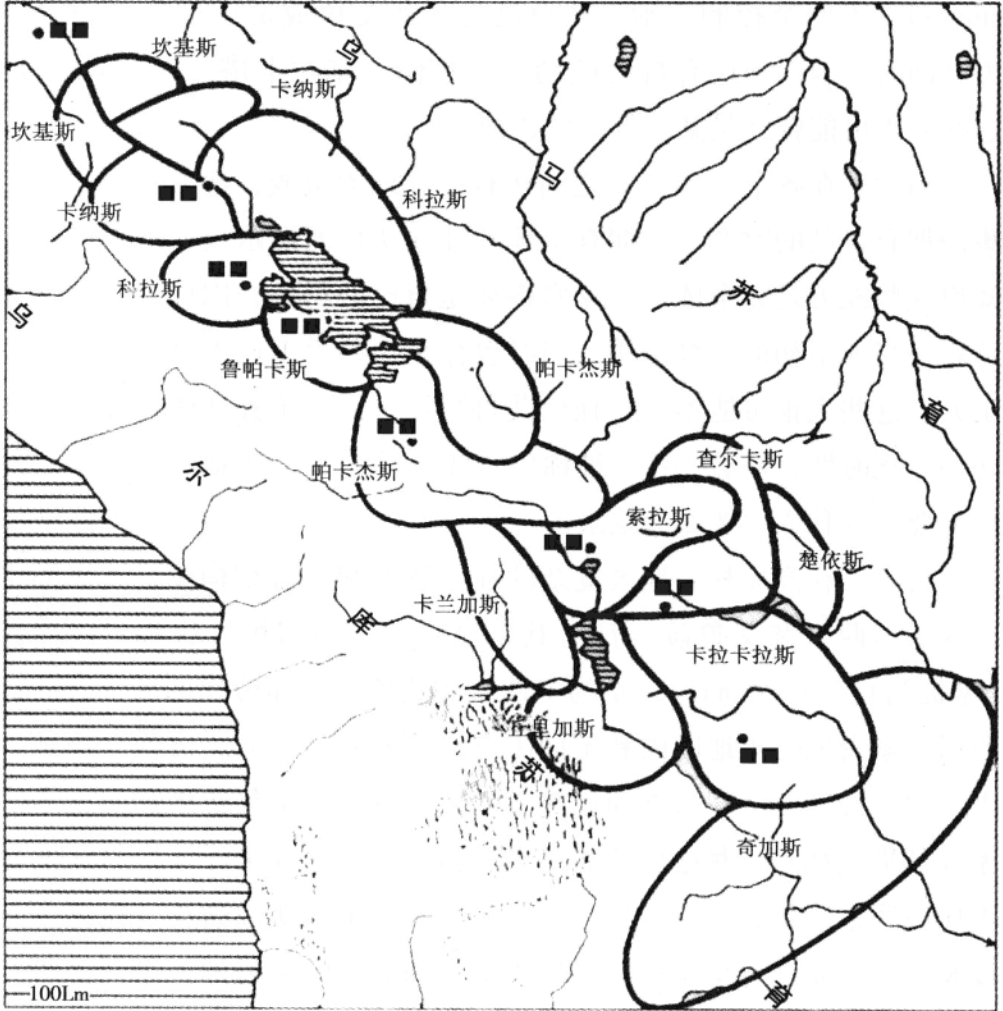


图1-3 15世纪的艾玛拉诸王国

正如人们所熟知的印加文化中的社会那样，史前艾玛拉各王国也是一个个极其复杂的混合型阶级结构。当时就已经存在艾鲁阶级（Ayllus，盖丘亚语，意思是白人占领之前印第安人居住在某个地区一定数目的家庭组织），或者亲属集团，每一个艾鲁又分成上层和下层两部分，上层叫作“哈楠萨亚”（hanansaya），下层叫作“尤仁萨亚”（urinsaya），所有人要么属于前者，要么属于后者。但是，在所有一个

15 特定的王国中，贵族都与哈楠萨亚相关联，平民则与尤仁萨亚不可分割。虽然艾鲁阶级成员都是印第安人，但其公共权利却表明了一种商业合作式的结构，艾玛拉也有其地区主管，叫作“卡西奎”（caciques）。卡西奎控制土地，从自己统治的艾鲁成员中榨取自由劳动力。同时，卡西奎还有自己的助手，叫作“基拉卡塔”（jilakatas），这些人很可能曾经是某一分区的领袖。

因此，在各个“国王”之间还有一些地方贵族，地方长老组成的集团拥有自己的财产，并拥有土地和独立艾鲁的继承权。但人们还不知道这些权力是完全依靠皇家赏赐还是自己获得的，因此，有人认为这就是当地最初的阶级结构。当时也存在一些手工业人群和特殊行业工人，这些人很可能不属于任何艾鲁阶级，而是单独依附于贵族。在印加文化时期，还有一些人被称作“亚纳科纳”（yanaconas），这些人明显要么为仆人，要么为奴隶。

另外，在高原核心地区复杂的社会政治和经济结构中，在不同生态区的卡西奎和艾鲁阶级都有其自己的殖民地居民，这些居民叫作“米提马克”（mitimaq），是为卡西奎和艾鲁阶级而劳作的人，这些高原居民紧密地与本地区内和不同生态经济联系在一起，成为高原地区人口的核心部分。在河谷和亚热带地区，每一个艾鲁阶级和每一个国家及其贵族都有一些这样的居民为其耕作。来自太平洋海岸村庄的这类居民通常用鱼、盐、古物、可可来与高地的肉类、薯类、昆诺阿藜以及毛类产品进行交换；而来自永加斯和亚普纳河谷的人则用水果与高地进行交换。在比较遥远的地区，很多米提马克与当地非艾玛拉人友好相处。在东部的许多山崖河谷地区，社会机构、社区和财产都很复杂，卡西奎有自己的私人地产，高原艾鲁和地方集团中的土著艾鲁也都有自己的殖民社区。因此，居住在村庄里的奴隶与自由劳动力是相互合作的，甚至这些河谷和低地地区的独立国家间也和平共处。

这一曾经与海岛相连接的微观生态系统中的垂直联系体制是建立在不同产品生产基础之上的，并形成了一种非市场经济的亲属、交换和劳力责任的复杂关系，使高原地区保持着一种强有力的、具有经济

特征的有效社会。这种紧密相连的关系使殖民地为核心的社会交往得到有效安排，甚至在卡拉巴亚（Carabaya）和其他东部河谷地带的金银矿产殖民地也被生活在地地区的人们所把持，这就形成了艾玛拉人在安第斯的主要黄金生产者和领头的牧主。在 16—17 世纪，尽管出现了印加人和西班牙人的入侵，但那些王国还被认为相当富有的省份。

16

但是，艾玛拉并不是高原上的唯一人群。与这些人和平共处的还有大量的乌鲁人和讲普奎纳语（Puquina）的人，通常这些人被称为乌鲁人。尽管他们生活在艾玛拉人中间，并与艾玛拉结成了双重艾鲁阶级，但乌鲁人从来没有土地和牧场。他们没有控制范围广大的政治组织，工作也主要是为艾玛拉人捕鱼和耕作。但他们是否是臣服和被艾玛拉人征服的人则无从考证。乌鲁的普奎纳语是秘鲁征服前高原地区的 3 种主要语言之一，另两种语言是盖丘亚语和艾玛拉语。到了西班牙征服时期，尽管他们还保持有太平洋沿岸和东部河谷地区的零散殖民地，但乌鲁已经成为高原王国中以小集团生活的贫穷人群。更为重要的是，如果不是从政治和经济角度而是从文化角度来看，艾玛拉给予乌鲁人的地位似乎表明，乌鲁很可能先于艾玛拉，很可能是更早期和更发达文明所遗留下来的人群。曾经有人强调说，乌鲁人才是提阿胡纳科文明时代的人。不论如何，到了西班牙统治时期，尽管数量相当多，乌鲁人还都很贫穷，因此绝大多数乌鲁人都逃避西班牙人的租税。

由于好战、经济实力强，又占据了高原从东到西的绝大部分地区，到 14 世纪晚期，艾玛拉人已经成为玻利维亚和秘鲁南部重要地区的统治势力。但是，到了这个时期，随着安第斯地区人口和财富的不断增加，一些新产生的帝国组织势力不可避免地试图夺取和占领这个地区。同时，很多强大的国家在秘鲁海岸地区蜂拥而起，高原已经成为后提阿胡纳科文明时代扩张国家的中心。在 14 世纪末期，大量艾玛拉王国发现面临着正在崛起的的的喀喀湖以北库斯科地区讲盖丘亚语的新国家的挑战。在 15 世纪初期，中心高原地区相互竞争的各个国家已经分

17

裂成不同的集团，库斯科地区讲盖丘亚语的国家出现只不过是一股更强大势力而已。到了15世纪中期，已经被称为印加人的盖丘亚人扩张主义者以其统治者的名义进入到高原北部地区，并逐渐向南进入的喀喀湖地区。在15世纪60年代，他们的影响已经扩展到艾玛拉诸王国中间，当时，由于他们自己内部长期以来就存在的矛盾，艾玛拉诸王国已经无力抵御印加人的进攻。艾玛拉诸王国具有好战的特点，本应该成为印加人强有力的竞争者，但是，到了60年代末，其内部矛盾的弱点导致他们逐渐失去了艾玛拉王国的独立地位。

15世纪后半期印加人的突然到来略微改变了当地艾玛拉诸王国的社会、经济和政治组织。由于当地保留了原有的统治者，他们还继续通过贡赋获取剩余产品，印加人基本上没有打乱艾玛拉诸王国的生活结构。这个富饶的地区很快组成了自己的省，叫作科罗苏尤（Kollasuyo），这是后来当地4个帝国之一。尽管如此，统一行动还不是那么一帆风顺的。1470年，在的喀喀湖地区的王国发生了反对印加人的暴动，结果是那些保持独立的王国被征服，讲盖丘亚语的米提马克建立了全部属于他们自己的殖民地，其中主要是在科恰班巴河谷地区。事实上，那次暴动以及后来的战争对玻利维亚15世纪到现今的语言构成都具有决定性意义。

在艾玛拉人中间，鲁帕卡（Lupaqa）和科罗斯（Collas）是主要保持自治的地区。即使这样，他们现在也被紧密地与印加帝国联系在一起，例如道路、供应、要塞、新的城镇中心以及遍布在玻利维亚高原与河谷地区的军事殖民者等等。如同印加的其他3个帝国一样，科罗苏尤帝国也需要纳贡，向库斯科送圣物，允许其年轻的贵族去接受该城市统治者的教育。科罗苏尤帝国的艾玛拉保有自己的语言和自治的社会、经济乃至政治结构，这是维持其在前印加时代就拥有的财富和权力以及他们强烈的种族认同感的需要。甚至在西班牙征服以后，他们谨慎地支持加强“盖丘亚化”，也还是无法脱离艾玛拉文化。

到了印加完全控制了艾玛拉诸王国以后，高原文化地区的联盟、较小的亚普纳河谷和仰加斯集团已经全部被纳入其帝国组织的基本框

docsriver 文川网
入驻商家 古籍书城

在文川网搜索古籍书城 获取更多电子书

架当中。但是，直到 80 多年以后西班牙结束了印加组织，那种具有很强连带关系的经济、社会和政治体制才慢慢地被接受。由于印加帝国覆灭的时候正是它刚刚开始走向成熟的时期，这使人们很难解释 15 世纪末 16 世纪初印加社会准确的特征。

正如西班牙官方记载所叙述的那样，印加国家是一个独裁但具有乐善好施特征的组织，这种特点是建立在平等和正义原则基础之上的。印加人是不能有私人财产的，国家把安第斯地区农民供奉产品中的 2/3 作为物品和服务分配给人们。农民被有等级地区分为不同的组别，有十年、百年等等，最后，帝国本身分为 3 个基本同质的地区，由一个完全建立在印加统治者家族集团基础上的国家结构来进行管理。印加的国家宗教强调民众道德，这种观念被融合到所有以前就存在的宗教当中，并成为保证绝大多数普通民众意见一致的工具。

尽管帝国统治者很可能已经意识到他们的社会需要粘合力 and 建立和谐关系，但事实上对各种不同类型的人快速征服的结果还是造成了国家是一个相对同质的社会。道路网络得到充分建设，供应系统十分巨大，完全可以储存所有地区必要时使用的物品，并保证非农业手工业者和职业军人的生活。但是，在更大的非市场体制中，确实有一些私有财产因素存在。也就是说，自愿投降印加的那些贵族还保留着原有的地产和劳动者，如同完全不一样的印加贵族那样，他们也可以获得私有土地，使用亚纳科纳（仆人或奴隶），或者无地的国家奴仆。同样，尽管已经被合并到更大的印加帝国省份，但过去存在的那些国家还保存着许多前印加时代的政府形式。印加帝国将宗教物品迁移到库斯科，但强有力的盖丘亚当地精英并没有改变农民群众对地方宗教的供奉，印加也无法改变地方语言。更为重要的是，如同艾玛拉一样，被征服前的高原殖民者及其依附者在很大程度上与印加貌合神离，只要印加帝国还没有威胁到他们原有的权力，原有的社会和政治结构并没有受到严重挑战。

因此，印加帝国实际上在政治结构、宗教信仰、语言、乃至境内的私有财产方面都是多样化的。尽管它本身自我感知并不那么完全和