

歷代黃河 變遷圖考

光緒癸巳仲冬
袖海山房石印

尚書銜山東巡撫福 片

再候選同知劉鶚江蘇丹徒縣人光緒拾六年
經前撫臣張曜咨調來東委辦河務該員向習
算學河工兼諳機器船械水學力學雷學測量
等事著有句股天元草弧角三術歷代黃河變
遷圖考等書前河臣吳大澂前河南撫臣倪文
蔚於鄭工合龍後測量直東豫三省黃河繪畫
全圖進呈

御覽即委該員辦理其所著述各書考據尚屬詳明

歷代黃河變遷圖考 一序

有益於用恭讀光緒六年正月二十一日

上諭前因時事多艱需才孔亟迭經諭令各直省督
撫保薦人才以備任使其有熟悉中外交涉事
宜通曉各國語言文字善製船械精通算學足
供器使並諳練水師事宜者無論文武兩途已
仕未仕均著各舉所知出其切實考語秉公保
薦等因欽此仰見

聖主軫念時艱求賢若渴之至意奴才查該員劉鶚
講求算學兼諳機器河工等事洵屬有用之才

前經援照安徽同知董毓琦考驗成案咨送總理各國事務衙門考驗以備驅策旋准咨覆董毓琦曾由船政大臣會同閩浙總督具奏奉旨允准今僅咨送核與成案不符等因自應遵照奏明辦理查該員學術淵深通曉洋務合無仰懇天恩俯准由奴才將該員劉鶚咨送總理各國事務衙門考驗以備任使之處出自
鴻慈逾格除飭取所著各書咨呈軍機處暨總理各國事務衙門查核外謹附片具陳伏乞

歷代黃河變遷圖考

序

二

聖鑒訓示謹

奏奉

硃批著照所請該衙門知道欽此

目錄

卷一

禹貢全河圖考第一

禹河龍門至於孟津圖考第二

卷二

禹河孟津至於大陸圖考第三

禹貢九河逆河圖考第四

歷代黃河變遷圖考

目錄

一

卷三

周至西漢河道圖考第五

東漢以後河道圖考第六

唐至宋初河道圖考第七

宋二股河圖考第八

卷四

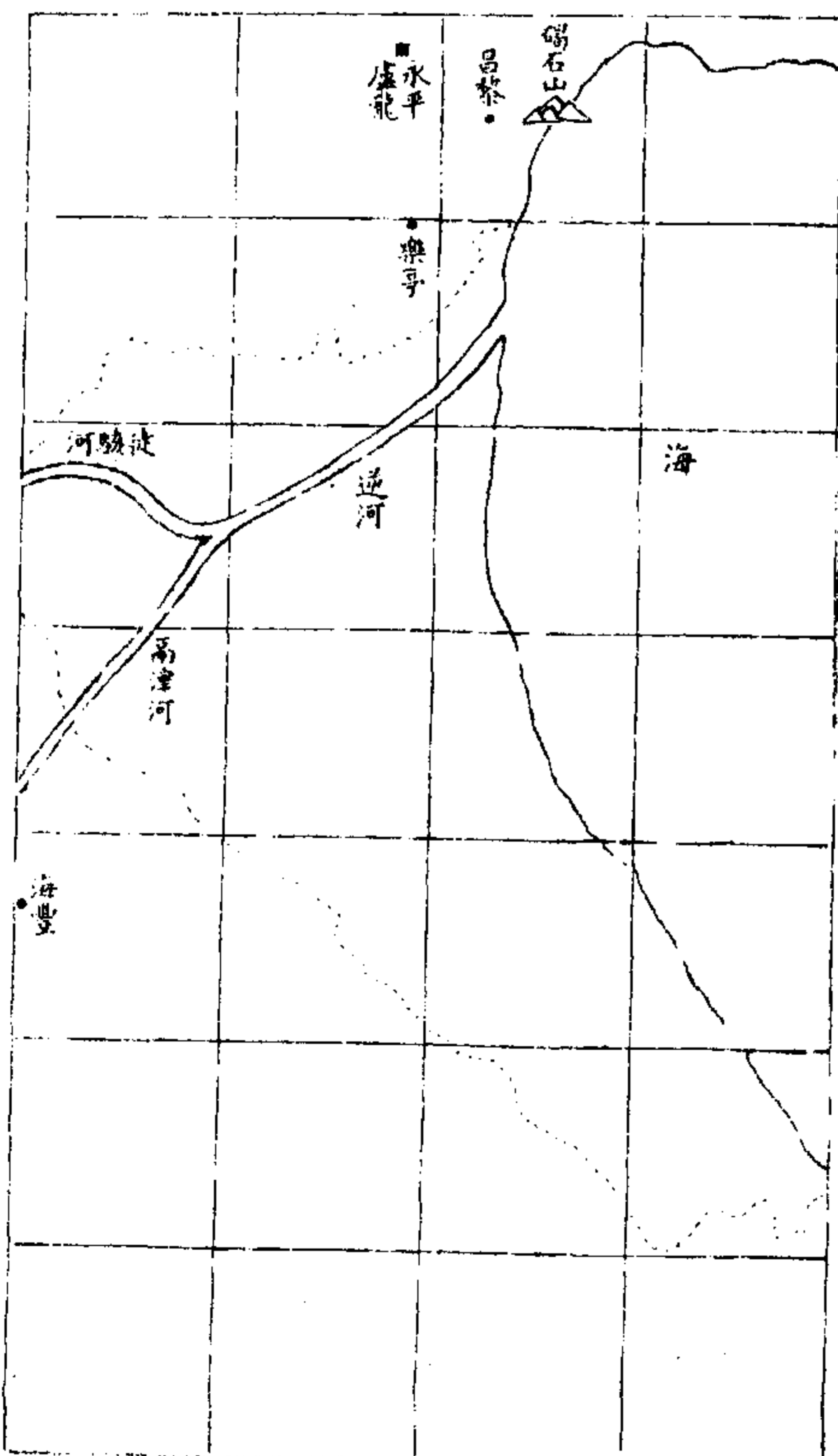
南河故道圖考第九

見今河道圖考第十

歷代黃河變遷圖考

目錄

二

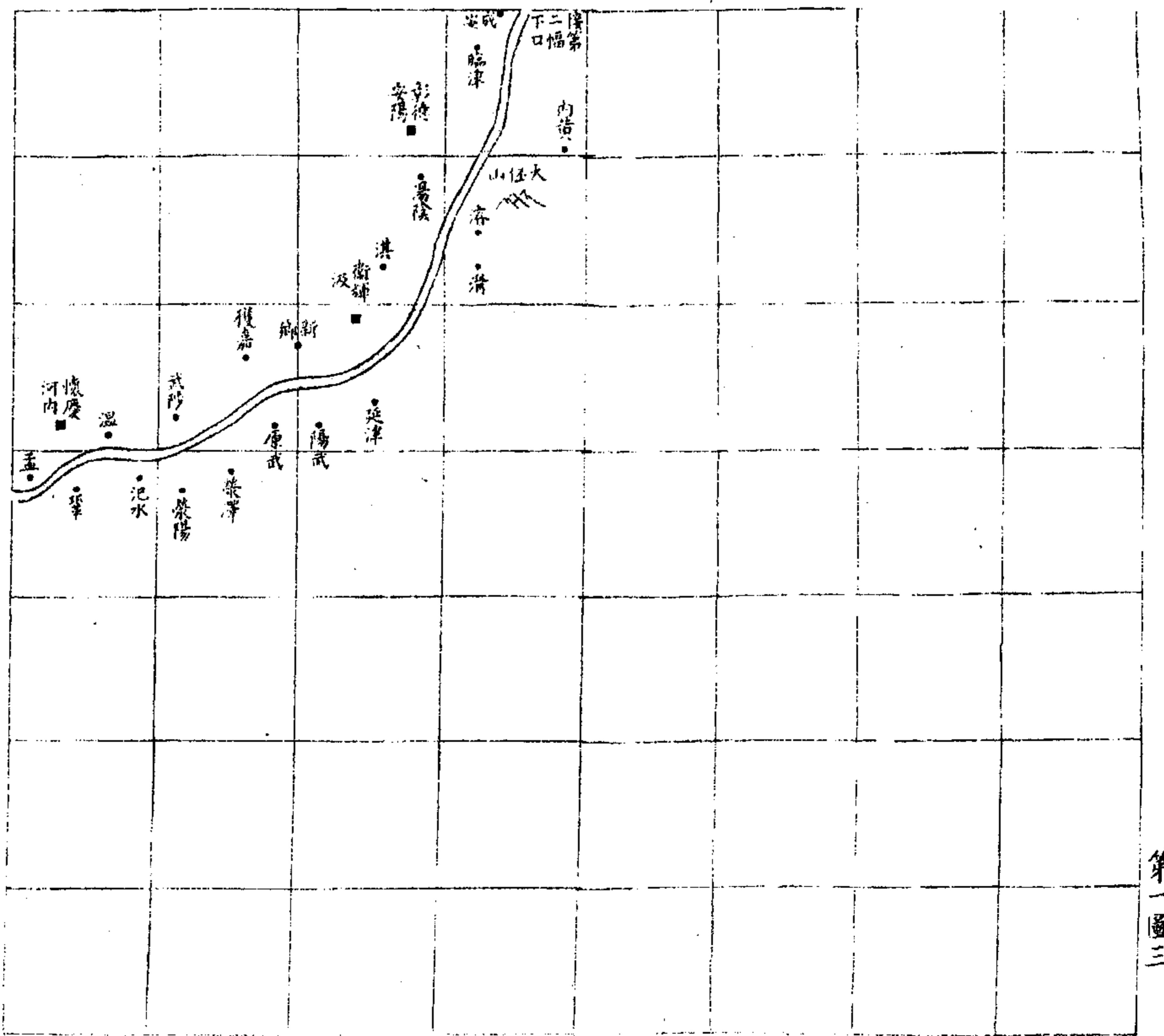
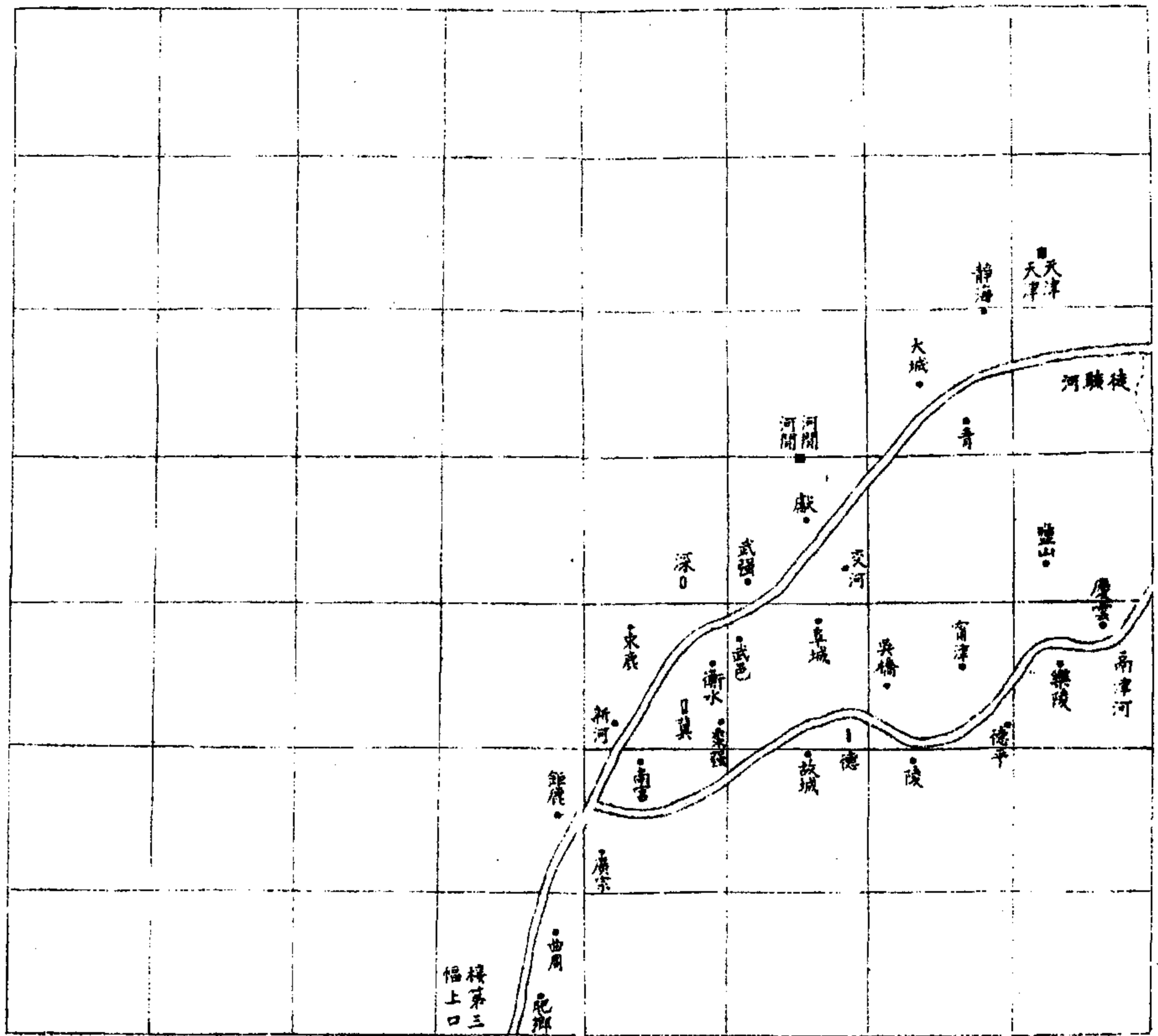


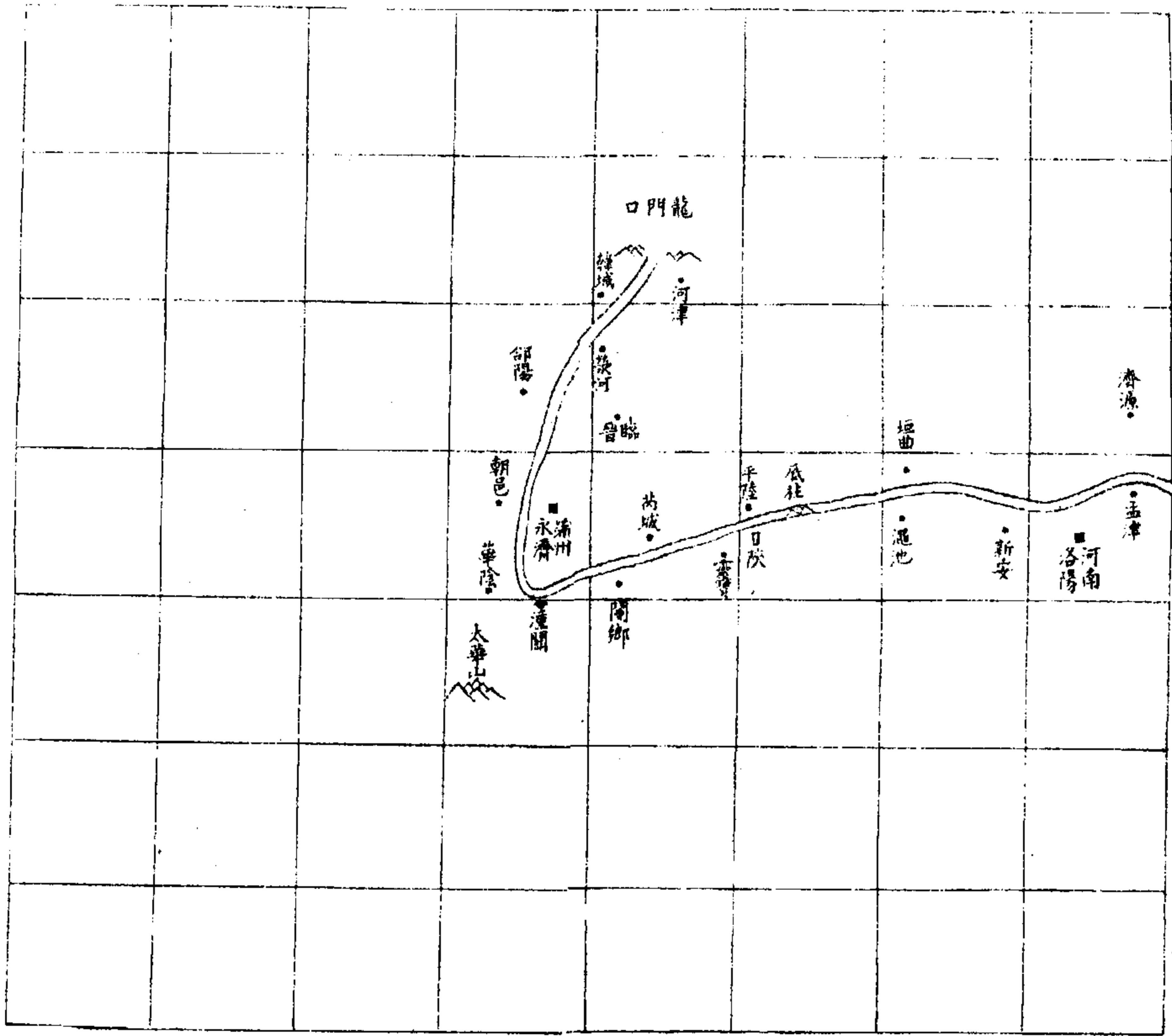
黃河圖

第一圖

docsriver 文川网
入驻商家 古籍书城

在文川网搜索古籍书城 获取更多电子书





第一圖四

禹貢全河圖考第一

禹貢導河積石至于龍門南至于華陰東至于底
柱又東至于孟津東過洛汭至于大伾北過降水
至于大陸又北播為九河同為逆河入于海龍門起
考詳各
分圖

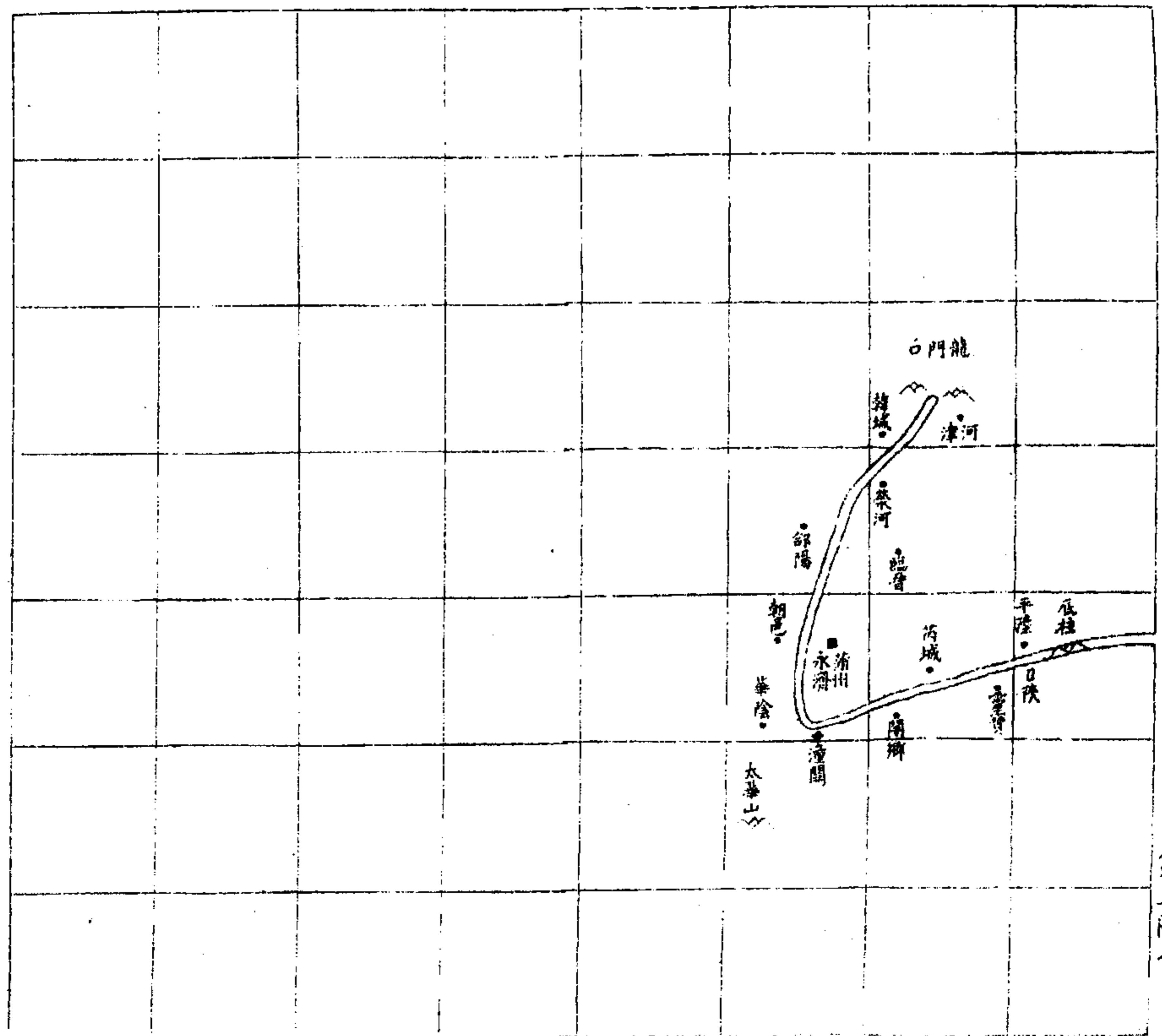
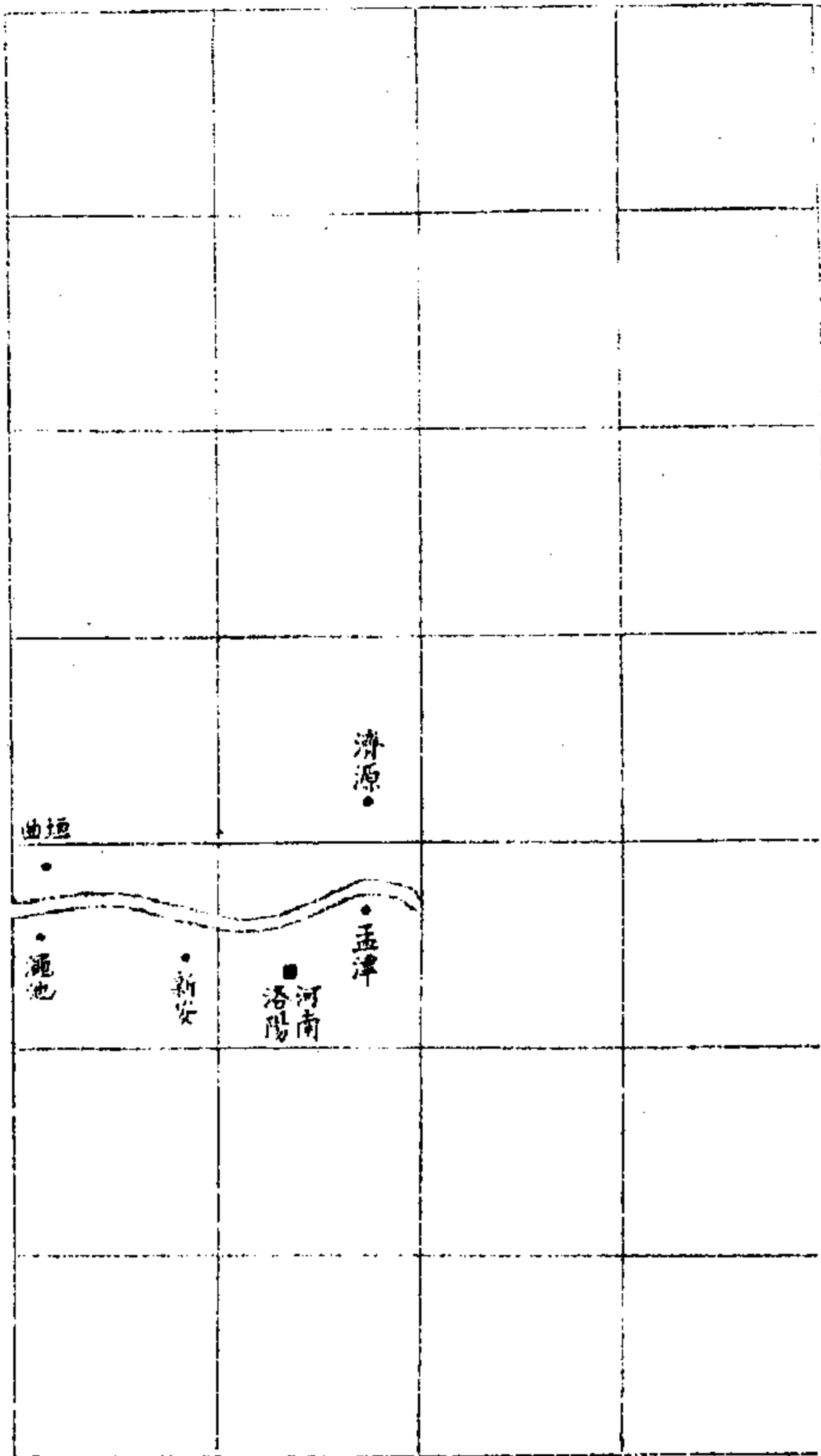
歷代黃河變遷圖考

第一

五

龍門
 河
 於
 孟
 津

第二圖六



第二圖七

禹河龍門孟津圖考第二

禹貢南至于華陰

孔氏傳河自龍門南流至華山北而東行

尚書禹貢論河自北狄入中國皆南行至此而極

始折而東行

尚書全解河自積石東北流至龍門則折而南流

至于華陰則折而東流龍門之南華陰之南北即

歷代黃河變遷圖考

第二

八

所謂龍門西河是也華陰者華山之北此山跨梁

豫二州之間其北抵西河南則曰華陰也而說者

乃謂河之折而東流其兩河之旁有二華故張平

子西京賦曰綴以二華巨靈巖巖高堂遠蹠以流

河曲厥跡猶存其意蓋謂河流至於此華山橫其

前巨靈擘石分為二華使河流出於其間此蓋好

事者為之也據經但言南至于華陰則是河之所

經惟在華山之北而已安得出於二華之間乎巨

靈之說怪妄甚矣孔子之所不語者為此也夫

尚書纂傳易氏曰河自龍門縣又南流二百里至

陝州陝州之西北對河為華州華陰縣本漢舊縣

屬京兆尹太華山在縣南八里河經太華之北故

曰華陰地接潼關故桃林塞河在關內衝激關山

故名潼關

歷代黃河變遷圖考

第二

九

日知錄龍門縣今之河津也北三十里有瓜谷山

堰貞觀十年築東南二十三里有十石壩渠二十

三年縣令長孫恕鑿溉田良沃畝收十石西二十

一里有馬鞍塢渠亦恕所鑿有龍門倉開元二年

置所以貯渠田入轉般至京以省關東之漕者也

此即漢時河東太守番係之策史記河渠書所謂

河移徙渠不利田者不能償種而唐人當日行之

竟獲利是以知天下無難舉之功存乎其人而已
謂後人之事必不能過前人不亦誣乎

水經河水又南出龍門口汾水從東來注之 酈
注昔者大禹導河積石疏決梁山謂斯處也即經
所謂龍門矣魏土地記曰梁山北有龍門山大禹
所鑿通孟津河口廣八十步巖際鑄跡遺功尚存
河水又南右合暢谷水水自溪東南流逕夏陽縣

西北東南注于河河水又南逕梁山原東原自山
東南出至河晉之望也在馮翊夏陽縣之西北臨
於河上山崩壅河三日不流晉侯以問伯宗即是
處也河水又南岨谷水注之水縣西北梁山東南
注於河昔韓信之襲魏王豹也以木罌自此渡河
水又南右合陶渠水水出西北梁山東南流逕漢
陽太守殷濟精廬南俗謂之子夏廟陶水又南逕

高門南蓋層阜墮缺故流高門之稱矣又東南逕
華池南池方三百六十步在夏陽城西北四里許
今高門去華池三里溪水又東南逕司馬子長墓
北太史公自敘曰遷生於龍門是其墳墟所在矣
溪水東南流入河昔魏文侯與吳起浮河而下美
河山之固即於此也河水又南徐水注之水出西
北梁山東南流逕漢武帝登仙宮東南流絕強梁

原右逕劉仲城北東南逕子夏陵北東入河河水
又南逕子夏石室東南北有二石室臨側河崖即
子夏廟室也
水經河水又南過汾陰縣西 酈注河水東際汾
陰睢縣故城在睢側漢高帝六年封周昌為侯國
魏土地記曰河東郡北八十里有汾陰城北去汾
水三里城西北隅曰睢邱上有后土祠封禪書曰

元鼎四年始立后土祠於汾陰睢邱是也河水又
逕邵陽城東周威烈王之十七年魏文侯伐秦至
鄭還築汾陰邵陽即此城也故有草邑矣為太姒
之國詩云在邵之陽在渭之涘又曰纘女維莘長
子維行謂此也河水又南逕陶城西舜陶河濱皇
甫士安以為定陶不在此也然陶城在蒲坂城北
城即舜所都也南去歷山不遠或耕或陶所在皆

歷代黃河變遷圖考

第二

十二

可何必定陶方得為陶也

水經河水又南過蒲坂縣西 酈注地理志曰縣
故蒲也王莽更名蒲城應邵曰秦始皇東巡見有
長坂故加坂也皇甫謐曰舜所都也河水南逕雷
首山西山臨大河北去蒲坂三十里尚書所謂壺
口雷首者也 又南涑水注之水出河北縣雷首
山縣北與蒲坂分山有夷齊廟闕駟十三州志曰

山一名獨頭山夷齊所隱也山南有古冢俗謂之
夷齊墓也水西南流注於河春秋左傳謂之涑川
者也俗謂之陽安澗水

水經河水又南至華陰潼關渭水從西來注之
酈注河水歷船司空與渭水會漢書地理志舊京
兆尹之屬縣也左邱明國語云華岳本一山當河
河水過而曲行河神巨靈手盪脚蹋開而為兩今

歷代黃河變遷圖考

第二

十三

掌足之跡仍存華巖河在關內南流潼激關山因
謂之潼關澗水注之水出松果之山北流逕通谷
世亦謂之通谷水東北注於河述征記所謂通谷
水者也

北邊備對黃河自鹽澤西來暨達潼關其面勢所
向凡四大折或與北狄分境或當北狄來路其初
一折由積石而逕湟中則鄯蘭也是一折也及至

靈州西南遂轉北而行凡千餘里比河西岸即為涼肅甘沙四郡是又一折也迨其北流千里而遙至九原豐州則又轉而東流故豐州北面正柱大河是又一折也豐州之東為榆林北境固抵大河而河從此州之東又轉而南故勝州北東兩面皆抵大河也自此而往直至潼關皆是河南矣此又一折也

歷代黃河變遷圖考

第二

十四

禹貢錐首以今輿地言之河自韓城縣龍門山南流與汾水合又南逕郃陽縣東其東岸則榮河縣臨晉縣又南逕朝邑縣東又南至華陰縣東北與渭水合其東岸則蒲州又南逕雷首山西至潼關衛北折而東是為河曲此河水南至華陰之所經雍州文所稱龍門西河者也

韓城縣志龍門山在縣東北八十里禹貢導河至

龍門兩岸皆斷山絕壁相對如門唯神龍可越故名又龍門者韓北境之山也堯之時山障河流禹鑿山而壑之以通厥流若門然門之成也山海經謂應龍相之故於門上加龍字蓋歸功於神也郃陽縣志梁山在縣西北四十里公羊傳云河陽之山穀梁傳云梁山晉望也又黃河在縣東四十里禹貢云西河水經云又逕郃陽東即此

歷代黃河變遷圖考

第二

十五

澄城縣志雒河在縣西二十里逕宜君白水入澄城蒲城同州至於朝邑從渭入河明成化中徑入河威烈王十八年秦整雒謂此

朝邑縣志華原山在縣西門外繞城而北以絕於河一曰朝坂

華陽縣志黃河自龍門南下經本縣東北葫蘆灘寺南至潼關折而東注寺南即渭亂河處水經注

所謂歷船司空與渭水合者也 又按一統志鎬泉在華陰縣東二十九里其水或湧或止俗傳以為河眼

潼關衛志黃河在城北門外

河津縣志龍門山在縣西北二十五里與陝西韓城梁山并峙大禹所鑿又名禹門河自西北山峽中來至是山斷河出兩崖壁立形如門關東西闊

歷代黃河變遷圖考

第二

十六

八十步而奔濤巨浪日夕衝激為天下奇觀 又河洲之上有禹穴高不過咫尺雖千頃之波又能浸一杯按禹穴記稱禹治水得黃帝水經於穴中按而行之蓋亦有神助焉 又黃河在縣西十五里

滎河縣志黃河在縣西逼城其流自龍門而下入蒲州水經注曰昔趙簡子沈藥激於此

臨晉縣志黃河在縣西三十里北自河津龍門南經滎河繞本縣之右至蒲州西南風陵渡折而東流春秋僖公十三年冬晉薦饑乞糴於秦秦於是輸粟於晉自雍及絳相繼命之曰汎舟之役即此河也

蒲州府志黃河在蒲津門外明隆慶四年河水泛漲隄岸溢入城西門及南北古城門州民大恐是

歷代黃河變遷圖考

第二

十七

年西徙萬曆八年復決東齧甃石岸以障之自後去城十餘里康熙三十四年東徙去城五里餘禹貢東至于砥柱

孔氏傳砥柱山名在西虢之界河水分流包山而過山見水中若柱然

鄭氏注地說河水東流貫砥柱觸闕流今世所謂砥柱者蓋乃闕流也砥柱當在西河未詳也

水經酈注余按鄭說非是西河當無山以擬之自砥柱以下五戶以上其間一百二十里河水竦石桀出勢連襄陸蓋亦禹鑿以通河疑此關流也尚書禹貢論河至華陰則已改為東流不待至砥柱乃始折東今其曰東至砥柱者自改東以後惟砥柱為可記也

禹貢說斷河自南行至華陰自華陰東行至砥柱

歷代黃河變遷圖考

第一

十八

則東字連華陰而言不必曰自改東以後惟砥柱為可記也

水經酈注河水自潼關東北流水側有長坂謂之

黃巷坂坂傍絕澗陟此坂以升潼關所謂沂黃巷

以濟潼矣歷北出東嶠通謂之函谷關也黃巷皆說作黃

卷東嶠皆說作東嶠潼下多闕字傍上少坂字均據武英殿聚珍板本校正邃岸天高

空谷幽深澗道之峽車不方軌號曰天險故西京

賦曰巖險周固衿帶易守所謂秦得百二并吞諸侯也 又東北玉澗水注之玉溪北流逕皇天原西周固記開山東首上平博方可里餘三面壁立高千餘仞漢時祭天於其上名之為皇天原 又北逕閼鄉城西北注於河 河水又東逕閼鄉城北東與全鳩澗水合水出南山北逕皇天原又北流注於河

歷代黃河變遷圖考

第一

十九

水經河水又東過河北縣南 酈注縣與湖縣分

河琴水出襄山琴谷西南注於河 河水又東永

樂澗水注之水北出於薄山南流逕河北縣故城

西故魏國也晉獻公滅魏以封畢萬卜偃曰魏大

名也萬後其昌乎後乃縣之在河之北故曰河北

縣也又南入於河封禪書華山以西名山七薄山

其一焉薄山即襄山也河水自河北城南東逕芮

城二城之中有段干木冢干木晉之賢人也魏文侯過其門式其廬所謂德尊萬古芳越來今矣右會槃澗水水出湖縣夸父山北逕漢武帝思子宮歸來望思臺東又北流入於河河水又東逕湖縣故城北昔范叔入關遇穰侯於此矣湖水出桃林塞之夸父山廣圓三百仞武王伐紂天下既定王巡嶽瀆放馬華陽散牛桃林即此處也其中

多野馬造父於此得驊騮綠耳盜驪之乘以獻周穆王使之馭以見西王母湖水又北逕湖縣東而北流入於河河水又東合柏谷水水出宏農縣南石隄山晉公子重耳出亡及柏谷卜適齊楚狐偃曰不如之翟谷水又北流入於河河水又東右合門水門水即洛水之支流者也洛水自上洛縣東北於拒陽城西北分為二水枝渠東北出為

門水也門水又東北歷陽華之山即山海經所謂陽華之山門水出焉者也又東北歷峽謂之鴻關水世亦謂之劉項裂地處非也門水又北逕宏農縣故城東城即故函谷關校尉舊治處也終軍棄繻於此其水側城北流而注於河河水於此有涇津之名余按河之南畔夾側水瀆有津謂之涇津河北縣有涇水南入於河河水故有涇津之名不

從門始河水又東左合一水河之右曹水注之又東蓄水注之又東得七里澗澗在陝城西七里故因名焉河水又東合漣水水導源常蒸之山俗謂之為干山蓋先後之異名也其川二源雙導同注一壑而西北流注於河水經河水又東過陝縣北酈注橐水出橐山西北流又西逕陝縣故城南又西北逕陝城西西北

入於河 河北對茅城春秋文公三年秦伯伐晉
自茅津濟封峭尸而還是也戴延之云城南倚山
原北臨黃河懸水百餘仞臨之者咸悚惕焉西北
帶河水湧起方數十丈有物居水中父老云銅翁
仲所沒處又云石虎載經於此沈沒二物并沈水
所以湧 余以為鴻河巨瀆故應不為細梗躓湍
長津碩浪無宜以微物屯流斯水之所以波濤者

歷代黃河變遷圖考

第二

二十三

蓋史記所云魏文侯二十六年號山崩壅河所致
耳

水經河水又東過大陽縣南 酈注又東逕大陽
縣故城南地理志曰北號也應劭地理風俗記曰
城在大河之陽也 河水又東沙澗水注之水北
出虞山東南逕傅巖歷傅說隱室前俗名之為聖
人窟孔安國傳說隱於虞號之間即此處也傳

巖東北十餘里即巖軫坂也春秋左傳所謂入自
巖軫者也有東西絕澗左右幽空窮深地壑中則
築以成道指南北之路謂之為軫橋也傳說傅隱
止息於此高宗求夢得之是矣

水經河水又東過砥柱間 酈注砥柱山名也昔
禹治洪水山陵當水者鑿之故破山以通河河水
分流包山而過山見水中若柱然故曰砥柱三穿

歷代黃河變遷圖考

第二

二十三

既決水流疏分指狀表目亦謂之三門矣山在號
城東北大陽城東也 河之右側峭水注之水出
河南盤峭山西北流歷澗水東北流與石澗水合
水出石峭山山有二陵南陵夏后皋之墓也北陵
文王所避風雨矣言山徑委深峰阜交陰故可以
辟風雨也又北左合西水亂流注於河 河水又
東于峭之水注焉水南導於千峭之山其水北流

纏絡二道注於河河水翼岸夾山巍峰峻舉羣山
疊秀重嶺干霄其山雖闢尚梗湍流激石雲洄濤
波怒溢合有十九灘水流迅急勢同三峽破害舟
船自古所患漢鴻嘉四年楊焉言從河上下患砥
柱隘可鑿廣之上乃令焉鑿之裁後水中不能復
去而令水益湍怒害甚平日魏景初二年二月帝
遣都督沙邱部鹽運諫議大夫寇慈帥工五千人

歷代黃河變遷圖考 第二

二十四

歲常修治以平河阻晉泰始三年正月武帝遣鹽
運大中大夫趙國都匠中郎將河東樂世帥眾五
千餘人修治河灘事見五戶祠銘雖世代加功水
流湍濟波濤尚屯及其商舟是次鮮不踟躕難濟
故有眾峽諸灘之言五戶灘名也有神祠通謂之
五戶將軍亦不知所以也
禹貢錐首以今輿地言之河自潼關衛北折而東

逕閿鄉縣北又東逕靈寶縣北其北岸則芮城縣
又東逕陝州北其北岸則平陸縣又東過砥柱此
河水東至底柱之所經也

芮城縣志黃河在縣南二十里自蒲州南下至潼
關東折過縣境入平陸經砥柱達孟津

平陸縣志三門山在縣東五十里黃河中綱目山
有三門禹鑿以通南曰鬼門中曰神門北曰人門

歷代黃河變遷圖考 第二

二十五

故謂之三門 砥柱峰在三門東迤南黃河中流
孤峰峭立斷壁巉嶮高數仞石形如柱故名

黃河南門外又東北古焦國側水勢激湍

垣曲縣志獅子山在黃河南岸狀如獅子蹲踞掉

尾河干 黃河在縣東南里許河九曲此為一曲

上有龍門下抵孟津狂瀾有聲水面浮泥元至正
十一年河清於此

聞鄉縣志黃河在縣城北數武

靈寶縣志好陽澗在縣東十三里源出峴頭山北流入河

陝州志黃河自潼關流入陝境自西繞北至於砥柱東入沔池界 公主河在州東北四十里三門山之左唐開元中鑿河通漕以避三門之險百丈許復入河

歷代黃河變遷圖考

第二

二十六

禹貢又東至于孟津

孔氏傳孟津地名在洛北都道所湊古今以為津尚書正義曰孟是地名津是渡處在孟地致津謂之孟津傳云地名謂孟為地名耳杜預云河內河陽縣南孟津也在洛陽城北都道所湊古今常以為津武王渡之近世以來呼為武濟

禹貢錐旨云謂按河陽本晉邑漢置縣屬河內郡

其故城在今河南懷慶府西南三十里

尚書全解河自華陰至於砥柱夾兩山之閒其流皆湍悍至於孟津然後其勢稍緩可以橫舟而渡也

禹貢錐旨云渭按大陽縣南有茅津秦穆公封峭尸自此濟河不待至河陽始可渡林說非是大河津濟處甚多唯孟津以都道所湊四通五達之衝

歷代黃河變遷圖考

第二

二十七

故其名古今特著耳

水經河水自砥柱閒又東過平陰縣北清水從西北來注之 酈注清水出清廉山之西嶺世亦謂之清營山其水東南流出峽東流逕皋落城北又東逕清廉城南又東南逕陽壺城東即垣縣之壺邱亭又東南注於河 河水又東與教水合水出垣縣北教山山海經曰教山教水出焉南流注於

docsriver 文川网
入驻商家 古籍书城

在文川网搜索古籍书城 获取更多电子书

河是水冬乾夏流實唯乾河也今世人猶謂之乾
澗矣 河水又與盱水合水出新安縣青要山今
謂之彊山北流入於河山海經曰青要之山盱水
出焉即是水也河水又東正回之水入焉水出驪
山彊山東阜也東北流注於河 河水又東合庸
庸之水水出河東垣縣宜蘇山俗謂之長泉水山
海經曰水多黃貝伊洛門也其水北流分為二水

歷代黃河變遷圖考

第二

二十六

一水北入河一水又東北流注於河 河水又東
逕陰平縣北地理風俗記曰河南平陰縣故晉陰
地陰戎之所居又在平城之南故曰平陰也三老
董公說高祖處魏文帝改曰河陰矣 河水又會
瀑水水出垣縣王屋山西瀑溪歷軹關南逕苗亭
西亭故周之苗邑也又東流注於河經書清水非
也是乃瀑水耳 紀昀等校正本云案清水入河

處在平陰縣西瀑水則在縣東經於大河東過平
陰縣北之下乃言清水注河故道元辯其非
水經河水又東至鄧 紀昀等校正本云案此四
字原本及近刻并訛在上句清水從西北來注之
上考瀑水入河之後乃至鄧而平縣又在其東今
濟源縣西有瀑水有苗亭孟縣西南有鄧城道元
敘河水又東逕平縣故城北即云河水於斯有盟

歷代黃河變遷圖考

第二

二十九

津之目盟津置今孟縣南上注不言經文之誤然
則二語上下倒亂在道元後矣今訂正 酈注洛
陽西北四十二里故鄧鄉矣 紀昀等云案此十
二字原本及近刻并訛在後條注內南臨孟津河
之下今訂正
水經河水又東過平縣北湛水從北來注之 酈
注河水又東逕河陽縣故城南春秋經書天王狩

於河陽 河水右逕臨平亭北帝王世紀曰光武
奠臨平亭南西望平陰者也 河水又東逕洛陽
縣北河之南岸有一碑北面題云洛陽北界津水
二渚分屬之也 河水又東逕平縣故城北俗謂
之小平也有高祖講武場河北側岸有二城相對
置北中郎府河水南對首陽山春秋所謂首戴也
夷齊之歌所以曰登彼西山矣上有夷齊廟朝廷

歷代黃河變遷圖考 第二

三十

又置冰室於斯阜室內有冰井春秋左傳曰日在
北陸而藏冰常以十二月採冰於河津之隘峽石
之阿北陸之中即邠詩二之日鑿冰冲冲矣而內
於井室所謂納于凌陰者也河南有鈞陳壘世傳
武王伐紂八百諸侯所會處河水於斯有盟津之
目論衡曰武王伐紂與八百諸侯咸同此盟故孟
津亦曰盟津尚書所謂東至于孟津者也

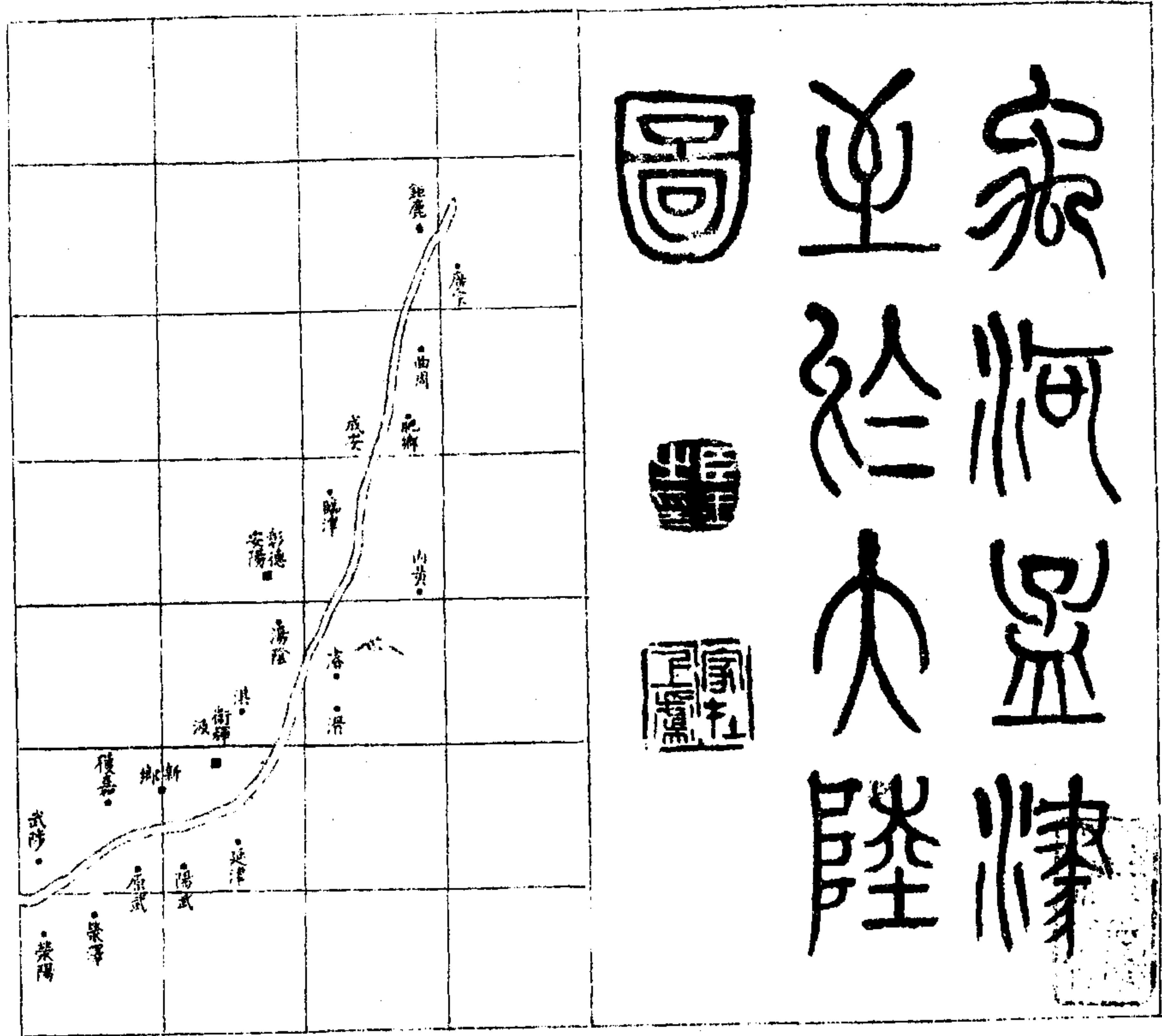
禹貢錐旨以今輿地言之河水自陝州又東逕澠
池縣北其北岸則垣曲縣又東逕新安縣北又東
逕洛陽縣北又東逕孟津縣北其北岸則濟源縣
孟縣此河水又東至孟津之所經也
澠池縣志黃河在縣治西北自南而北東流入新
安縣

歷代黃河變遷圖考 第二

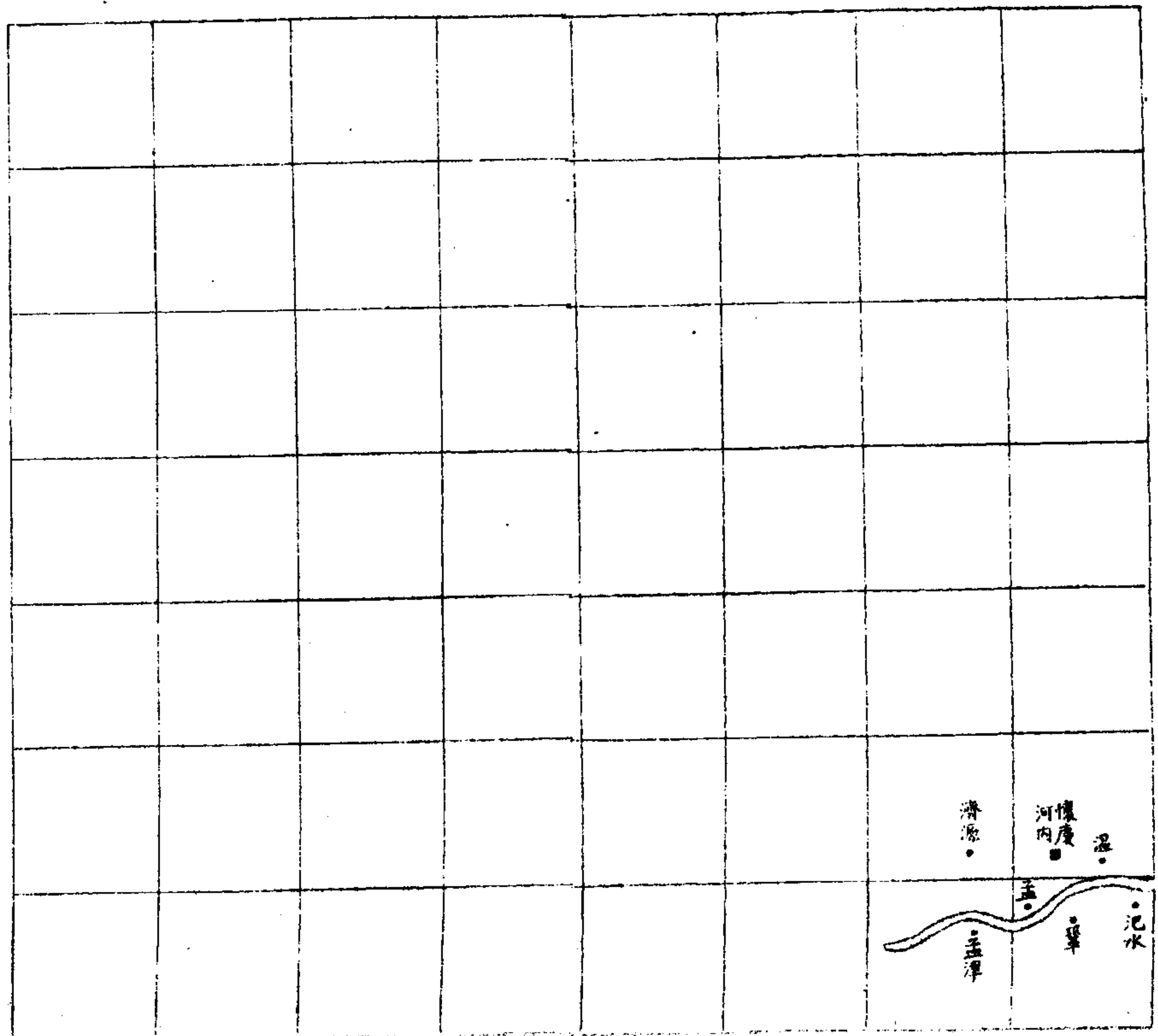
三十一

之北東注孟津
洛陽縣志黃河在縣北五十里
孟津縣志黃河在縣北五里
謹案自龍門至於孟津七八百里間自夏至今
無甚變遷故自古論河患者皆云孟津而下地
平土疏移徙不常而孟津以上無有籌之者也
蓋兩岸皆山重巖疊嶂河無所施其冲突耳胡

氏渭云自杜預建浮梁之後至唐貞觀十一年
河溢壞中潭城始見於史逮宋而其患彌甚史
不絕書然詳考其事皆濱河之地畧有浸齧而
已即潼關以上蒲州朝邑之間恆有變遷然東
徙西移皆不過二三十里非若孟津以下偶一
變遷恆數百里故此不得謂之變遷也



第三圖一



第三圖二

禹河自孟津至于大陸圖考第三

禹貢東過洛汭至于大伾

孔氏傳曰洛汭洛入河處山再成曰伾至于大伾而北行

鄭氏注曰地喉也沈出岷際矣然則在河內修武武德之界沛沈之水與滎播澤出入自此

禹貢論洛既北入河河之南洛之北其兩間為汭

歷代黃河變遷圖考

第三

三

也汭之為言在洛水之內也渭水入河之間亦名渭汭即此義也

通典衛州黎陽縣有大伾山今名黎陽東山又名青檀山在縣南七里其張揖云成皋山是大伾山謬也

程氏曰黎陽山在大河垂欲趨北之地禹故記之正與河將東流而先記華陰之在極南者同也若

成皋之山既非從東折北之地又無險隘如龍門

砥柱之湏疏鑿也其地西上洛汭既已絕遠東北距降水大陸又為絕遠禹獨何為而特於此數數致言耶臣故於瓚佑有取正以其理有當焉耳

尚書說自華山東行為嵩山伊洛瀍澗合為一川北流入於河是為山川一都會周人卜洛蓋自古以為令居矣

歷代黃河變遷圖考

第三

四

禹貢錐旨黎陽山一名黎山晉灼曰黎山在其正南河水經其東隋志黎陽縣有大伾山括地志云大伾山今名黎陽東山又名青檀山在衛州黎陽縣南七里

又王橫所稱西山即賈讓所謂放河使北西薄大山者高地即史遷所謂北載之高地也皆在黎陽大伾一名黎陽東山則上陽三山為黎陽西山

可知矣杜佑曰西山者太行恆山今按太行在輝縣西東距濬縣可二百里又東北則在林縣西東距臨漳可一百五十里恆山在曲陽縣西北南距鉅鹿可四百里至濬縣則八百餘里其禹河所行在唐衛相沼邢冀深瀛滄諸州之境安得隨二山之足而東北去乎杜說非是程大昌云禹河自澶相以北皆行西山之麓又云古河在貝冀以及枯

降之南率皆穿西山踵趾以行今按澶非禹河所經自黎陽以行西山之麓不始於相貝冀界中亦更無西山踵趾殊不可解也或曰水性就下載之高地是拂其性也疑遷與橫之言為妄余曰高地非謂高於河之上流也賈讓云淇水口金隄高一丈自是東地稍下隄稍高至遮害亭高四五丈因欲決是隄放河使北入海則亭北之地固下於河矣

其曰高地者特以大伾之東地益卑以彼視宿胥口則宿胥口之地較高耳高地對上文平地而言非謂高於河之上流也讀者其可以辭害意乎又王橫云禹河隨西山下東北去其言有可證者十五書序河實甲居相相城在今安陽內黃二縣界而其後為河所圮證一也楚語武丁自河徂亳注云從河內徙都亳河內即鄴南殷墟自河徂亳者

蓋亦為河所圮證二也史記殷本紀祖乙遷於邢其後盤庚又自邢遷於亳下篇曰今我民用蕩析離居罔有定極蓋亦為河所圮鉅鹿界明有禹河證三也詩衛風曰河水洋洋北流活活河至大伾山西南折而北逕朝歌之東故謂之北流證四也禮記王制曰自東河至於西河千里而近蓋西河華陰折而東為南河又東至大伾折而北是為

東河計所行不滿千里故曰千里而近若漢河則東過大伾山南至白馬縣之長壽津始折而北西去宿胥口又一百五六十里則為千里而遙矣證五也史記衛世家封康叔為衛君居河淇間故商墟商墟即古朝歌城在今濬縣西南淇縣東北淇水逕其西河水逕其東是為河淇之間故滔于髡曰王豹處於淇而河西善謳證六也戰國策蘇代

歷代黃河變遷圖考

第三

七

曰決宿胥之口魏無虛頓邱二邑在今濬縣西南酈道元云宿胥故瀆受河於頓邱縣遮害亭東黎山西證七也橫言使緣西山足乘高地而東北入海迺無水災據賈讓言遮害亭東地益下則黎陽西山之足實為高地證八也漢書溝洫志賈讓云決黎陽遮害亭放河使北入海西薄大山東薄金隄大山即王橫所謂西山證九也敘傳曰商竭周

移正指定王五年事固已知武帝所道非禹舊迹證十也地理志鄴縣有故大河在東苟非隨西山下東北去安得至鄴證十一也孫炎曰大鹿鉅鹿北廣河澤河所經蓋此澤本禹河之所匯故亦名廣河證十二也水經注漳水北逕祭陌西俗巫為河伯娶婦祭於此陌蓋鄴本有河故以河伯惑人證十三也杜佑曰漳水橫流至肥鄉縣界入河曾

歷代黃河變遷圖考

第三

八

攷曰河自大伾折而北流漳水東流注之地形南北為從東西為橫河從而漳橫故謂之橫漳證十四也李垂曰自汲郡東推禹故道出大伾上陽三山之間復西河故瀆證十五也愚以漢時漳水自平恩以下為禹河故道亦有可證者五漢書地理志漳水東北至阜城入大河又滹水東至文安入大河滹沱東至參戶合滹沱別從河東至文安入

海是水經所敘漳水自成平以下至章武入海者
在西漢時猶為大河證一也又成平縣有滹沱河
民曰徒駭河與許商所言正合蓋漳水自東昌縣
會滹沱河又東逕弓高阜城至成平世遂謂之滹
沱然漳即徒駭也土俗猶能識之不言漳滹沱仍
白徒駭證二也水經濁漳注曰兩般峙其東北徒
駭瀆聯漳絳則漳絳即徒駭之上流通為一川證

歷代黃河變遷圖考 第三

九

三也唐書地理志清池縣西五十里有徒駭河西
隄是浮陽參戶之漳水亦古徒駭證四也齊乘曰
河昔北流衡漳注之河既東徙漳自入海安知北
流之漳非古徒駭河歟證五也無徵不信庶乎其
免矣
尚書鄭注釋循按漢書溝洫志引鄭氏云山一成
為伍在修武武德界與此小異

水經河水又東過鞏縣北 酈注河水於此有五
社渡為五社津縣北有山臨河謂之峯原其下有
穴謂之鞏穴直穴有渚謂之鮪渚呂氏春秋稱武
王伐紂至鮪水紂使膠鬲候周師即是
水經洛水從西北流注之 酈注洛水於鞏縣東
逕洛汭北對琅邪渚入於河謂之洛矣
水經河水又東過成皋縣北濟水從北來注之

歷代黃河變遷圖考 第三

十

酈注河水自洛口又東左逕平皋縣南又東逕懷
縣南濟水故道之所入與成皋分河之水右逕黃
馬坂北謂之黃馬關河水又東逕旋門坂北今成
皋西大坂者也曹大家東征賦曰望河洛之交流
看成皋之旋門者也河水又東逕成皋大伍山下
成皋縣之故城在伍上縈帶伍阜絕岸峻周高四
十許丈城張翕險崎而不平春秋傳曰制巖邑也

號叔死焉即東號也

行水金鑑大伾山在汜水縣西一里有大澗九曲一名九曲山上有成皋舊城呂布嘗據此山之東盡於玉門山為汜水入河處西至洛口裁四十里非禹貢之大伾山也

水經酈注河水南對玉門昔漢祖與滕公潛出濟於是處也河水又東合汜水水南出浮戲山世謂

歷代黃河變遷圖考

第三

十一

之曰方山也北逕虎牢城東又北流注於河

河水又東逕板城北有津謂之板城渚口河水又東逕五龍塢北

水經河水又東過滎陽縣北浪蕩渠出焉 酈注

大禹塞滎澤開之以通淮泗即經所謂浪蕩渠也

漢平帝之世河汴決壞未及得修明帝永平十二

年議治汴渠上乃引樂浪人王景問水形便帝甚

善之詔景與將作謁者王吳治渠築隄防修塢起

自滎陽東至千乘海口千有餘里景乃商度地勢鑿山開澗防遏衝要疏決壅積十里立一水門更相洄注無復滲漏之患明年渠成又自汴口以東緣河積石為堰通渠咸曰金隄靈帝建寧中又增修石門以遏渠口水盛則通注津水耗則輟流河水又東北逕卷之扈亭北竹書紀年晉出公十二

歷代黃河變遷圖考

第二

十二

年河絕於扈即於是也河水又東逕八激堤北漢

安帝永初七年令謁者太山于岑於石門東積石

八所皆如小山以捍衝波謂之八激堤河水又東

逕卷縣北又東北逕赤岸固北而東北注

水經河水又東北過武德縣東沁水從西北來注

之 酈注河水自武德縣漢獻帝延康元年封曹

廠為侯國即魏明帝也東至酸棗縣西濮水東出

焉漢興三十有九年孝文時河決酸棗東潰金堤大發卒塞之班固云又湮棗口武作瓠歌謂斷此口也河水又東北通謂之延津又逕東燕縣故城北河水於是有棘津之名亦謂之石濟津故南津也春秋僖公二十八年晉將伐曹曹在衛東假道於衛人不許還自南河津即此也晉伐陸渾亦於此渡河水又東淇水入焉又東逕遮害亭南漢書

溝洫志曰在淇水口東十八里有金堤高一丈自淇口東地稍下堤稍高至遮害亭高四五丈又有宿胥口舊河水北入處也

禹貢錐首以今輿地言之河水自孟津縣北又東逕鞏縣北洛水入焉其北岸則溫縣濟水入焉又東逕汜水縣北又東逕滎陽縣北其北岸則武陟縣沁水入焉又東逕河陰縣北又東逕滎澤縣北

其北岸則獲嘉縣又東逕原武縣北又東逕陽武縣北又東逕延津縣北又東逕胙城縣北其北岸則新鄉汲縣又東北至濬縣西南古宿胥口大伾山在其東北其南岸則滑縣此河水東過洛汭至于大伾之所經也鞏縣志洛口河在縣東北二十里洛入河口禹貢伊洛瀍澗既入于河即其處也

禹貢北過降水至于大陸

孔氏傳降水水名入河大陸澤名

通典貝州經城縣有枯絳渠北入冀州南宮縣界又過信都衡水武邑三縣界

尚書正義地理志云降水在信都縣按班固漢書以襄國為信都在大陸之南或降水發源在此下尾至今之信都故得先過降水乃大陸若其不爾

則降水不可知也鄭以降讀為降下江反聲轉為共河內共縣淇水出焉東至魏郡黎陽縣入河此近降水也周時國於此地者惡言降水改謂之共此鄭胸臆不可從也又漢地理志云大陸在鉅鹿縣北釋地十藪云晉有大陸孫炎等皆云今鉅鹿縣北廣河澤也郭璞云廣河猶大陸以地名言之近為是也春秋魏獻子敗於大陸焚焉還卒於甯

杜氏春秋說云嫌鉅鹿絕遠以為汲郡修武縣吳澤也甯即修武然此二澤相去甚遠所以河為大陸者以爾雅廣平曰陸但廣而平者則名大陸故異所而同名焉然此二澤地形卑下得以廣平為陸者澤雖卑下旁帶廣平之地故大陸澤名廣河以旁近大陸故也程大昌禹貢論枯絳渠可證古降所麗與禹河方

向正合但禹河既枯而絳瀆亦枯至武邑斷絕別無可考鄭康成以淇水之自衛州入河者為降水其援引證誤元己自覺之遂改引屯氏河為證酈道元既已仍襲其說尋又覺屯氏河之無降名也因又改易漢志屯河名稱以應古降既以明誤且有大失審究者經之敘河曰北過降水是原有降水而禹因河役過之其理甚明也今屯河因漢河決

溢甫有迹道設使漢河真是禹河亦無有因此河決流而反記此河位置者而况漢河本非禹河而求禹河所逕於漢河支派則豈非重複之誤耶此其誤之所起不出乎臣之所陳者矣河既改流并山川皆非其故而不知反諸未始改流以前此與中流失劍而刻舟以記者正同一誤也又大陸之說雜出不一其始地理志謂在鉅鹿縣未聞其

去古河絕遠且其地理次序遠在枯絳上流不與
經應故歷代言地理者皆疑非是為此之故益傍
東北展轉求之故隋氏以趙之昭慶縣為大陸唐
氏先天中創鹿城置陸澤縣皆意大陸之在其地
而為此之名而李杜輩因而實之曰邢趙深三州
者皆大陸也亦孔穎達所謂廣平為陸故綿延千
里而皆可稱謂者是也今去古絕遠隋唐之名二

縣以為大陸者或其有據不可詳矣始雜疑信而
兩傳之且以深之陸澤為大陸則古河之行乎貝
冀者既可用枯絳以應北過降水之文其逕深而
入滄者可以謂之至於大陸也雖不能寸寸銖銖
較其首末比之漢河所經全無降水大陸二名可
以傳會其通多矣

禹貢說斷余考地理次第降水在冀之東北入河

而深在冀之正西指深之大陸為經之所指亦與
過降之文未合夫既謂之大陸則不必專以為澤
凡廣河澤以東其地平廣綿延千里皆謂之大陸
也此所指當是瀛洲以東之地而經之恆衛既從
大陸既作則瀛以西至深趙之間皆是

禹貢錐旨今按宋李垂上導河形勢書請自汲郡
東推禹故道出大伾上陽三山之間復西河故瀆

即酈道元所謂宿胥故瀆也濬縣舊志故瀆在縣
西十里亦曰西河蓋禹迹漢時則流經縣東又縣
北四十里有大齊村相傳亦黃河故道也然淇水
自東過內黃縣南為白溝而向北之河道不可得
聞據本注云內黃縣故城右對黃澤即賈讓所見
內黃界中有澤方數十里環之有堤者也內黃故
城在今縣西北澤大方數十里當接安陽縣界疑

docsriver 文川网
入驻商家 古籍书城

在文川网搜索古籍书城 获取更多电子书

此地亦禹河之所經河徙乃鍾為黃澤耳昔殷王
河亶甲居相其子祖乙圮焉而又遷通典相州治
安陽縣殷王河亶甲居相即其地元和志相州內
黃縣東南十三里有故殷城河亶甲居相築此則
禹河出內黃安陽之間明矣自此而北則為鄴東
之故大河洹水注云洹水出山逕鄴縣南殷墟北
竹書紀年曰盤庚即位自奄遷於此遂曰殷也據

書序盤庚所遷之殷在河南與竹書異孔穎達云
盤庚後王或有從河南亳地遷於洹水之南者非
盤庚也今按楚語白公子張曰昔殷武丁能聳其
德至於神明以入於河自河徂亳韋昭云從河內
徙都亳也此必盤庚後王有自亳遷於奄者又有
自奄遷於鄴南之殷者故武丁即位時殷都仍在
河北尋復徂亳蓋亦圮而遷焉禹河行臨漳之東

又明矣自此東北歷成安至肥鄉而合漳是為北
過降水也漳絳至此并為河矣及河南徙漳絳循
河故道而下故東川復有漳絳之目水經注漳水
自斥漳縣南至銅馬祠東皆漢鉅鹿縣境也昔殷
王祖乙遷於邢杜佑云即邢州今為順德府蓋亦
瀕河之地故其後盤庚又圮而遷於亳殷禹河行
鉅鹿之東又明矣以今輿地言之河自濬縣西南

折而北歷內黃湯陰安陽臨漳魏縣成安肥鄉曲
周平鄉廣宗至鉅鹿縣大陸澤在焉此即禹河北
過降水至于大陸之故道也
切問齋文鈔汪份黃河考班固既載橫言於溝洫
志敘傳又稱惟河為難商竭周移其地理志魏郡
鄴縣下注云故大河在東北入海又能實指出河
隨西山下東北去之路在於鄴東其於鉅鹿下則

注云禹貢大陸澤在北於元氏下則注云沮水東至堂陽入黃河於真定國縣曼縣則注云斯汶水首受大白渠東至鄆入河又可就此尋求而知鄆東故大河下流在於鉅鹿在於堂陽在於鄆夫阜城以北西漢現有河流禹迹未改考驗可知而鄆東之有河鉅鹿之有河堂陽鄆之有河實由班志發之故禹迹久湮而得不致終晦者王橫班固二

人力也黎陽者今濬縣也遮害亭在濬縣西南五十里鄆縣者今臨漳也堂陽者今新河也鄆在西漢為縣今東鹿也蓋大河自華陰而東乃冀州南河之始其東過洛汭以後又東至黎陽西南歷遮害亭抵宿胥口斯冀州南河之極東矣大河至此則折而北行為冀州東河之始東河者古冀域之東界也大伾山在河東岸所謂黎陽東山者也大

伾一曰青壇其曰紫金鳳凰浮邱者皆其枝峰也同人白祀在人三山在河西岸俗號上陽三山則所謂西山者即其山也杜佑謂西山為太行恆山非也太行在輝縣林縣西去濬縣二百里臨漳一百五十里恆山在曲陽縣西北距鉅鹿四百里至濬縣則八百里大河安得隨二山之足東北去也程大昌謂禹河自澶相以北皆行西山之麓又謂

古河在貝冀皆穿西山踵趾以行亦非也言澶而不言濬唐澶州始為今清豐縣宋澶州始為今開州皆非禹河所經貝為今清河縣亦非禹河所經貝冀界中求所謂西山踵趾無有也宿胥口在遮害亭東直西山南蘇代謂決宿胥之口魏無虛頃邱而此口卒為後世決河難端所從發云河渠書謂禹導河至大伾廝為二渠所謂二渠者其一為