

docriver 文川网
古籍书城
入驻商家
在文川网搜索古籍书城 获取更多电子书

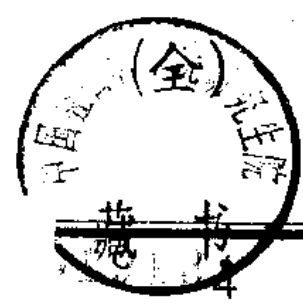
中國方志叢書·華南地方·第二一三號

據 民國二十九年鉛印本
鄭湘疇纂修

影印

廣西省

平南縣鑑



成文出版社有限公司印行



228
-29
225

st 60/10

中華民國六十三年十二月臺一版

平南縣鑑

全冊

發行人：黃

成助

出版者：成文出版社有限公司

台北市郵政信箱二二六〇五號

台北市羅斯福路三段二四〇巷五號

印刷者：成文出版社有限公司

內政部登記證內版台業字第一一四七號

序

平南縣志，自清光緒九年重修，迄今五十七年矣，民國十五年，二十五年，曾設局議修，均未成稿，二十七年冬，予回長本邑，值抗戰時期，又不遑及此，然於地方史料，有可存者，調查考據，未嘗辭勞，今春，縣府適有彙刊二十八年各季施政報告之議，予以謂各季報告，係記辦理每事之片段原委，其文雖詳，而不能究事業整箇之會通與成米，縱似彙編一編，亦僅見一年度，政事措施，而不能視本縣文明演進之迹象，因爲之另定體裁，半仿志例，部居類別，分作兩編，匯爲一書，名曰縣鑑，目錄既定，爰集同仁，公餘揮毫，閱時一月，纂輯完成，凡所敘述。悉依實錄，或詳或簡，不求強同，施政紀畧一篇，列舉各部門工作大要，有因受環境之厚賜，同僚諸君子之力作，用能按序推行，行之而無阻者，仍有因人力財力時間所限，置而不爲，爲之而尙未見效者，是非功過，義應直承，內憂外患如今日，政治推進，委曲繁重，鑑往追來，情難自己，倘荷海內明達，加以指正，俾作準繩，吾邑民衆，又能撫茲初基，而補救於異日，則縣鑑之輯，不徒然矣。

中華民國二十九年四月鄭湘疇

docsriver 文川网
入驻商家 古籍书城

在文川网搜索古籍书城 获取更多电子书

例言

- 一，本鑑取材：係根據檔案與最近調查報告，或稽之載籍所得，經分析歸納，編輯而成。
- 二，本鑑體制：大別爲兩編，一，概述，二，施政紀畧，並選比較重要之統計，及大事，附諸卷末。
- 三，概述一編，係畧述本縣地理，經濟，及社會之情況，注意過去事實，無稽之言，寧從闕畧。
- 四，施政紀畧，係列舉二十八年縣政大要，依各科次序排列。是以先民政，次財政，教育，建設，團務，地政。
- 五，統計數字，係據各區鄉鎮村街表報，或派專員調查。雖非精確，亦比較切實。
- 六，度量衡單位，係依中央頒布之度量衡標準制，銀錢單位，無特別註明者，概以國幣計算。
- 七，本鑑意旨，在保存鄉土歷史，及檢查過去工作，以供將來參攷。
- 八，本鑑於二十九年三月二十七日開始搜集材料，至四月二十八日完竣，屬稿倉卒，錯漏在所難免，閱者諒之。

藝林於適伏起陵邱畝餘十六百壹約積而鄉渡上在址場：光風構復

門 北 城 舊

船渡之處匯交江島江雙

李澹齋先生在
平南城樓晚眺
詩云：鐘樓參
雲表，江山列
畫圖，人家多
附郭，烟樹半
臨湖。可想見
城垣崇高之景

景

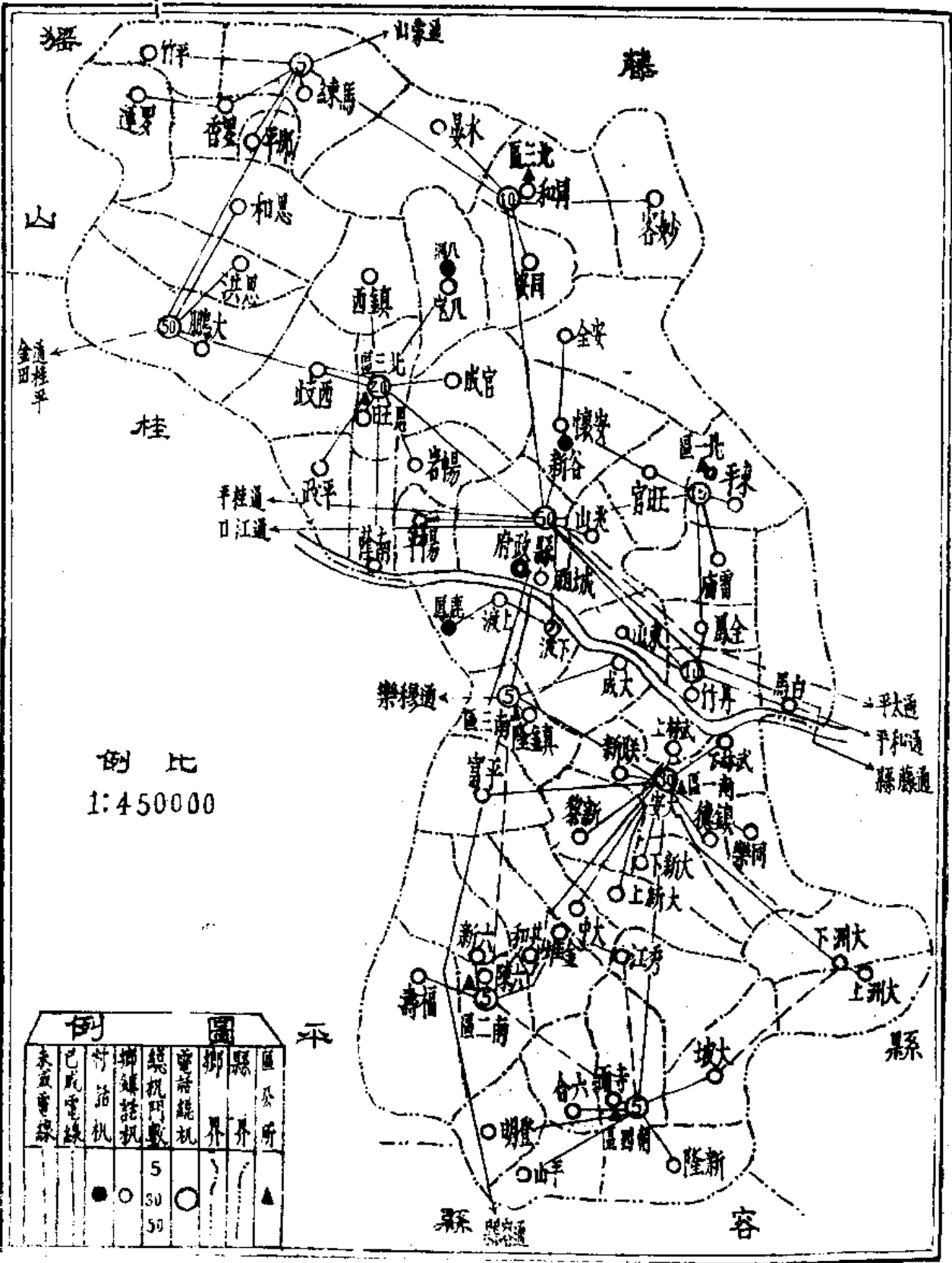
勸員民衆之一百：民工趕拆城垣

征往建築柳南段鐵路民工出發
時爭先恐後情形

平南突起之蟠巖：石山之上，
樹林蒼翠，爲平南八景之一。

平南電話交通圖

中華民國二十九年八月 日

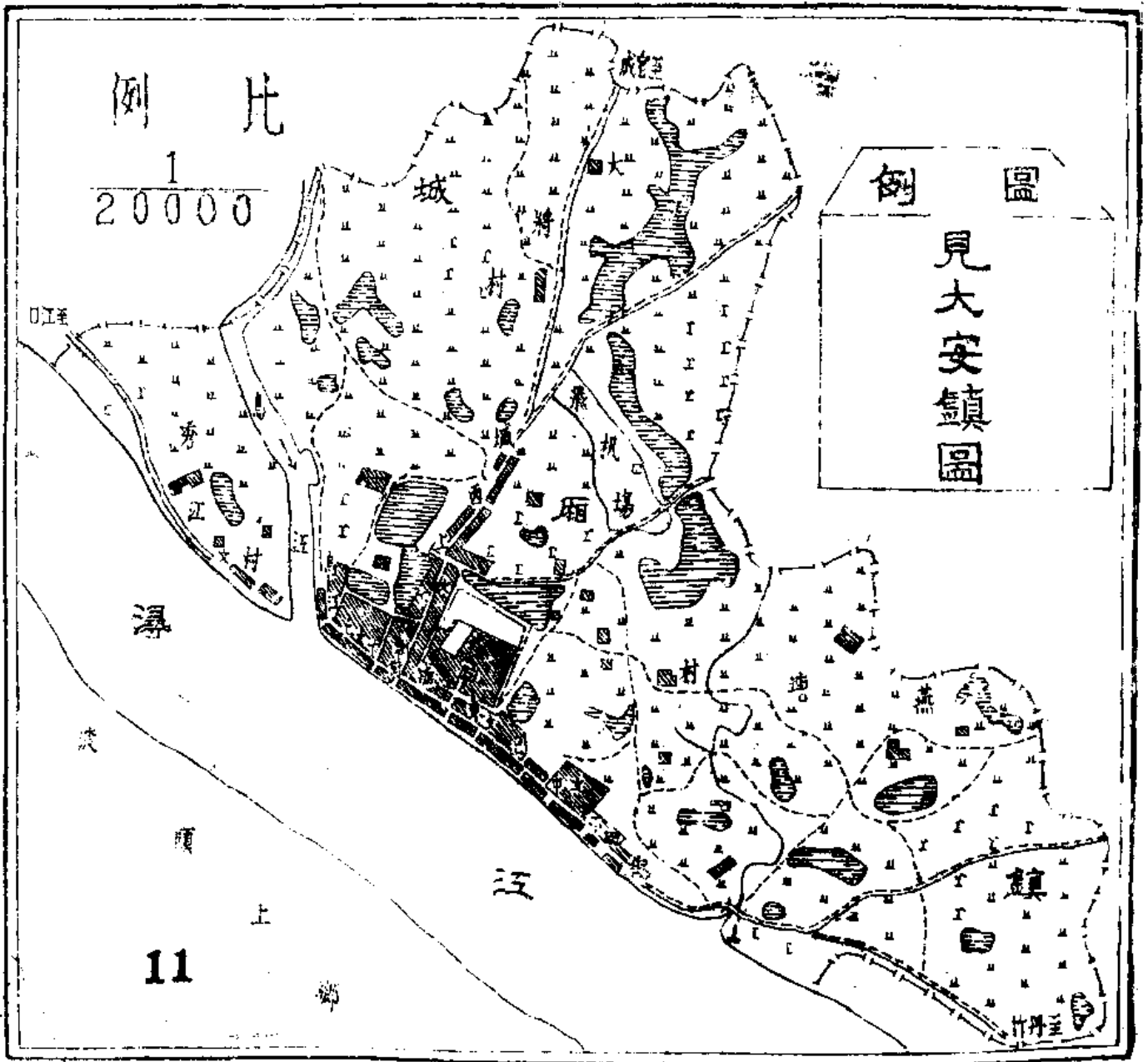


比例
1:450000

例		圖		平	
未成電線	已成電線	村插機	總機門數	電話總機	縣界
		●	5	○	縣界
		○	30	○	縣界
			50	○	縣界
				▲	區公所

雲雲繪

平南縣城區圖



docsriver 文川网
入驻商家 古籍书城

在文川网搜索古籍书城 获取更多电子书

廣西省平南縣鑑目錄

序

例言

插圖

第一編 概述

農場 中學 公園 舊城垣 楊巖 全縣圖 電話交通圖 城區圖 大安鎮圖

土地

沿革

疆界

面積

地勢

地名沿革

名勝紀要

建置

氣象

溫度

雨量

風向及風力

災異

四隣疆界 行政區域

全縣土地面積 各鄉鎮土地面積 本縣與本省各土地面積比較

山脈 河流 關隘

人口

歷代人口概況

最近人口概況

本縣人口與本省各縣人口比較

外僑居留概況

民族與語言

人物誌畧

總人口 每戶平均人數 耆壽人數 人口密度 人口分布 壯丁 學童

各鄉民族 各鄉語言

物產

動物產

植物產

礦物產

漁業 牧畜業 蠶業 蜂業 獵業

糧食類 特用類 菓樹類 蔬菜類 葯材類

鐵 金 石灰 錳 銅 鉛 硫磺 硫化鐵 硃砂石 花崗石 重晶石 石英

交通

陸路

水路

郵電

黨務

組織

工作概況

過去組織

現在組織

部內工作

社會運動

行政

縣府組織
鄉村編制

司法

組織
犯罪情形

自治

過去自治概況
最近自治概況

社會

風俗
人民生活狀況
社團與宗教

第一編 施政紀畧 (日八年度)

民政

戶籍 訓練人員 整理冊籍 調查外來戶口 戶口變動統計
衛生 充實各級醫務所 整飭墟街清潔 種痘與防疫 派醫購葯調理修路民工 生命統計
救濟 會儲 運儲戰時糧食 賑濟災民 賑濟過境難民
禁政 鄉村禁約 禁烟 禁賭
警政

人事管理 任免獎懲

鄉鎮造產

集會 村街民大會 鄉鎮會議 縣務會議 縣動員會 國民精神總動員會

視察 縣長巡視 職員視察

其他 整理檔案 整理縣府內部 推行國民公約 公務員體育運動

財政

預算決算 本年度預算 本年度決算

收入 田賦 契稅 各項捐款 經常收入

支出 經常 臨時

鄉村財政

其他 募戎衣 籌集彌補縣庫短收捐款 募抗戰自衛費

教育

學校教育 中學校 中心校 基礎校 幼稚園

特種教育 僑鄉中心校 僑鄉基礎校

社會教育 圖書館 閱報處 創辦平南報 電影教育隊 頒發校訓 設問字代筆處

成人教育 調查成年失學人數 訓練師資 各期施政概況 辦理經過觀感 經費

戰時教育 戰時政治工作團 戰時服務團

健康教育

其他 兒童節 籃球賽 核發公費免費學額家境清貧證明書 祭孔 祭關岳 考選助產護

士公費生

建設

農務

農場與苗圃

冬作貸款

水稻良種繁殖

虫害防治

林務

育苗造林

製造堆肥

畜牧獸醫

畜牧

獸醫

獸疫特約情報員

清理荒地

墾殖

農村經濟

信用合作社

合作社農倉

簡易農倉

農田水利

水利貸款

水文氣象

路政

築柳南段鐵路

築蒸梧公路

築鄉村道路

破壞武容公路

電訊

架設平南通蒙山話綫

修理北三區幹綫

架設平潯區團話綫

架設平太話綫

整

理全縣電話總機

架設大馬話綫

架設大洲通大波話綫

修理馬練通北三區專綫

修理妙容通北三區專綫

組織修綫護綫班

設置本省南路主要幹綫遞步哨

增

設通隣縣遞步哨 縣專訊快遞送公文情形

工商

手工業概況

商藥概況

商會

同業公會

度政

其他

拆卸城垣

建中山亭

建抗戰將士紀念碑

建徵兵宿舍

設立軍運代辦所

團務

兵役抽籤

廿八年度

征兵

平南縣編 目錄

編練團隊 後備隊 特編隊 游擊隊 冬防警備班 公務員軍訓 民團檢閱

六

清野計劃

拆除碉堡

修造槍彈

其他 防護團

肅奸團

諜報網

發還民有槍枝

發還購槍價款

附優委會工作

地政

籌備經過

業務實施

經費

附錄

統計

廿八年度施政計劃綱要

大事記



地 土

沿 疆 面 地 地 名 地 名 建
革 界 積 勢 名 勝 置
紀 沿 紀 紀 紀 紀
要 革 要 要 要 要



隸布政司，考元代以前，廣東之高，廉、瓊三州，原為本省之一部，至明改隸廣東，全州原隸湖南，至明割歸本省，本縣屬潯州府。清大體因明制，惟鬱林等地初屬梧州府，雍正三年升直隸州，天保一帶舊為十府，康熙二年改流，以通判駐理，七年改設知府，隸左江道，百色一帶為土田州布政司，光緒元年改流，升為直隸廳，歸左江道，分巡靖西一帶，於雍正七年改流，屬鎮安府，光緒十二年升直隸州，隸太歸兵備道，凌雲一帶，於雍正五年改流，隸右江道，本縣初隸左江道，乾隆九年改隸右江道。民國肇建，仍清府治，分置十五府，二年廢府改縣，上置六道，十年廢道制，十九年改置民團區，本縣隸梧州區。

疆域

一 四隣疆界 本縣位於本省東南，跨潯江兩岸，西毗桂平，南連容縣，東及東北界藤縣，西北有一小部連蒙山，大部屬喬鄉，與修仁象縣相接，最東東經一百一十度四十八分，最西東經一百一十度一十三分，極南北緯二十三度一分，極北北緯二十三度五十三分，東西共佔經度三十五分，南北共佔緯綫五十二分。

二 行政區域 (一) 縣城：踞潯江北岸，適位於本縣中點，當格林威治東經一百一十度三十五分，北緯二十三度三十六分，水路上游潯江轉彎江可達南甯，轉柳江可達柳州，下游直達梧州而出廣東，常年均可行駛電輪，陸路鄉村道能通車，僅有武林至容縣一段，能行駛二噸車。(二) 各區：本縣分北一，北二，北三，南一，南二，南三，南四共七區，另城廂，上渡，及羅香，羅運，那平，平竹等僑鄉共六有屬鄉鎮，列表如左：

區別	區公所所在地	鄉名	稱
北一	東	東平 旺官 雷廟 安全 安懷 丹竹 白馬 東山 兆山 全鳳	
北二	思	思旺 西歧 平政 南隆 官成 八寶 大鵬 思洪 思和 暢平 暢巖 鎮西	
北三	同	同和 同安 馬練 水晏 妙容	
南一	大	大安 武林上 武林下 大新上 大新下 大洲上 大洲下 同樂 鎮德	
南二	六	六陳 六新 金堆 共和 大中 慶壽	
南三	鎮	鎮隆 平富 新黎 聯新 渡頭下 大成	
南四	寺	寺面 大坡 六合 秀江 登明 平山 新隆	
直屬鄉		城廂 渡頭上 羅香 羅運 平竹 那平	

面積

全縣土地總面積，依廣西陸地測量局報告，計二，八五八方公

里，佔全省總面積(二八，九一二方公里)百分之一，二九。在本省各縣面積比較中，居第二十六位，較之最大縣份——貴縣，小二分之一弱，較之最小縣份——憑祥，則大七倍有奇。

各 鄉 鎮 土 地 面 積

鄉鎮別	方里市	方里公	方華舊里	市 畝	鄉鎮別	方里市	方里公	方華舊里	市 畝
合 計	11,432	2858	7,939	428,700	六 合	187	47	130	70,125
城 廂	113	28	79	42,375	秀 江	193	48	134	72,375
渡頭上	119	30	83	44,625	大 坡	281	70	195	105,375
大 安	10	3	7	3,750	平 山	229	57	159	85,875
武林上	198	50	137	74,250	登 明	261	65	182	97,975
武林下	157	39	100	58,875	新 隆	267	67	185	100,125
大洲上	263	66	181	98,625	東 平	171	43	119	64,125
大洲下	231	58	160	86,625	旺 官	135	34	94	50,675
大新上	169	42	117	63,375	安 懷	149	37	104	55,875
大新下	161	40	112	60,375	安 全	230	60	160	89,625
同 樂	129	32	90	48,375	豐 廟	153	38	107	57,375
鎮 德	172	43	120	64,500	全 鳳	161	42	117	63,000
六 陳	155	49	134	73,125	丹 竹	121	30	84	45,375
六 新	172	43	118	64,500	白 馬	165	41	115	61,875
福 壽	276	72	200	101,000	兆 山	177	44	123	66,375
金 堆	144	36	100	54,000	東 山	112	28	78	42,000
共 和	135	34	94	50,625	思 旺	158	39	110	59,250
大 中	209	52	140	79,375	平 政	171	43	110	64,125
鎮 隆	248	62	172	93,000	西 歧	140	37	103	55,875
平 官	274	68	190	102,750	官 成	292	73	203	109,500
新 黎	167	42	116	62,625	八 寶	272	68	190	102,000
聯 新	161	40	112	60,375	暢 平	162	40	114	60,750
大 成	191	48	133	71,625	暢 巖	153	39	108	58,500
渡頭	140	35	98	52,500	南 陸	209	52	146	78,375
寺 面	172	43	119	64,500	大 鵬	292	73	203	109,500
思 和	252	63	175	94,500	思 洪	178	45	124	66,750
險 西	181	45	116	67,875	同 和	175	44	122	65,625

平南縣

土地

三

本縣與本省各縣面積比較

(本縣面積二
100方公里)

同安	172	43	119	84,450	妙客	208	52	145	78,000
水溪	188	47	132	70,500	馬練	187	47	132	70,125
羅香	231	58	160	86,625	羅運	135	34	95	50,625
那平	224	56	155	84,000	平竹	205	51	151	80,625

縣別	面積	比較	縣別	面積	比較	縣別	面積	比較
平南	2,858	100.00	龍勝	2,992	104.69	信都	2,081	72.81
蒼梧	3,166	110.88	義寧	716	25.05	三江	3,024	105.81
藤縣	3,565	124.86	靈川	1,523	58.29	融縣	4,014	140.45
岑溪	1,323	42.83	灌陽	2,271	79.46	羅城	2,296	101.33
容縣	2,155	75.47	百壽	1,573	55.04	宜北	1,599	55.95
桂平	4,537	158.90	中渡	690	24.14	天河	1,431	50.07
武宣	1,834	64.23	永福	1,020	35.69	思恩	1,989	69.59
貴縣	5,585	195.42	陽朔	1,381	48.32	南丹	2,257	78.97
永賓	2,572	90.00	恭城	2,254	78.87	河池	3,498	122.39
象縣	1,904	66.62	富川	1,796	62.84	宜山	4,975	174.07
遷江	2,445	85.55	賀縣	3,714	129.95	柳城	1,909	66.79
玉林	1,883	65.10	鎮山	1,533	53.69	雒容	881	30.80
興業	1,004	35.12	平樂	1,861	66.39	柳江	2,586	10.47
北流	2,784	97.76	荔浦	1,629	57.05	忻城	2,159	75.54
陸川	1,654	57.07	榴江	1,023	35.78	都安	4,728	165.42
博白	3,511	122.85	蒼仁	1,321	46.22	陸山	2,623	91.78
陸桂	2,216	70.33	蒙山	2,024	71.52	那馬	1,320	46.18

docsriver 文川网
入驻商家 古籍书城

在文川网搜索古籍书城 获取更多电子书

全縣	1,342	64.45	昭平	4,021	140.69	果德	1,358	47.51
興安	2,050	71.73	懷集	3,106	101.68	隆安	1,691	59.17
武鳴	4,913	171.90	平治	2,805	98.14	思樂	2,397	81.87
上林	3,112	108.89	田陽	1,714	59.97	資源	905	31.67
賓陽	2,132	74.60	敬德	1,037	36.28	橫縣	2,416	84.53
天保	1,668	58.36	永淳	1,876	65.64	向都	895	31.32
邕寧	4,461	156.09	鎮邊	2,180	76.28	扶南	1,216	42.54
靖西	2,744	96.00	綏遠	888	31.07	雷平	1,587	53.78
上思	2,034	71.17	龍老	1,141	39.93	西隆	2,343	81.98
西林	4,836	169.21	鎮結	1,201	42.02	萬承	437	15.29
田西	2,938	102.45	養利	729	25.50	凌雲	3,648	127.64
同正	1,083	36.14	天峨	2,427	84.92	左縣	448	15.68
樂業	3,225	112.84	崇善	1,136	39.74	鳳山	2,549	89.10
上金	1,237	43.28	東蘭	1,461	50.77	龍津	1,051	36.77
百色	3,205	112.17	憑祥	301	13.68	田東	2,966	103.78
明江	478	16.72	萬岡	3,983	136.53	富明	666	19.10

地勢

本省地勢，北依苗嶺，東沿五嶺，西連都陽，六韶山脈，南包勾漏山脈，中部窪下，造成一大峽谷，故桂，柳，鬱，黔諸水，得縱橫貫注，匯為西江，東經廣東中境注入南海，本縣地勢，大約言

之，即居本省中部東南之窪下形，在將山脈河流關隘分佈

一 山脈

全省山脈，概屬崑崙南嶺山系，以五嶺脈為幹，都陽，六韶，勾漏諸山脈為支。五嶺山脈來自貴州省南境之苗嶺，向東走湘，桂之間，至本省與安縣北境，起而為越城嶺，至灌陽

縣邊境爲都龐嶺，至富川縣邊境爲萌嶺，至賀縣邊境爲臨賀嶺，實省綿巨本省東北界上之正幹，其在省東北分支南下者，有大羅山，(即堯嶺)盤繞於桂林西境，迤南爲大衙山，盤繞修仁桂平間，都龐嶺二嶺，別有餘脈，位於靈川桂林之東，全縣，與安，之南爲海陽山，苗嶺西岐而南出，折入本省天河縣北起九萬山，至宜山縣南爲鳳凰諸峯。都陽山脈，自雲南之廣南，邱北二縣入八索，八達經西林西隆，復自金鐘山折而東南，斜趨平治，武鳴縣間，主峯起於那馬縣西，轉北而止于隆山縣南境。六詔山脈，自雲南東來，經鎮邊，靖西，龍茗而橫趨同正，直至邕寧之合江鎮而止，其高峯在鎮邊，靖西間爲三台山，在天保縣北境爲天保山，自雲南東來，至本省西南端，繞道安南，復折入國境，綿延粵桂界上，起十萬大山，分茅嶺，九雲山等高峰，北折至北流縣北，起主峯勾漏山，山脈東延入粵，岐爲二支，東行爲雲浮山脈，南行爲七星山脈，皆南嶺之支系也。

本縣山脈，分爲南河北河兩支。北河山脈，俱發自西北之金鐘嶺，分左右二大支，東南行蜿蜒全境，左幹支由金鐘嶺東南行，至馬練鄉藤洞村，起爲石崖嶺，折而東行，至旺冠村起爲交剪嶺，復折東南，至石利村起爲雞心嶺，再東行水晏，同和間起爲同右嶺，又折東南直至藤縣古祥水口止，成平藤兩縣天然界山，右幹支由金鐘嶺西行，折而東南至羅運白牛圩，起爲崖崗石山，由崖崗石山復分二支，一支向西行，至橫村起爲聖塘山，此山爲係山最高之山峯，此支山全爲石山，延西南成爲羅運思和大圃二鄉，及古陳橋之界嶺，一支向東南入羅香，那平至馬練水晏間，起爲六社嶺，再東爲沙平嶺，在沙平嶺分爲東，南二支，南一支爲東皇嶺，直至八寶，鎮西，思旺，之三寶山，西嶺尾，牛欄山，飛鼠山，東一支爲雙髻英山，再東至八寶，水晏間，篔白界，由此東南行至廣郎界，折東于同和八寶間，爲燈臺嶺，復分二支，右一支東南行至安全

官成界爲六祥涌，雞心峽，再東經大峽嶺起爲高峯嶺，王殿嶺，直至東平鄉之白竹峽，左一支至大碑嶺，而入同安，折而東南爲貓頭頂，再入安全與藤縣交界處，爲馬安嶺，大桂山，三胎頂分出東西兩支，一支爲狀元山過猪母涌，而爲雞籠崖，三片崖，白灰山，丹(虫旁)蛇嶺，海螺嶺，辰嶺，西一支由狀元山出爲牛崗嶺，草帽嶺，紺紫崖，上缺嶺，蒲陽崖，至全鳳之烏嶺，勒塘嶺，又一支由高寨嶺，經旺官鄉益嶺，至西涌大坡嶺，分三支，左一支經章坡嶺而出黃塘，諸及燕石等嶺，右一支經白虎嶺出蛇崗羅帶嶺，中一支爲孩兒坐欄嶺，又自王殿嶺分出鷓鴣嶺，白竹坑，石鑄嶺，至東平鄉高遙村之後爲彭江嶺，水坭(木旁)嶺，石盤嶺，又大缺嶺出至兆山之大坡嶺，蛇崗嶺，又自東皇嶺之五指山分三支，左一支爲白崖山至小坳，而延爲大坳，至桂平，中一支經西麒麟至鴨化下澤止，右一支經盤王山，大橋山，龍穹山出桂平，再由大坳分一支至鎮西爲白面山，石馬山，至平政金鐘嶺爲大灣山。南河山脈，大抵由北

流桂平間之大容山分出，蜿蜒至本縣登明鄉之大窩嶺，直趨至平山鄉雅瓊嶺，東北出螺盛嶺，至六萬嶺，經舊屋牙(山旁)，至六陳登明間之佛子嶺，折至寺面六隊間官神大嶺，至大新上下鄉之大茂嶺，鐵石嶺，經大中寺面間爲大水嶺，直走同樂，鎮德，而至大安，自大水嶺東出爲佛子水涼嶺，及大頭嶺，分佈於寺面，新隆，大坡，大洲各鄉，至武林下鄉之竹山坑出藤縣，又一支，自舊屋嶺至福壽六島嶺，王公嶺，延至平富鄉，烏油崗分二支，左一文東行爲豬兒崗，無名嶺，白崖嶺，直至新黎，右一支北行爲大竹嶺，大王嶺，至鎮隆上晒穀山，分兩支，一支出聯新爲紫脚嶺，直達武林上壽山，一支北達頭下鄉太乙嶺，至文筆止，在渡頭上鄉諸由桂平社東北來，蜿蜒入本鄉，至利山，獨嶺，湖肚止。

一一，河流：本省位居珠江流域，所有河流，全屬西江水系，故西江爲本省主川，其源以黔江爲最遠，鬱江次之，桂江又次之，