

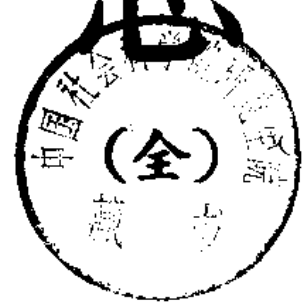
docriver 文川网
古籍书城
入驻商家
在文川网搜索古籍书城 获取更多电子书

中國方志叢書·華北地方·第三四四號

據周樹清等纂修影印
民國

甘肅省

永登縣志



5/20/15

成文出版社有限公司印行



中華民國五十九年 月壹一版

永登縣志

全一冊

發行人：**黃 成 助**

出版者：**成文出版社有限公司**
台北郵政信箱二二六〇五號

台北市羅斯福路三段279之二號
電話：三七〇一三二號

印刷者：**東南印製廠有限公司**
和平西路二段70巷83弄29號

內政部登記證內版台業字第一一四七號

永登縣修志姓名

鑒定

渭源縣知事

陳鴻寶

漳縣知事

張鶚

永昌縣知事

閻權

纂修

永登縣知事

周樹清

監修

高臺縣知事

徐家瑞

高臺縣知事

錢昌緒

校閱

崇信縣理事

張明道

docsriver 文川网
入驻商家 古籍书城

在文川网搜索古籍书城 获取更多电子书

才在縣志

崇信縣理事

卷之一

曾麟綬

永登縣志目錄

卷一

地理志

卷二

建置志

風俗志

官師志

卷三

兵防志

人物志

藝文志

ス
ク
カ
ニ

永登縣志卷一

地理志 星野

天文志。雍州之地。井鬼分野。入壁四度。又云。入東壁之次五度。又按劉青田分野。金城所屬之縣。入井五度。

沿革

永登縣屬古雍州。周為西戎地。秦屬隴西郡。漢武帝立河西五郡。置允吾縣。屬金城郡。按甘肅省志。平番本漢枝陽縣地。去金城二百二十里。武帝元狩二年。置前涼張氏置廣武郡。後魏置廣武縣。屬廣武郡。隋開皇初郡廢。尋復為廣武縣。唐寶應間陷於吐蕃。宋為夏元昊所據。元滅夏。至元元年始立莊浪縣。屬永昌路。明洪武五年。宋國公馮勝平定河西。改縣為衛。分立五州。永樂元年。仍為莊浪衛。指揮使領五千戶。隸陝西行都司。康熙二年。改衛為所。雍正三年。裁所。設平番縣。隸涼州府。民國時改稱文登縣。

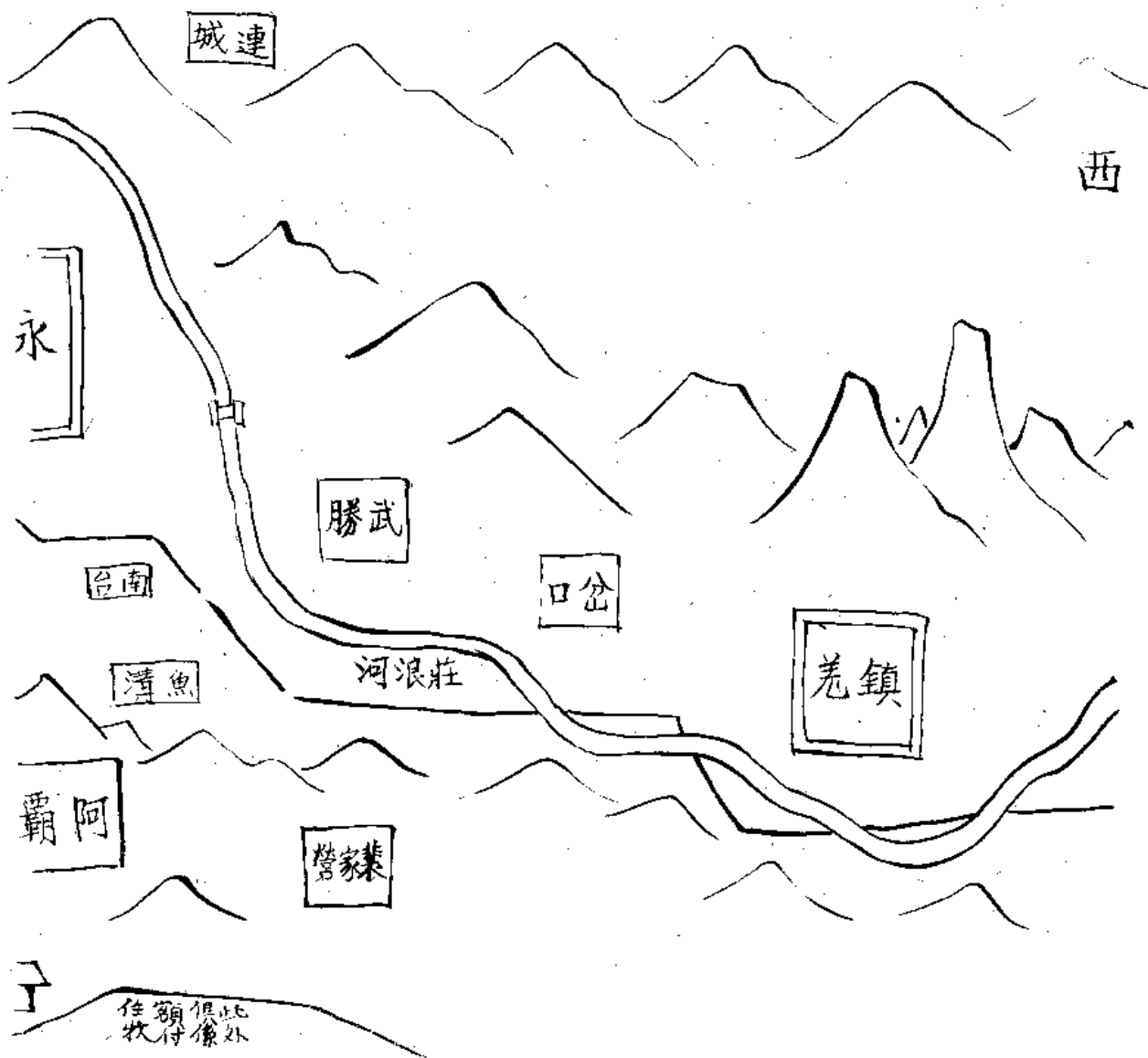
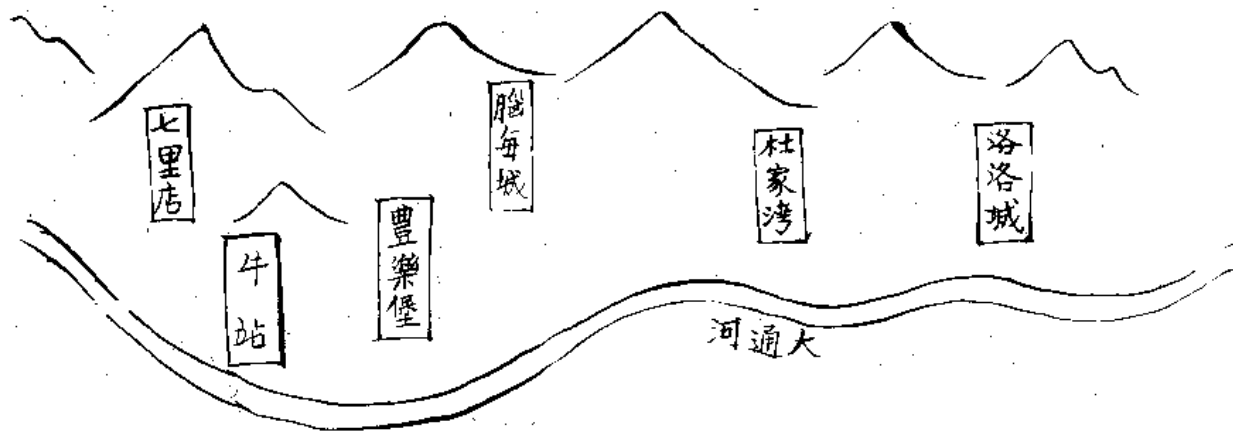
平番舊稱允吾。按蘭州志允吾城在州西四十里。本漢允吾縣。後漢為
 群羌所居。土人謂之西古城。甘肅省志謂平番本漢枝陽而允吾誤也。西
 之。西二百二十里。以所志里數考之。則平番宜為枝陽。而允吾誤也。兩存

八下分

一

地理志

一



永登縣志

卷一

地理志

莊浪水入黃河

黃河水
大通南入

南

紅古城

馬回子

教者

水溝口

喇囉王

七山城

窑上

嘴山紅

通大西

水苦

營軍馬

遠通

子城紅

通大南

嘴家哈

河水鹹

城滿

縣登

頭崖

塘蘆

井蘆

台永

城平

虜鎮

山松

井雙

子崇家

井眼三

邊外俱係
額付佳牧

廟王關

北

永登縣疆域圖說

曾鈞

河西之地。莊浪首接金城。東應寧夏。西援西寧。北套涼甘。約廣四百餘里。袤三百餘里。其境有永登而南。由大通紅城苦水盡於皋蘭。永登而北。由武勝岔口鎮羗以抵古浪。自南迤東。由哈家嘴鹹水河至平城松山雙井。迤北而至阿霸裴家。聯大靖之界。自南迤西。由通遠大通以至水溝。交碾伯之境。其地屬蘭州營屬莊浪者。東則有永泰鎮虜紅水三眼井。地屬莊浪營屬河州者。則自南大通至苦水。地屬莊浪營屬西寧者。則自通遠堡至西大通。此疆域之四週也。境內東北之打魚溝。連隆寺。山川回莽。族聚番民。境東邊牆起靖遠之蘆塘。至古浪之大靖隘口之外。北部環列而天。滂白墩直透賀蘭境。西南至紅古城。西北距連城堡。皆土司住牧之所。是平邑當四路之衝。通斷東西。聯絡南北。乃拊背扼吭之要區也。故莊浪營居中。以武勝岔口鎮羗應其北。以平城魚溝松山雙井阿霸裴家應其東。

而東之近邊者則立永泰鎮虜紅水三眼井於臯蘭之境南則大通紅城
苦水隸營河州西則通遠大通隸營西寧大牙相錯互為聲援連城土司
所轄之地為西海鍵閉烽墩絡繹周於四隅邑南滿城彈壓樞紐喉襟之
地布置不幾密哉

里至

縣治在府南三百四十里廣四百二十里袤三百四十里東至古浪大靖
界二百六十里南至蘭州沙井堡之新安堡一百九十里西至碾伯縣之
水溝界一百五十里北至古浪縣之安遠堡一百五十里東南至蘭州鎮
虜堡界一百四十里西南至土司紅古城界一百九十里西北至土司連
城界一百五十里東北至蘭州紅水堡界二百四十里
邊牆縣城東二百四十里三眼井新邊一道自蘆塘交界永川墩起至大
靖交界大墩止共長一萬九千六百一丈三尺連女牆高二丈三尺底濶
一丈五尺收頂八尺原設古邊一道南至安寧堡鹹水河界起至烏稍嶺
界牌墩止共長三萬六千八百九十九丈八尺連女牆共高一丈九尺底
濶一丈二尺收頂八尺新邊萬歷二十六年築古邊建築年代無考邊牆
以外俱係額付部落
住牧無他族雜處

山川

縣之東。地勢高而天氣寒。禾稼不登。自南至西。山勢平低。土燥地瘠。多雨則豐。少則歉。惟西北之大。小川一帶。土潤地饒。每歲必獲。沿河東西兩邊。地多砂礫。墾闢難施。殆為廢壤云。

青龍山 一城東 分水嶺 城東五十里 為蓄漢耕牧 大松山 城東一百 平頂山

城西南頂勢平濶週圍約五 八角太平山 城西南 宣帽山 城西南一百二

六里多巨蛇為一縣之主山 仁壽山 城西 香爐山 城西 石山寺 城西一百 炭山

寺李顛僧 掛榜山 二城西 棹子山 城西三百里 兩山相連崎嶇險峻密松四

得道之處 棋山 城西 棹子山 城西三百里 兩山相連崎嶇險峻密松四

十里出煤炭 棋山 城西 棹子山 城西三百里 兩山相連崎嶇險峻密松四

北山涼莊道蔣洞練民兵暨監屯廳王廷松隨同大將軍馬牙雪山 城西

岳鍾琪率七營兵用大斧斫伐樹木直抵其穴番夷始平 馬牙雪山 城西

百二十里山勢峻 雷公山 城西北一百三十里 孤頭嘴山 連雷 分水嶺 城

嶺冬夏積雪其上 雷公山 城西北一百三十里 孤頭嘴山 連雷 分水嶺 城

北一百五十里 河水至此分流南經 石佛山 城北二十五里 不毛山 城北八十里

莊浪入黃河 北入古浪界下鎮番 石佛山 城北二十五里 不毛山 城北八十里

烏稍嶺 城北一百 莊浪河 城西由紅苦諸堡南入黃河 龍草兒河 城東三

石炭溝 口灌地十 鹹水河 城東南 苦水河 城東南 西大通河 城西一百

源自三危山，即禹貢黑水。南入黃河，石門河。城北七十里，係馬牙山雪水流至。紅沙川，城東十里。無中川，城東一百五十里。白崖子川，城東南六十里。黑川，城東南一百四十里。無水。大可二川，城北三十里。他喇都川，城北八十里。水磨溝，城西北一百里。通火石溝，城北一百二十里。係馬牙雪山，天旱則涸。

村社

村堡為一縣之環衛，社堡尤為眾村之環衛。永登地方遼遠，人烟叢集，或數百家為村，或百餘家結社，星列棋布，小大相維，仍古制焉。

硤門堡 城東一十五里
 新墩社 城東三十里
 平城堡 城東七十里
 松山堡 城東一百二十里
 打魚溝 城東一百一十里
 城東一百一十里
 乾柴窰 與打魚溝相連
 南臺 城東一百六十里
 鄯馬水 城東一百七十里
 蒿溝 城東一百八十里
 花庄 城東一百一十里
 雙井兒 城東二十里
 裴家堡 城東二十里
 阿霸堡 城東三十里
 接古浪
 界 五道峴 城東南一百二十里
 大柳樹 城南一十五里
 黑城堡 城南三十里
 南大通堡
 城南二里
 高岑營 城南三十五里
 青寺堡 城南四十里
 唐陶灣 城南四十里
 紅城堡 城南七十里
 野

狐城城南九里 鹹水河城南一百里 苦水堡城南一百二十里 哈家嘴城南一百二十里 崖頭城南

一百四新安堡 城南一百六十里 小沙溝城西南三里 魯家庄城西南四里 龍家山岑

城西南十里 董家沙溝城西南十五里 觀音洞城西南二十五里 賈家場城西南十五里 保

家灣城西南四十里 下礪城西南一百里 錢家寺城西南二十里 通遠堡城西南四十里 小嶺兒城西南五十里

湯房城西南十里 西大通堡城西南一百二十里 馬軍堡城西南一百一十五里 紅山嘴城西南一百三十里 上

礪城西一百三十里 水磨溝城西一百三十里 大沙溝城西北五里 犁耙溝城西北二十里 漫水

灘城西北十五里 羊胸城城西北九十里 連城城西北一百四十里 牛跣城西北一百四十里 七里店與牛跣相

連馬場溝城北八里 中堡城北五里 漢屬郎坡城北十里 武勝堡城北十里 伏羌堡城北

四十里 鷹窠山城北十里 水泉子城北十里 岔口堡城北七里 打柴溝城北十五里 鎮羌

堡城北二十里 烏稍嶺城北五里 接古浪界。

社倉 附俱係民房貯存共捐糧一千二百八十石零四升九合。

本城社倉 原捐糧三百七十 松山堡社倉 原捐糧一 打魚溝社倉 原捐糧 四石九斗七升 十五石 五十八

docsriver 文川网
入驻商家 古籍书城

在文川网搜索古籍书城 获取更多电子书

石 乾柴窰社倉 原捐糧八十石 南臺社倉 原捐糧二十四石 尖山亂泉社倉 原捐糧二十八石

斗 阿堤堡社倉 原捐糧三十石 擺堤川社倉 原捐糧二十五石 雙井堡社倉 原捐糧二十二石

石 裴家營社倉 原捐糧六十石 花庄子社倉 原捐糧一十九石 南大通堡社倉 原捐糧一十石

糧 二十一石 青寺堡社倉 原捐糧四十二石 紅城堡社倉 原捐糧九石 徐家

灣社倉 原捐糧七十石 通遠堡社倉 原捐糧三十石 西大通堡社倉 原捐糧三十石

七升 武勝堡社倉 原捐糧一百三十石 岔口堡社倉 原捐糧一石 哈家嘴社倉

乾隆十三年莊浪監屯廳梅士仁捐糧二千石 捐社倉一處 內正廩五間 耳房六間 斗級房四間 為崖頭哈家嘴鹹水河三堡之利濟 百姓戴德焉

戶口

乾隆十三年春報永登縣共一萬七千一十八戶男女大小共六萬一千六百九十口自此後日增月盛生齒必愈繁焉

保甲

永登縣本城以及肆鄉保正共一百七十名 甲長共一千七百零一名 彼此交勉嚴謹稽查匪類無由潛藏地方賴以寧靜

田畝

乾隆七年清查
 除水衝滿城地基外實共水田一千一百六十一畝九十九畝約下籽種合
 九畝三分八厘
 早田無畝數共一萬五千二百九十八畝

倉斗一萬
 石有零
 賦則 麥豆六分 青稞
 四分之草惟本色

額糧 舊徵糧八千五百零七石二斗一升三合二勺七抄二撮內除節年
 水衝豁免滿城地基外加以自首墾復實在徵收糧七千九百三十

石零五升七合
 額草 二忽內除節年水衝豁免滿城地基外加以自首墾
 三勺八抄二撮

復實在徵收草七萬九千三百零五分七厘三毫八絲二忽額徵地丁
 折小 二萬七千九百零一兩七錢三分一厘

銀六絲五微三
 纖九塵八渺六漠
 隨徵耗羨銀八毫八絲四忽八纖九渺

額徵稅銀共額
 徵稅三百三十九兩五錢五分茶五
 餘俱無額儘收儘解

當舖 三十一座
 每座每年徵稅銀
 水磨 四百八十五盤
 每盤每年徵稅銀

錢五 茶法商道
 十名每領引不等共茶引五千七百五十六道
 每引

分五 茶法商道
 十名每領引不等共茶引五千七百五十六道
 每引

七千五百六十
 以上監收廳經理
 西大通水磨
 分共徵銀二十
 四兩二錢五分
 城

以上監收廳經理
 西大通水磨
 分共徵銀二十
 四兩二錢五分
 城

水磨 四盤每盤每年徵稅銀三錢共銀一兩二錢 布店行 每年徵稅銀一兩六錢 山貨店行 每年徵稅銀一兩二錢
 牙行 帖七張每年徵稅銀七兩 商畜番契 無額每年一百四五十兩不等儘收儘解 房鋪地基 每年納稅七兩二錢以上
 永登縣 經收
 物產

平邑秋夏止一收。水無魚蝦之儲。山無榛苓之產。鳥獸花木蔬菜果品亦足自用之需。

穀類

大麦、小麦、白麦、蕎麦、王麦、燕麦、青稞、糜子、菽
 豆、區豆、蚕豆、藏豆、胡麻、菜子

蔬類

白菜、甜菜、菠菜、芥菜、葱、蒜、韭、窩苣、蘿蔔、苜蓿

瓜類

黃瓜、葫蘆、茄蓮、瓠子

果類

紅檜、白檜、秋子、長把梨、墨梨、香水梨、杏、李、沙棗、榛

木類

松、栢、榆、柳、槐、青楊、白楊

花類

芍藥、紅白二種、牡丹、紅白二種、探春、紅白二種、萱草、春花、龍
栢、紅花、以上四種、春秋兩開、石竹、夏開、金蓮、夏開、花各色不等
罌粟、花各色、菊花、各色、黃者最佳

薪類

洞青、邊麻

藥類

茵陳、三月三日採、菖蒲、五月五日採、益母草、六月六日採、甘草、秋
日採、牛旁子、秋採、苗、紅花、秋採、可染衣、紫蘇、秋採、薄荷、秋
日採、鬼系、秋採、地骨皮、俗名白茨、根、即枸杞、根、秋採、天、券、子、秋、日、採、大、黃、秋、日、採

日採 鹿跑草俗名蕨麻 管仲秋日採 土茯苓秋日採 蕨黃冬日採

禽類

鷄、鶩、鴨、鵝、野鷄、崖鷄一名山鷄、雁、烏鴉、喜鵲、雀、鷹、鷓鴣、班鳩、鷓鴣、燕子

獸類

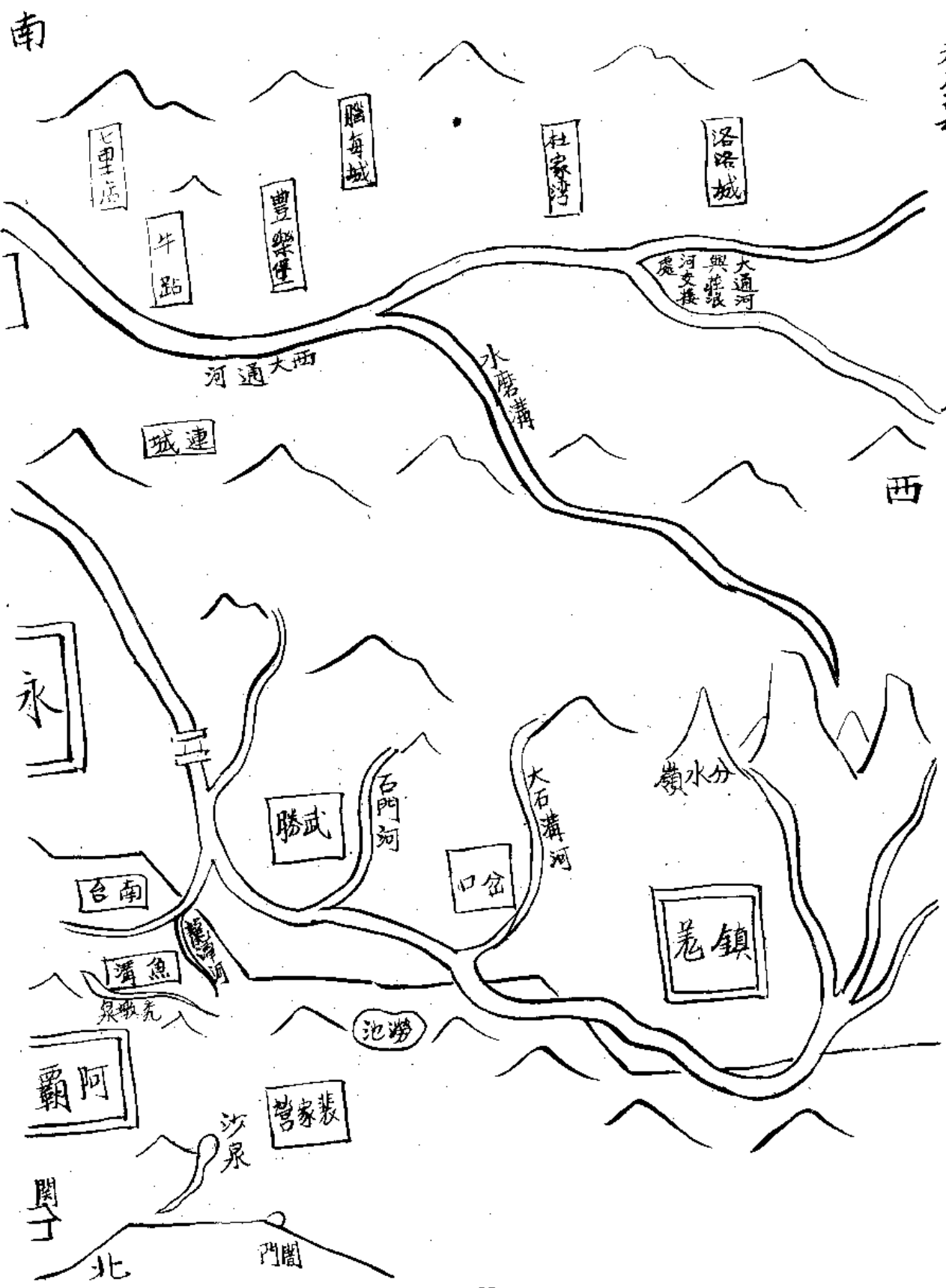
馬、騾、牛、犏牛、驢、猪、羊、犬、猫、鹿、羆牛、番畜、毛作纓、黃羊、虎、近來西山多有常傷人畜、狼、石羊皮可衣、獐俗名香子、腹出麝香、狐、獐猪皮為褥、哈喇皮可褥、黃鼠皮亦可用

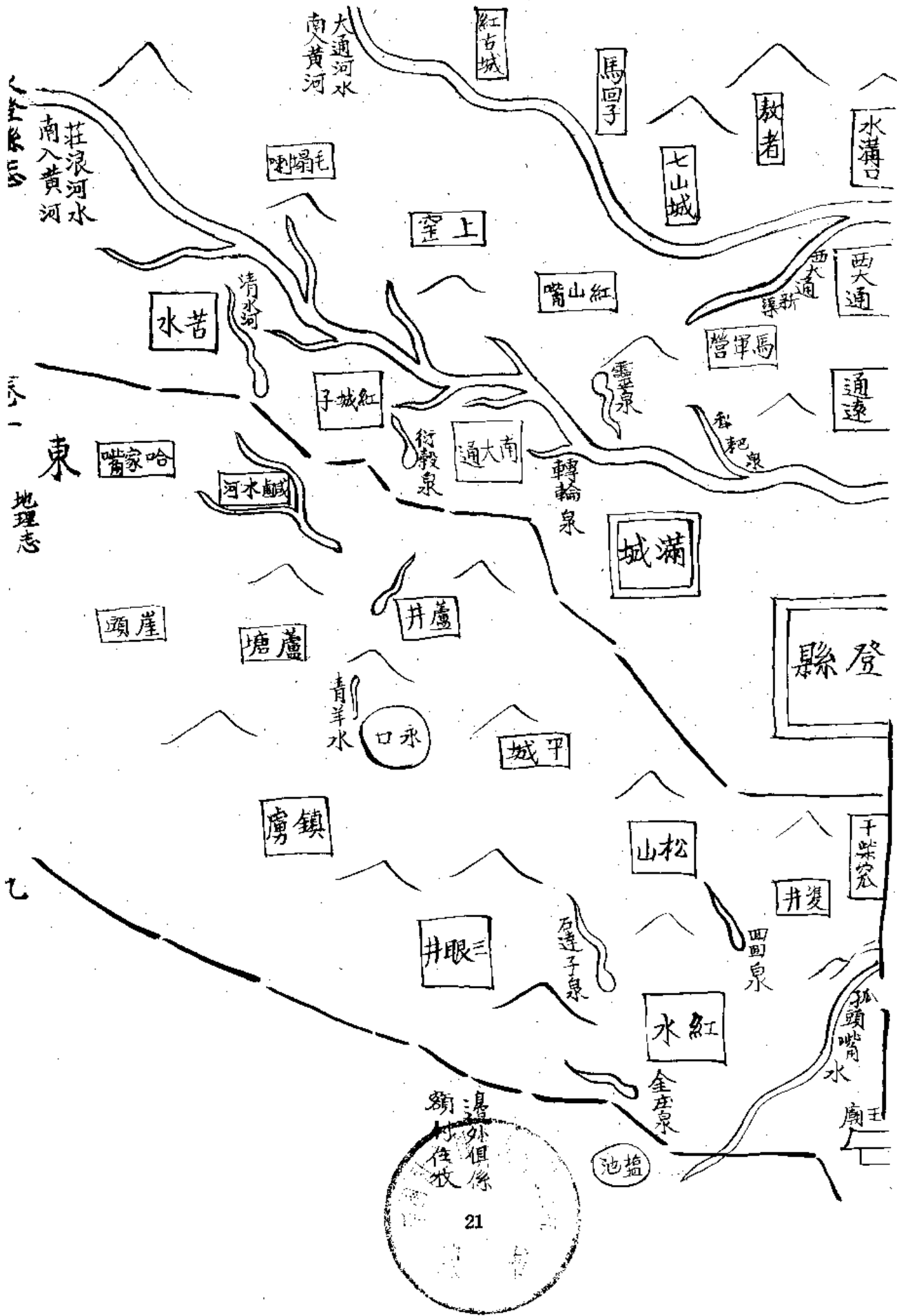
鱗類

魚、隼、穿山甲

虫類

蛇、蝎、蜈蚣、蜂、蝶、茨蝟、蝦蟆、蜘蛛、螻蛄





全圖

地理志

湯外俱係額村住牧
21

永登縣水利圖說

永邑萬山環繞。河貫其中。其源自分水嶺而下。歷鎮羗而會大石溝。經岔口而會石門河。歷武勝而會小川水。登東來之龍潭河。歷大通合轉輪行。穀靈泉。歷紅城會清水。苦水南流而入黃河。兩岸村堡支分派引。河水所不達者。松山則有孤頭嘴泉。魚溝則有禿墩子泉。分灑阡陌。其別渠所溉。縣南則有野狐城鹹水河之新渠。境西自連城西大通直抵黑城。夾大通河兩岸為渠。漢土居民資其力焉。議者謂永邑之北。武勝至鎮羗。近河者不事通渠。近山者不事導泉。蓋地氣高寒。耕種寡。灌溉稀也。邑南則水無遺利。旱則時苦不足。欲自分水嶺之右導大通之別支以達莊河。馬牙積雪。松林。禁勿剪伐。以蘊其源。不惟紅苦諸堡取之不竭。即縣北諸地。用之裕如此。亦盡地力之一說也。存之以供來者。

莊浪河

自鎮羗堡分水嶺發源由武岔紅苦諸堡南入黃河

鎮羗堡渠 東接莊浪河水自石灰溝口起至石板溝口止流行二十里灌地一百三十段西接莊浪河水自炭碓溝口起至石板溝口止流行二十五里灌地一百零五段

岔口堡渠 東接莊浪河水自石板溝口起至鷹窠山止流行一十里灌地二十一里灌地二十六頃一十五畝五分

西接莊浪河水自標杆川溝口起至鐮尖堡崖頭止流行一十里灌地二十九頃八十五畝西接石門河水自鐮尖堡起至鷹窠山止流行二十里灌地一百餘畝

武勝堡渠 東接莊浪河水自煙墩溝口起至屯兒溝口止流行一十一里灌地四頃六十九畝四分

西接大河水自馬營溝口起至付安加溝口止灌地一十一頃零三畝又伏羗堡一帶灌地七十餘畝

石灰溝渠 東接龍潭河一頃八十畝以上四處入額水地七十三頃五十二畝九分其外四百餘段地初闢以籽種多寡相推無一定畝數

本城迤東北二渠 自清水河接莊浪河水起至三渠止流行三渠 自馬場溝下流接莊浪河水起至四渠止流行四渠 自潘家磨下流接莊浪河水起至水磨渠止流行十五里灌地三十二頃一十

六畝九分三厘

本城迤東南水磨溝 自魯家磨下流接莊浪河水起至古城渠止 教場渠 自魯家磨下流接莊浪河水起至東營

古城渠 自沙溝口接莊浪河水起至曲善渠止 曲善渠 自魯家磨下流接莊浪河水起至東營渠止

地一十五頃 高橋渠 自魯家磨下流接莊浪河水起至東營渠止 地一十五頃 高橋渠 自魯家磨下流接莊浪河水起至東營渠止

自都家庄接莊浪河水起至黑城渠止流行東營渠自魯家磨下流接莊

十里灌地二十三頃六十九畝一分五厘。黑城渠自泉溝接莊浪河水起至南大通渠止流

止流行二十里灌地四。黑城渠行十里灌地三十六頃八十七畝三分。西大通渠自龍王廟接莊浪河水起至即家崖止流行十里灌地五十九

項四十四畝一分。自此以下河水頗少沿路俱納河濱泉水。青寺堡渠自青寺堡衛家槽接莊浪河水起至水槽溝止。紅城北渠自

家坡接莊浪河水起至十一渠止。十一渠自陵家河灘起接莊浪河水

行八里灌地一十六頃二十二畝七分。南小渠自紅城西門外接莊浪河水起至清水河止。地二十二頃四十分。南小渠流行五里灌地三十六頃五十二畝零五厘。十

六畝六分五厘。二渠自清水河接清水泉水起至馮家灣止。十三渠自張家磨溝接莊浪

二渠流行一十里灌地二十一頃二畝四分。三渠自野狐城苦水堡

流行一十五里灌地新溝渠自馮家庄接莊浪河水起至野狐城苦水堡

一十七頃五十八畝。新溝渠止流行四十五里灌地三十四頃七十七畝

二分。苦水七所渠自苦水堡接莊浪河水起至王家所堡止。流行八

二厘。苦水七所渠自苦水堡接莊浪河水起至王家所堡止。流行八

本城迤北大營灣自清水河接莊浪河水起至松樹營三渠自李磨下流

起至四渠止。流行一十二里。四渠自何家磨接莊浪河水起至花牆堰止。灌地三十頃二十七畝三分。五渠自寺灣接莊浪河水起至小沙溝止。流行八里灌地一十三頃七畝九分。

本城迤西南六渠。自小沙溝接莊浪河水起至董家沙溝。七渠。自董家沙
 河水起至吟家山峯山。流行一十里。觀音渠。自龍家山峯接靈泉水流行南
 五里。灌地八頃五十五畝三分。大通西八渠。自觀音洞接莊浪河水起至閩門灣止。西九渠。自閩門灣接
 至保家灣止。流行十里。灌地二十頃二十六畝五分。紅城堡西十渠。自保家灣接莊浪河水起至昔
 地。南入黃河。西大通東一渠。自西大通橋下接大通河水起至包家灣
 東二渠。自馬軍營接大通河水起至黑山止。西一渠。自豐樂堡接大通河
 行十五頃二畝三分。新開渠。自連城接大通河水起至馬軍堡止。流行六
 十五頃二畝三分。其餘土司田畝
 詳兵防
 土司冊。

野狐城新開渠。自馮家灣池接本地泉水流
 行二里。灌地一頃二十畝。

鹹水河新開渠。自廟王臺引本山泉水
 流行三里。灌地八十畝。

以上共灌水地一千一百六十一頃六十七畝三分八厘。其餘水灌地
 四百餘段。俱係初闢尚無定額。

井泉

孤頭嘴泉 城東七十里水渠一
道灌地約六頃有餘。禿墩子泉 城東一百五十里北流
由打魚溝灌田一千餘。金庄泉

城東二百 蘆井兒泉 城東二百一十
里即鹹水河源。香溝泉 城東一百四十里雨
澇灌田旱則滲沙。狃狃墓

泉 城東南四十 青羊泉 城東南二十
五里止汲飲。里僅供汲用。石達子泉 城東南三十
里微水。轉輪寺泉 城南

三十里官道傍。衍穀泉 城南四十里有數泉聚深一尺潤
水最清潔入河。靈泉 城西南二十里深一尺潤三尺冬夏不涸為
水自閻門山出行十三

里灌田二千七百餘畝。小川泉 城北三十五
犁耙溝泉 城西北七十餘里。大川泉 城北五十里
僅供汲飲。里流入大河。

四眼井 在城東南六十里。紅沙川井 四處城
東十里。白崖井 二眼城東二十里。一眼井 城東六
阿

填井 一眼城東二
百四十里。

以上俱係無井之處。近來漸開。深可數十丈。其餘諸村舍。有掘地及泉

數尺見井者。繁不志載。

橋梁

docsriver 文川网
入驻商家 古籍书城

在文川网搜索古籍书城 获取更多电子书

南薰橋城南門外永安橋城西一百二里今廢永濟橋城北十五里通津橋城北六十里今廢

古蹟

古城城北六十里岔口堡之東偏西夏趙海德寺城內東北建置無考正統戊午宏毅國法嗣思

丹把藏卜進貢具聞英宗可其奏僅秦王川一名黑川在城東南一百四

完正殿三楹僧了心重脩至今完固蠶樓移田董二公祠事見名宦廟在城南門二賢祠明包節并葛衣翁事

時即息年莊浪廳全知州蘇應麟墓城東三里許四古總兵李秉誠墓城南五里

人望請建之東山通判王汝諫墓城南七里許高總兵吉象墓城南五里許沙溝兒

詳軍功知府李夢白墓城西二里許平山事詳選舉編脩黃諫墓城西四里許卧牛知府倪君

甫墓城西四里許仁知縣倪元吉墓城西四里許仁總兵魯經墓總兵

魯鑑基詳忠總兵魯東墓以上在城西四里總兵魯麟墓城西一百五十

左都督孫朝基城北鳳凰台祥異

元一

十一

十二

唐貞觀十八年郡民李來婢產一卵代宗長慶元年地震冬無雪
 乾德元年六月蝗不傷稼明嘉靖二十四年災免本年租賦
 國朝順治四年蝗順治十一年秋八月果樹生花康熙十二年春正月彗星出
 於西方長一丈凡一月占曰當有兵踰月逆賊馬三寶陷蘭臨旋平息
 康熙二十三年冬樹木根枝凍冰三寸許占曰樹生甲連者怕是
 年靖逆侯張勇薨康熙四十八年冬阿堪嶺等處地震傷人

永登縣志卷一終