

docstiver 文川网
古籍书城
入驻
在文川网搜索古籍书城 获取更多电子书

中國方志叢書·華北地方·第二六五號

據清·張鵬翼等纂修
清·光緒二十四年抄本
影印

陝西 省

洋縣志



5439/04

成文出版社有限公司印行



中華民國五十八年 月壹一版

洋縣志

全一冊

發行人：**黃成助**

出版者：**成文出版社有限公司**

台北郵政信箱二二六〇五號
台北市羅斯福路三段279之二號
電話：三七〇一三二號

印刷者：**新高美印製有限公司**
三重市長興街九十三號

內政部登記證內版台業字第一一四七號

洋縣志

成都李嘉績著

docsriver 文川网
入驻商家 古籍书城

在文川网搜索古籍书城 获取更多电子书

光緒二十四年
青門腐廬銀版

序

竊維縣之有志昉於周禮非徒後
美山川規畫疆域已也其間氣數
之盛衰財賦之損益時物之變遷
建置之興廢政治之得失與夫宦績
人文風教俗尚倚仰千載傳述一
編俾官斯土者得以遵法守而審張

月

弛民斯土者足以興觀感而知鑑戒
志之所係豈淺鮮哉沈澤是濱
臨漢水自古名區山川人物閭隘
津梁秦漢以來流傳史冊者班
可考丙中冬翼承去是邑求索縣
志愈稱久廢無存再四搜羅始於
學署乞得一冊為前坡令陳筱屏

購自省城書肆移交儒學收存
以待後之續修者以存披閱知為
康熙三十一年鄒南谷大令纂修迄
今二百餘年成書散佚於流已極
片復燬於兵火年湮代遠稽者無
况又况嘉慶初有交迤之亂同治
初有髮逆之亂蒐求軼事父老尚

有傳聞若再苟且因循聽其廢墜
勢必宜危訪墓難尋五丈之祠即
此碩果僅存又將化為烏有一旦
採風尚俗下逮芻蕘不惟輜軒之
恨抑亦下里之羞也翼自維踴躍
知淺庸愚何敢以撐樑之材自肩
銀巨然而事如劍始有撤可循遠

證旁書近坊逸老一倡此議士庶
莫不欣然謂前賢令此在屬所重
修恒以經費難籌半途輟心今
舉數百年之墜緒而後興之誠
吾澤之幸也書成付之剞劂庶幾
法者之儀型不於淪廢小邦之文
獻永得垂昭讀斯志在若謂信

而有淑備一邑之掌故則可乎
云煥發前賢如韓康之簡古孫
洪之淵博與閩中名志相類頗是
有待於後之君子又非末學後進
所敢望也謹撰也是為序

大清光緒二十三年歲次丁酉小陽月

蜀西張鵬翼子漁又識

志例

郡縣之志例在蒐討掌故褒揚哲義蓋古者外史傳流
恃其體書美而不書惡士夫而不遺小至於斟酌施訓
推見至隱行善而備敗其歸一也明閩令舊志世無傳
本端賴鄒令南谷理殘修廢存其概於康熙以前又賴
嚴樂園太守舉修府志存其概於嘉慶以前今遵述舊
文別從善例以發凡於左

名志多各創一體不能爲創而述焉亦志地之例所應
有也既云述之當選善體志體之善莫過咸長二乘其
法則若網在綱有條不紊今悉依之以圖表志傳爲四

綱目別爲第焉

一圖與志相表裏有有志無圖者斷未有有圖無志者今依土地山川城署水利繪爲各圖疆域山川以開方爲經緯城署溝洫亦考驗古今辨其存亡定爲二卷非若遂於景物而工其摹畫或廁諸序目而視同弁髦者與書中若不相關也

辭貴體要不宜冗繁瑣屑今則叙疆理而省名勝錄政典而芟稗野晨昏蚤晚標農事之準而星土不書城郭宮室祇述規畫之方而遺址遺聞與舊志之景物名勝全收之於古蹟文記詩篇則登關於孔教風化之作而

天下創制之事與重複之文則雖其月於修志而存其
文於縣志俾攷古者知所尋釋焉

一典章制度例首

本朝尊尊之義也表以整比年月藝文諸志及列傳非
法度所存仍以時代相次

一長史之官斯土者邑土之登科者表其姓氏而附表其
武職仕宦其有事迹可傳者別見列傳

一賦役 門志多祿於食貨今悉列之田賦而食貨則采
輯前賢關係食貨之文以爲志而於風俗志亦如之
水利以府志爲綱縣志附之因所關係有輕重大小之

故也

一其人有傳在史策或有爲立傳者則節畧之以爲傳其餘悉據採訪冊以爲掇傳

生人例不作傳惟節婦之例合旌典者附記其名於拾遺卷中以備將來之採收亦不傳之傳也

一集傳舊之或於篇首或於篇末以府志縣志或稱原志以著之俾觀者一覽判然

一藝術舊志未列今以龍亭侯爲首續之以乾隆以後之聞知其中之湮沒者虛以待考以權備體之一焉
逸民釋老所託不常均照舊錄述以備一體

列傳各注所本或舊志或採訪冊皆不敢意爲增飾以
遵慎言闕疑之義

作志源流具於叙傳舊志撰人姓名及其敘引篇目益
錄存之以昭往式

洋縣自康熙以來二百餘年文獻原本無多又加散失
今所纂以光緒二十三年爲止殫力蒐討終多罅漏俟
來哲加正焉

三
八
伍

三

docsriver 文川网
入驻商家 古籍书城

在文川网搜索古籍书城 获取更多电子书

洋縣志目錄

卷一

疆域山川圖

城郭溝洫圖

晷度表

紀事沿革表

卷二

職官表

選舉表

卷三

目錄

土地志

卷四

水利志

食貨志

卷五

山川志

卷六

田賦志

營汎志

卷七

寺觀志

風俗志

卷八

藝文志

目錄

二

目録

—
—

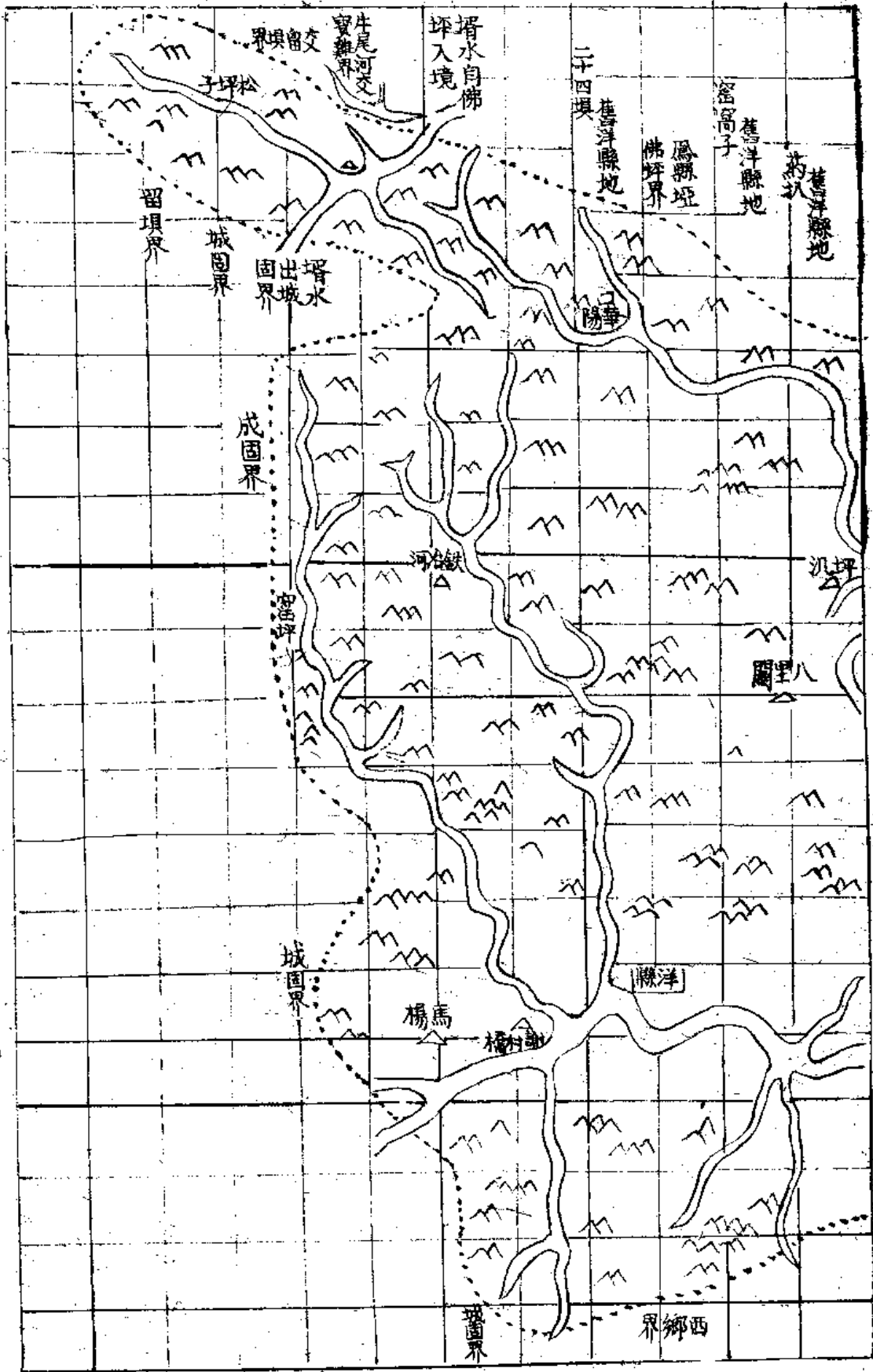
洋縣志卷一

疆域山川圖

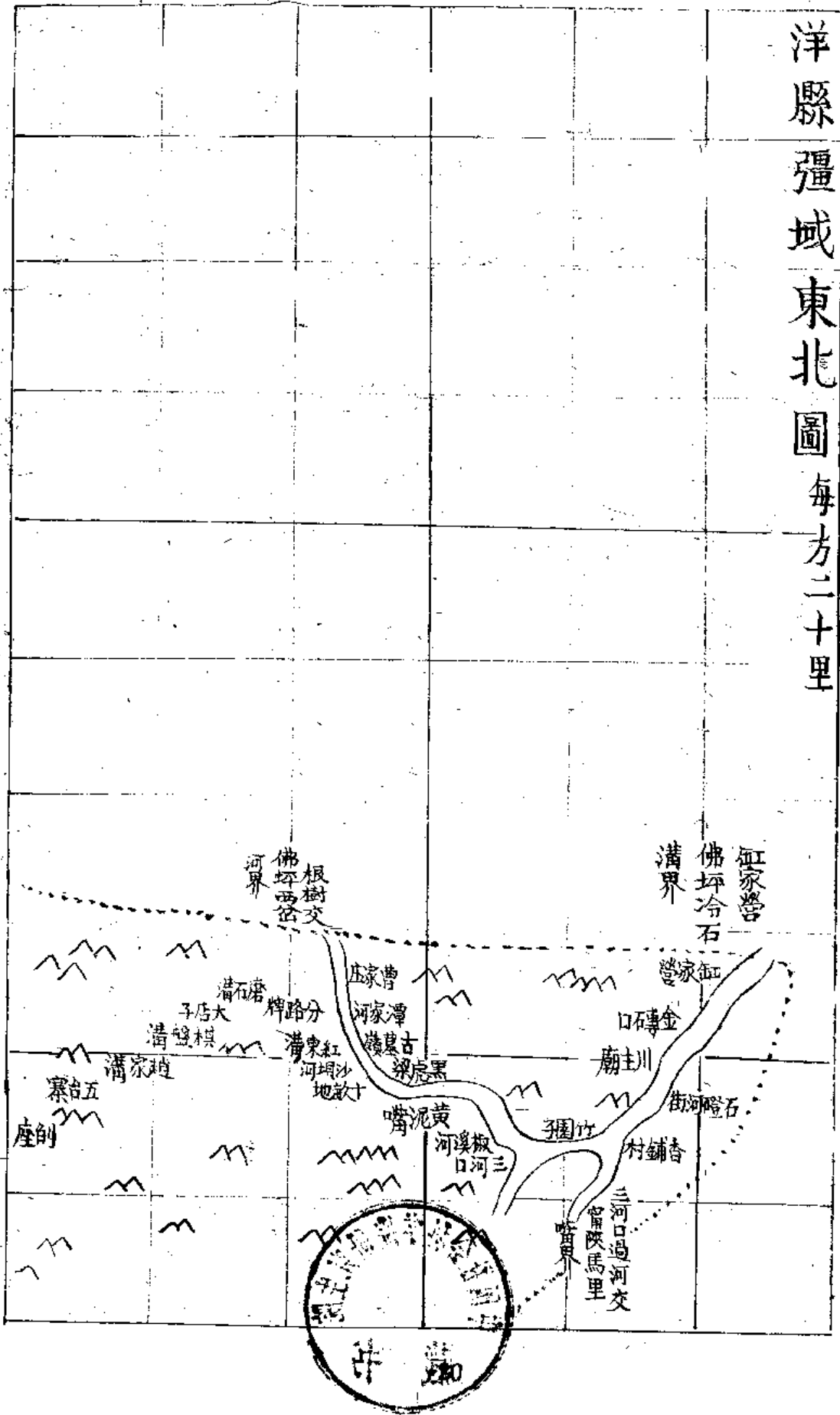
制疆域所以正華麗一統系也狀山川所以詳脈絡辨原委也麗維交互荒遠幽深不有圖經焉晰至蹟洋縣疆域大半

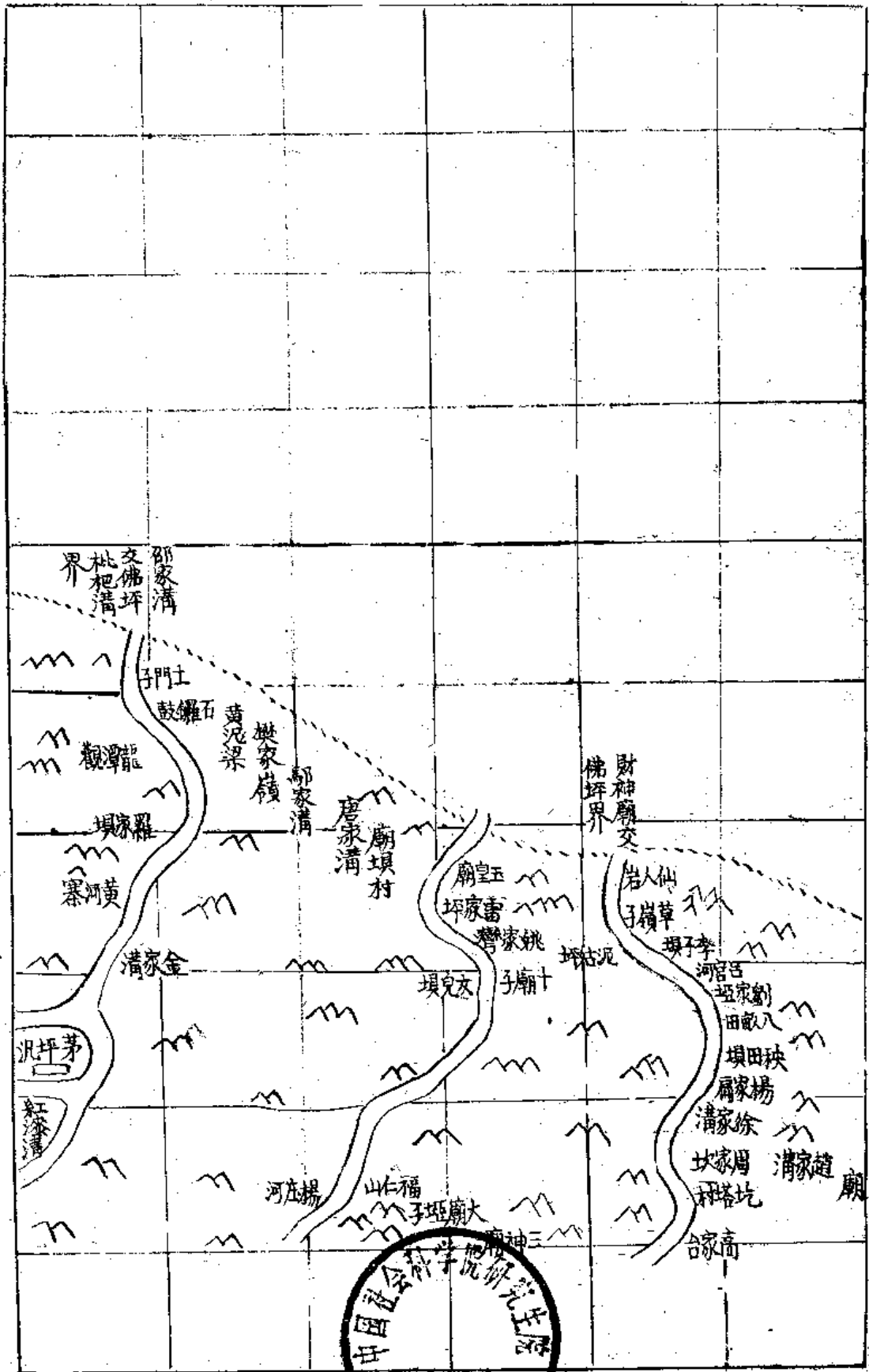
山川明省唐宋州轄數縣之地爲一縣周回幾及千里

皇朝因之雖畫東北一隅隸佛坪然所減不及十一今依光緒十七年藩憲委疇人測量方體分合繪之爲疆域圖凡五山川圖凡二俾後之人知所以疆理斯土者焉



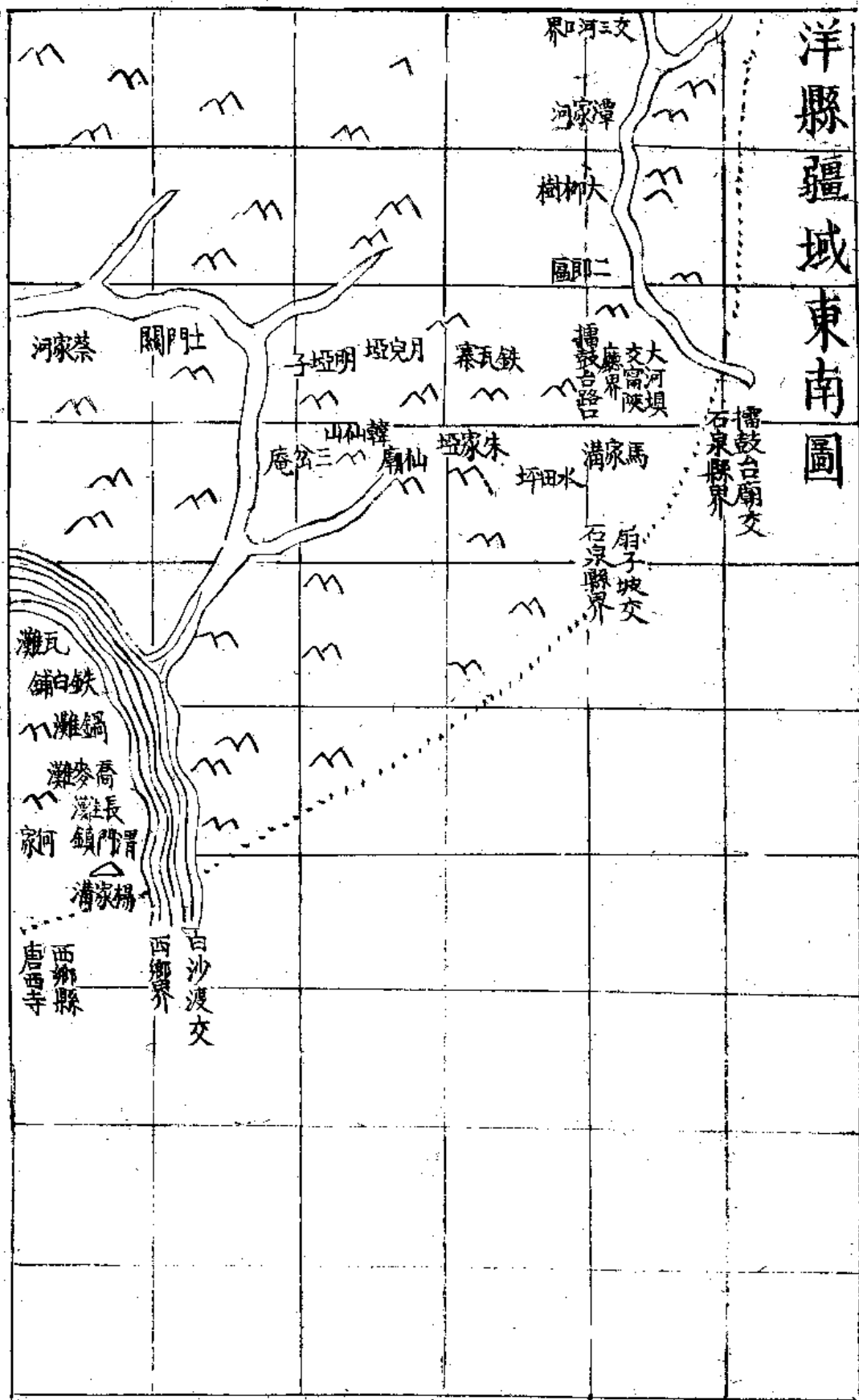
洋縣疆域東北圖 每方二十里

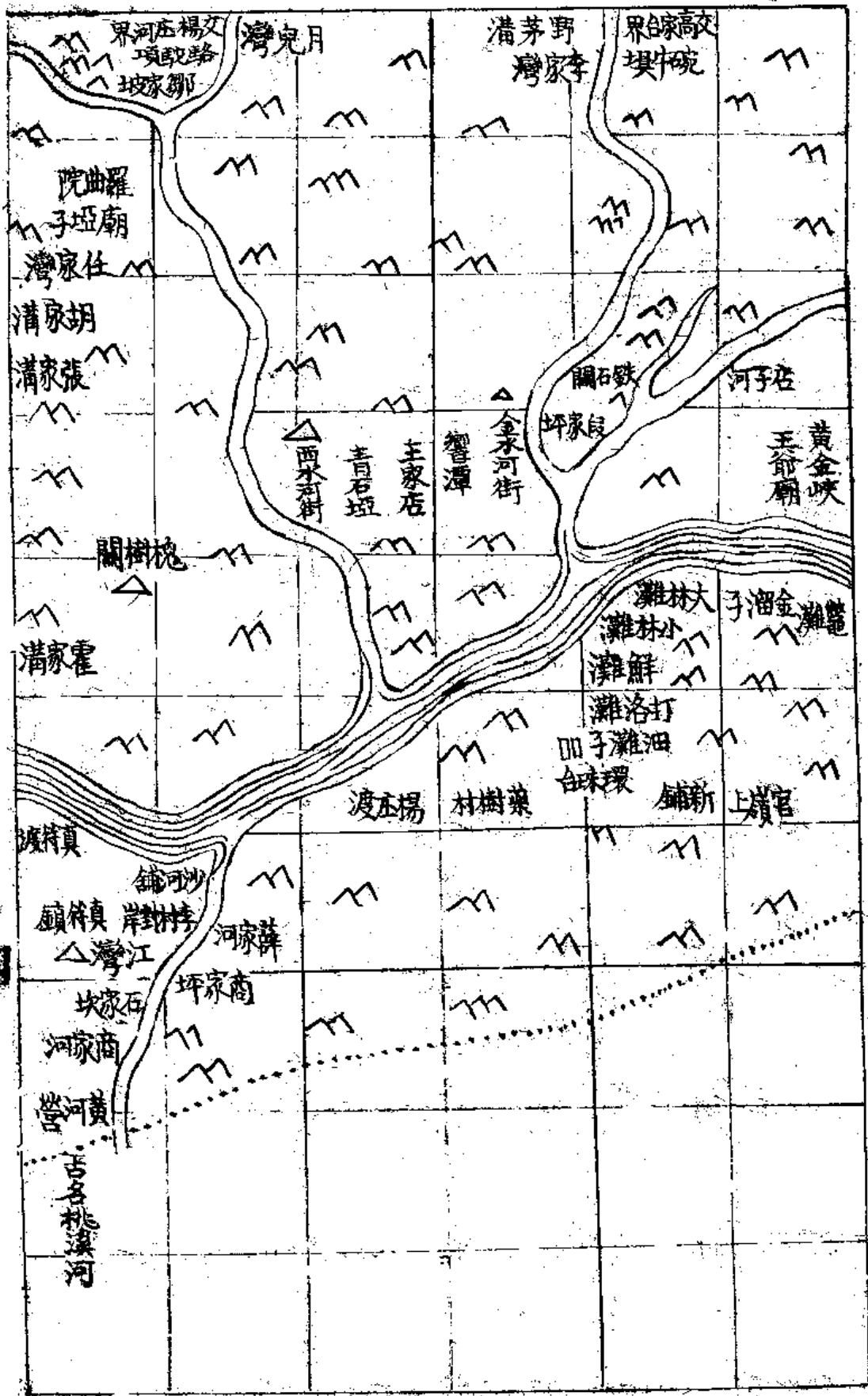




中国科学院图书馆藏
 21 书

洋縣疆域東南圖





docsriver 文川网
入驻商家 古籍书城

在文川网搜索古籍书城 获取更多电子书

