

在文川网... 入驻商家... 获取更多电子书

中國方志叢書·華中地方·第三七四號

據

民國·盧起勳等修，劉君錫等纂  
民國三十三年鉛印本

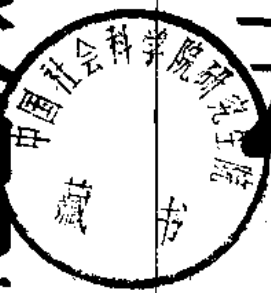
影印

四川省

# 長壽縣志

(一)

成文出版社有限公司印行



\*10101421\*

K20  
480  
5742

9244/p

中國方志叢書·華中地方·第三七四號

據

民國·盧起勳等修，劉君錫等纂  
民國三十三年鉛印本


影印

四川省

# 長壽縣志

(二)

成文出版社有限公司印行



\*10101422\*

k29  
1-1819  
334637

5444 P

中國方志叢書·華中地方·第三七四號

據 民國·盧起勳等修，劉君錫等纂  
民國三十三年鉛印本


影印

四川省

# 長壽縣志

(三)

成文出版社有限公司印行



docsriver 文川网  
入驻商家 古籍书城

在文川网搜索古籍书城 获取更多电子书

中國方志叢書·華中地方·第三七四號

據

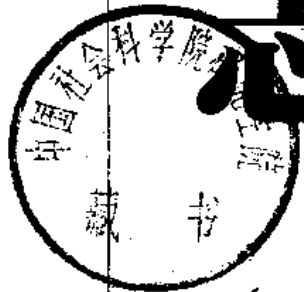
民國·盧起勳等修，劉君錫等纂  
民國三十三年鉛印本

影印

四川省

# 長壽縣志

(四)



成文出版社有限公司印行



中華民國六十五年 月壹一版

# 長壽縣志

全四册

發行人：黃 成 助

出版者：成文出版社有限公司

台北市郵政信箱二二六〇五號  
台北市羅斯福路三段二四〇巷五號

印刷者：成文出版社有限公司

內政部登記證內版台業字第一一四七號

縣長

志壽

中華民國三十三年六月印



長壽縣志目錄

卷一

域疆

縣圖附說氣候

沿革

山川附寨堡津梁道路附馬路

水利附堰塘古蹟

塋墓

坊表

卷二

建置上

城圖

城市附區鎮鄉廳署法院附各局會院

建置下

廟宇

卷三

食貨

戶口

田賦

附土地陳報

各雜稅

徭役

蠲振

賑救濟

倉儲

荒政

鹽法

附茶法

錢幣

會計

卷四

風土

禮俗

節序

方言

農桑

土質

卷五

職官

知縣

儒學及佐治各官

各局所首長

法院

軍法

卷六

黨務

卷七

一 學校

學宮 學額 試院 書院及學田附義學 鄉飲及賓興

學款及學產 學校表附圖書館民衆教育館

卷八

選舉上

進士 舉人 五貢 武進士 武舉

選舉下

議員 國內外學校畢業學生表

卷九

人物列傳上宋明

人物列傳中清及民國

人物列傳下

忠烈附表 孝義 列女 仕進 封蔭 耆壽

流寓 方外

卷十

保安

汛防 塘舖 保甲 團練 商團 警察 兵役

卷十一

工商及郵電

工業 商業 郵政 電報電話

卷十二

自治

縣參議會 慈善 三費局 公園 紅十字分會

民衆團體 衛生 附禁政

卷十三

物產

動物

植物

礦物

卷十四

金石

卷十五

文徵上

文徵下

卷十六

拾遺

凡例

敘錄



長壽縣志卷一

疆域

縣圖 氣候 沿革 山川 附秦漢津梁  
道 路 附 馬 路 水 利 古 蹟 塋 墓 坊 表

張志僅分輿地人物二部輿地部首列建置未刊鄉土志格於部令則以人物冠篇竊謂縣志異於他史蓋一切所有皆麗於地周官土訓道地圖以詔地事道地愚以辨地物原其生以詔地求此後世郡縣志中必以地理為權輿也邑雖幅員不廣而疆界沿革山川道路諸大端班班可考有地方之責者披籍而稽因地制宜修教齊政厲臻上理俾斯土為樂土登人民於壽域斯名副其實矣志疆域

縣圖

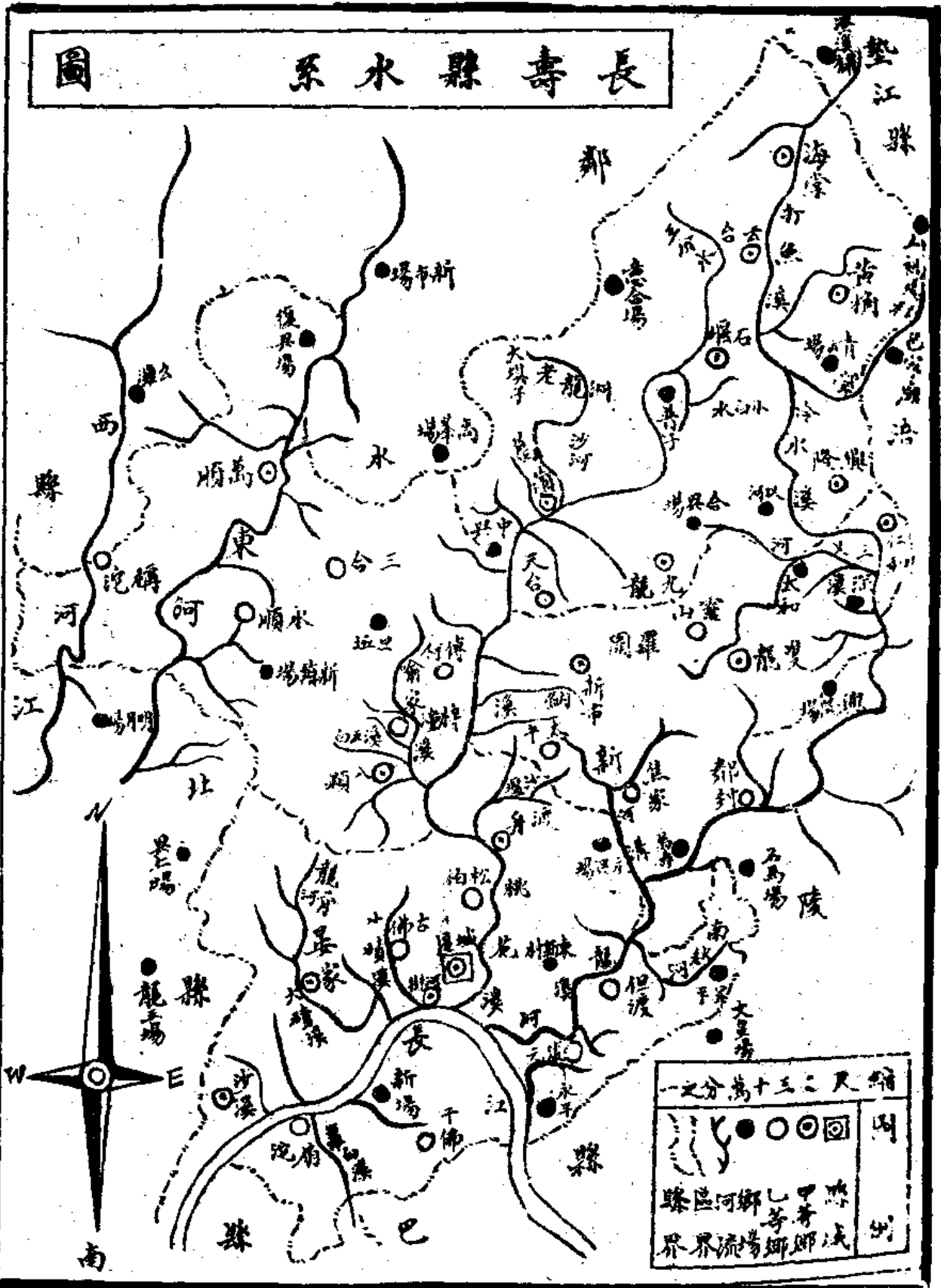
縣治在重慶東少北二百三十餘里據未刊鄉土志東南界涪陵東北界巫江北界陵水西界江北西南界巴縣東西相距七十里南北相距二百一十里以七十乘一百一十應得七千七百方里面積東西一百

二十里南北一百八十里茲就人行道里合計開方每方二十里形勢  
粗具覽斯圖者勿作畫脂視也



圖

# 長壽縣水系圖

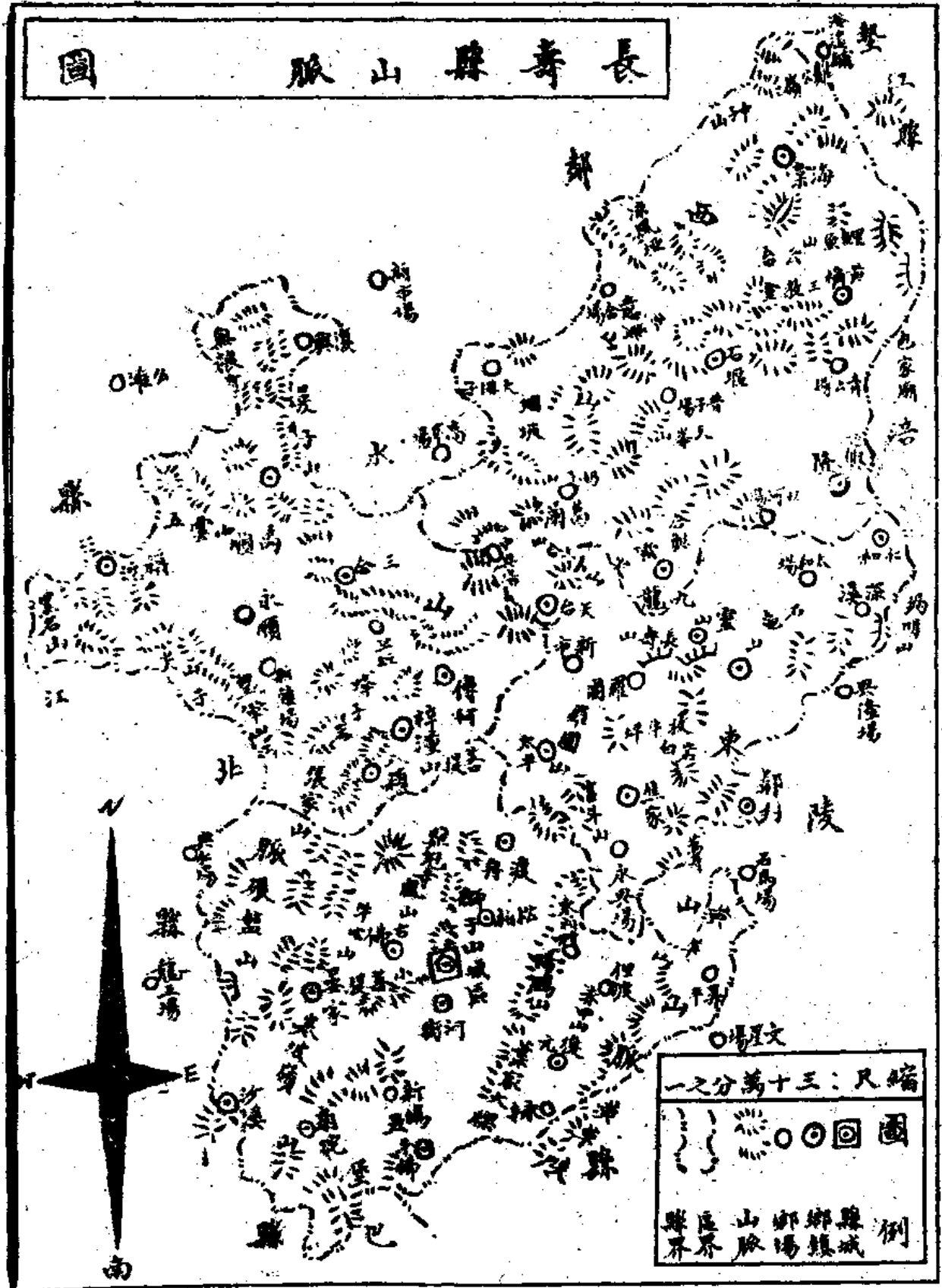


docsriver 文川网  
入驻商家 古籍书城

在文川网搜索古籍书城 获取更多电子书

圖

# 長壽縣山脈圖



## 氣候

星野之說自來史志均有紀載今科學日新已證明其說多誣矣惟本縣轄境係在東經一零七度三分北緯二七度五一分此由步算而知者至氣候以羣山高地之西北溫和有霧冬寒積雪其近大江流域南

北岸地帶則空氣潤溼而溫暖宜於農產物

據農業所三十年度氣候報告春季最高溫度為攝氏三五四度最低溫度為

一零度夏季最高為四一零最低為一二零秋季最高為三七五最低為一五零冬季最高為二四零最低四零溼度春季絕對平均為一一八四釐相對平均為區分之八八夏季絕對平均為二二五二釐相對平均為百分八五三秋季絕對對二一二五厘相對百分之八九八冬季絕對對九五八釐相對百分之九零一全年兩約六十餘日共為一零五零三三釐風向春多東南夏多東北秋多西南冬多為東北其大概也

## 沿革

邑名長壽以縣東北長壽山得名宣尼有言仁者乃壽我邑民風素稱純樸今非曩昔顧名思義是可鑑矣

唐虞夏均屬梁州

書堯典肇十有二州又禹貢華陽黑水惟梁州華陽國志及禹命州

巴蜀以屬梁州晉書地理志梁州禹貢華陽黑水之地舜置十二牧則其一也按本境古隸巴蜀屬梁也明矣

### 殷周屬雍州

爾雅釋地周禮職方載九州之名皆無梁州注雅諸家李巡孫炎郭璞皆以爾雅所載爲殷制是殷周皆無梁州晉太康地記云雍州兼得梁州之地本境舊隸巴於殷周在雍州之域也

### 周巴子國枳地

華陽國志武王既克殷以其宗姬封於巴爵之以子按巴國治今重

慶

現改陪都

秦取巴置枳縣戰國策楚得枳而國亡華陽國志曰有明月

峽廣德嶼者是也據張志上自樂磧下迄鄆都皆枳地樂磧舊有碑刻枳縣故里四字惜無年月可攷約卽縣治所在

漢興巴郡得縣十一屬益州枳隸焉

漢書地理志巴郡屬益州戶十五萬八千六百四十三口七十萬八

千一百四十八縣十一枳第三一統志故城今涪陵西

後漢書郡國志巴郡戶三十一萬六百九十一口百八萬六千四十

九領十四城枳第七

桓溫平蜀以舊枳縣爲涪陵郡治而遷巴郡之枳於鄰溪口

元和郡縣志云州理城本秦枳縣城也桓溫定蜀以涪陵郡理枳縣

城太平寰宇記引四夷縣道記云桓元子定蜀別立枳縣於今郡東

北一十里鄰溪口又置枳城郡尋廢按漢之枳卽今涪陵華陽國志

所謂枳縣在巴郡東四百里治涪陵水會是也桓溫移枳於鄰溪口

今長壽地在巴縣東北百餘里見巴縣治據此則百餘里之說明爲樂碛

而非長壽以樂碛鎮距重慶百三十里也

後周枳縣廢入於巴

寰宇記周明帝武成三年省桓元子所置枳縣入巴縣

隋書地理志周廢枳墊江二縣入焉

唐分巴縣地置樂溫永安二縣別屬他州

元和郡縣志涪州樂溫縣東南至州一百一十里本漢枳縣地周明帝分置

巴縣武德二年改為樂溫縣因樂溫山為名在縣南三十里

唐武德三年又析渝州巴縣地置縣以縣南樂溫山為名初置屬南

潯州九年改屬涪州按南潯州即今鄰水縣以地望考之當屬於涪

屬南潯有誤

又寰宇記涪州樂溫縣永安故城武德元年析涪陵巴二縣地於涪西南一百五

十里置永安縣以縣北永安山為名開元二年民以為非便遂廢按

新唐志作開元二十二年省入樂溫去涪百一十里永安去涪百五

十里又永安山在今治東北七十里與樂溫山長壽山相距密邇以

最近之地同時置兩縣必有訛誤然已無可考證矣

### 旋置溫山縣

新唐志涪州有溫山縣屬南隣州尋改屬涪州亦武德初置涪陵舊志屬樂溫縣在州西北百一十里宋熙寧三年廢爲鎮屬樂溫縣按溫山縣卽樂溫縣之別名以其與涪方向道里同也

### 宋仍樂溫

### 元置涪陵巡司

輿地紀勝元省樂溫縣入涪州置涪陵巡司府縣志皆云至元二十一年置按元順帝改元者三至元僅六年惟至正有二十七年

### 明清及今皆名長壽

按元季明玉珍據蜀建國曰夏建都重慶洪武六年九月始以縣北長壽山置長壽縣屬涪州尋改屬重慶至今因之



按張志寺觀門謂灌灘寺即樂溫舊治今灌灘寺在仁和場境其城  
 隍祠舊有宋高宗藉田手詔碑對岸紫雲崖有宋紹興年碑字皆漫  
 漶不可識未刊鄉土志稱其地溪澗環流頗饒水利樂溫溪上接雙  
 灘下接華巖灘陽河溪上接三洞橋下出小河口山川縈繞水旱無  
 虞由唐迄元治城俱在此本境舊隸涪陵之北岸轄境遼廓鶴遊坪  
 未設分司以前於此置縣控制之固宜也

歷代沿革表

世代	總隸	直隸	縣
唐 虞 夏 殷	梁州 <small>禹平洪水分九州當堯老舜攝時</small> 同前 同前 雍州 <small>據爾雅釋地并梁入雍</small>	巴國 <small>竹書紀年夏后啓八年使孟涂如巴蒞訟</small> 巴國 <small>華陽國志武王伐紂用巴師</small>	

413

周

秦始皇二十六年分天下為三十六郡

漢

季漢昭烈帝

西晉

東晉

南朝宋

南朝齊

南朝梁

北魏

北周廢枳縣徙郡治漢平

隋開皇初廢郡

同前

益州武帝置十三部刺史改梁為益

益州

梁州

巴國華陽國志武王封宗姓於巴

巴郡

同前

涪陵郡

同前

同前

同前

同前

同前

同前

巴郡見府志

巴郡

枳邑

以上同稱枳縣

唐武德初置

江南西道

南潯州

樂溫縣  
武德九年改屬涪州

天寶二年隸

江陵

元和二年隸

黔州總管府

五代

蜀

宋咸平三年

夔州路

涪州

樂溫

元復舊治

中書行省重慶路

同前

同前

至元廿年以州治涪陵省樂溫入之

涪陵巡司

樂溫

至正中明玉珍析樂溫另置長壽縣

重慶路  
至元十六年改為路

長壽縣

明

四川省

重慶府  
洪武中復為府

長壽縣

清

四川省

川東道重慶府

長壽縣

民國

四川省

川東道

長壽縣

山川

附寨堡橋梁

名山大川崢嶸浩漫興寶藏利交通其功宏其益溥蓋不僅出霧興雲霖雨一方衣食萬姓也邑多培塿溝壑唯菩提後時大河前橫隨地高下若斷若續張志簡略不詳茲本未刊鄉土志為之尋脈絡窮源委至寨堡以防奸宄橋梁以免病涉依次瞭然以備求治者觀覽焉

山脈

西山

一名鄰山大竹鄰水稱為東山治西北四十里西距鄰水城百一二十里氣魄雄厚為縣祖山其脈來至川陝交界處之大巴山徑向西南綿亘太平城口開縣梁山竹墊江鄰水諸境至墊江澄溪

場鄰水石子場交界之雞公嶺人本境海棠界王家河出其嶺南又西南至海棠西北十里為老鶴頭係通鄰水八耳場之要隘山陽有馬鞍斑竹人和余家等寨斑竹人和二寨間為龍王頭海棠溪出焉東南

流入墊江河山陰屬鄰水石子場八耳灘界又西南十五里為雲峯庵雲台界又西南至雲台西北二十里為涼風垭亦為通鄰水八耳之要隘山陽有貓兒陳家順天熊家大興天星等寨山陰屬鄰水八耳復

勝界又西南至場西三十里巖起五華山接石堰界三分水出其南麓又西南至石堰西北二十里為三倒拐一條街至場西二十五里為兩分水均係通鄰水豐禾場之要隘山陽有香爐二官太和尙麒麟

等寨大和尙二寨間有白龍洞小白水出焉東流合三分水山陰屬鄰水豐禾又西南至場西二十五里為馬埡口接普子及葛蘭界龍門溪出其東南坎下東流入小白水又西南至葛蘭北三十里為杉樹

嘴係通鄰水大石場之要隘至場西二十里為癩疤石係通鄰水高峯場之要隘山陽有天福金剛金盤吳家等寨金盤寨東北麓老龍洞水出焉山陰屬鄰水大石高峯人和場界山脈至癩疤石折而南少西

至葛蘭西二十八里為甘棠山陽屬傳何界山之半巖有白雲寺白雲溪出其東向東南流入桃溪山陰為萬順界東二十五里為梁子坪山陽即担邱山陰續麻街皆傳何與萬順交通之要隘山陽有仁和天保龍勝等寨山陰有天學尖山等寨新併三合場在梁子坪北坎下十里又由梁子坪向南少西山陽屬梓潼界有五華天保慶豐等寨山陰屬碾盤界有沙包天官等寨其正幹又南少西至梓潼鄉西二十里碾盤南二十五里為檬子壩口山陽接八顆界有高山天星等寨山陰仍屬碾盤又西少南至八顆西北二十里起望軍山雷家河出其東南麓又南少西至八顆西南二十七里起鷓鴣公嶺山陽接晏家界山陰屬江北復興場界又南少西至晏家西北二十里為將軍石保晏家通復興之要隘山陽有大坡石羊仁和等寨大坡北即珠寶洞大磧溪上源龍骨河出焉東南流入江山陰屬復興界又南少西有三倒拐其下為新開洞沙溪出焉南流入江又折而西南入江北龍王及張關界直至樂磧以上為三陰河流入江截斷西山綿亘境內長一百七十里高自一百七十丈至二百七十丈羣山皆發脈於此本境西北諸水多發源於此玉溪河繞其西北相距自十里至二十五里山嶺分五層中為大梁即山脊大梁左右為二層梁與大梁之間曰內槽二層梁之外曰外山外山與二層梁之間曰外槽山深林密有人跡不到之處

### 雞公嶺

海棠北十八里治東北一百五十八里墊鄰長三交界處林箐叢密高一百二十丈山陽有王家溝王家河出焉東流入墊江河

### 五華山

石堰北少西二十里雲台西三十里治北百二十里西距鄰水縣城六十里山陰屬鄰水復勝界五華攢秀高植星辰天峯天台麟潛長壽羅圍以南諸山皆其支脈也三分水出其流陽南

合小白水與老龍洞水會為桃溪入大江 邑文生鍾文鼎登五華山詩  
衝天華蓋出風塵境養桃源好問津五朵蓮花開世界名山高臥太和春

### 烟坡

葛蘭北二十里治北九十里高約一百四十丈由城至鄰水必取道於此

### 金盤山

葛蘭西十五里治北七十里高約一百三十丈東北麓老龍洞源泉湧出東南流合三分水為桃溪 李光蟠金盤山龍洞行五岳歸來復看山巫峯十二真奇觀劍閣雄絕峨眉秀吾鄉山

更如金盤接天復承露時見鏡中蕩烟霧山環繞如祥雲捧出口輪當中住登高一覽天地空茫茫大江流向東銅梁玉壘雲接大白雪山寒氣通山頭下來龍湖古飛瀑如簾捧秋雨洞口長嘯山爲呼驚起雲飛野鶴舞左折而東有石堂堂上一隙通天光似然巨犀徹水底陰精秘怪靈氣揚精怪諸形溜石結倒懸堂上如星列鬼斧神工削不成遊人錯認海市設石堂峭壁誰彫龍爪牙鱗甲香烟中潛淵不露人皆異在天行雨雲相從我昔寒窗讀通志龍有明朝京次茗雨息火救帝宮御柱署字著靈異龍歸罷塘澗瀕邊曾訪戴公同一船對棋賭酒懽不足千里龍溪一夜還君不見河神風送王子安滕王閣上賦一篇戴公綱亦進士金盤山下石堂記一樣快事殊顯藏人不知戴惟知王王戴事去七百載贛蜀地也去四千外我生代後三百年攜尊弔古心茫然不知神因人靈人因神明訪人已杳問神弗曾惟

見龍洞水白  
金盤山青

望雲山

八顆西北二十里治西北四十五里俗名翁鷄山高一百五十丈其形如蓋氣象端偉諸山羅拜石龍寨及張家分水等提以南諸山皆此山脈所緣延雷家河出其東南麓流入桃溪

蜂子巖

碾盤東十五里治西北六十里高七十餘丈

鵝公嶺

八顆西南二十七里治西北五十里八顆與晏家分界處

扁山

沙溪西北十里治西六十里高七十餘丈與江北龍王場分界處按自雞公嶺以下皆西山支峯也

巾子山

海棠東十二里治北百四十里長一百二十餘丈高四十餘丈范成大詩晚晴幸自熱江縣今雨奈何巾子山即此 李光燾宿巾子山詩閱盡湖湘今始還寒雲枯樹隔鄉關慈輿朝雨墊

江縣茅店夜燈巾子山慘淡烟銷輪底鐵蒼茫秋老鏡中顏出門遊子思家切卻憶倚闌望未閒

鯉魚山

黃葛東十里治東北一百四十里狀類鯉魚故名上有寨北距墊江界四里距龍溪上遊十二里

docsriver 文川网  
入驻商家 古籍书城

在文川网搜索古籍书城 获取更多电子书

漏閣山

深溪南八里治東北九十里在滄陵界邊北面積石千仞岩穴中空日光斜透如練故名

雲臺山

臺南一里治北一百二十里上有雲峯寨

崙尖山

一名麟潯山麟峯東半里治北五十里五華山正脈向東南徑至合輿分支而西突起此山頂有大小二石箭壁立如削絕頂平坦可容數十人置小寨一

奶子山

葛蘭東南二十里治北少東五十里兩峯對峙宛然雙乳高二十餘丈

天臺山

麟峯東北五里治北五十二里上有寨

天峰山

麟峯東北七里治北五十四里上有寨

永安山

雙龍東十五里治東北七十五里唐置永安縣以山為名今置寨於上又名馬鞍山

放牛坪

羅圍北八里治東北五十八里長五里高四十餘丈本境之最高原也山脈與長壽山相連鍾文鼎游放牛坪詩大地風雲欲解愁平原芳草任遨遊待歸戰馬神州定談笑桃林去放牛

長壽山

一統志在縣東北一百里今按山在東北五十里東距雙龍十里北抵放牛坪南阻羅圍山現置寨其上高頂有田百餘畝寨堡之大無出其右者西距桃溪二十五里蜀中廣記縣有長壽

山居其下者人多壽考故名元末因以名縣

石龜山

雙龍南十二里治東六十里上有寨

羅圍山

治東北五十里羅圍即在其西麓有大小二寨今各置寨兩峯中斷遠望相連如一距本境中心最高之地納溪發源於西麓葉家渡向西南流入桃溪



樂溫山

張志云其地常濕禾稼早熟民樂之因名元和志樂溫縣因山為名在縣南三十里其字記在樂溫縣南四十八里今按在治東三十里距鄰封十里古今圖書集成職方典云山高一里南

向無路通山信然今僅小徑甚險下有樂溫灘樂溫橋即龍溪上游吳家寨余家寨燕家寨皆在此山上前於山頂新置一場名萬壽今併鄰封由但渡到鄰封必過此山讀史方輿紀要乃謂山下有樂溫灘大江所經不知距大江尚有三十里也

江所經不知距大江尚有三十里也

髮子山

但渡北十四里治東二十八里山頂有髮子寺相傳為髮淵讀書處舉人李開先撰有髮子山碑記譙髮二夫子道德文章傳於後世考其從來則皆出於河南程伊川先生之門先生謫

普陵居點易洞因從而受業後又隱於邑之玉溪里山下有盛水斷金二坪土人名其居為髮子山地以人傳也時躬耕於此山高田穡易涸眾皆苦之自兩賢沐浴其側上題有洗垢池三字後遂停泓澄澈四

時不涸春夏盈之或有菱稗蟲輒食之此尤其異者也至今百餘年人莫知有兩夫子先兄入參二峽社會給課何子慎五謀欲表章之而未果今余友李子五雲風懷夙韻景慕先賢於是勒之石以垂不朽余

聞之甚喜謹按髮夫子諱淵號蓮蕩譙夫子諱定字天授皆深於易學宋靖康初譙夫子奉詔入京以定諱不合辭歸卒於本地青城山中年一百三十有餘至今兩夫字皆配享云大清康熙二十九年歲次庚

午仲春月後學舉人李開先題

東山

鄰封北三里治東四十里峯巒幽秀上有寨

白巖

焦家東十二里治東北四十五里上有寨險絕異常李舉傳遊白巖詩誰云野老無幽致築室偏於怪石中曉汲山泉頻煮月暮鋤巖翠自批風酒澆勝地杯嫌淺詩怯春寒句未工獨喜主人能好事重來欲踏屐邊紅

事重來欲踏屐邊紅

箕斗山

焦家南五里治東三十五里有三峯狀如筆架俗名筆架山