

docriver 文川网  
入驻商家 古籍书城  
在文川网搜索古籍书城 获取更多电子书

中國方志叢書·華中地方·第五七七號

據

元·袁 桷 撰  
元延祐七年修，清乾隆鈔本

影印

浙江省

# 延祐四明志

991.175

成文出版社有限公司印行



\*10095879\*

中國方志叢書·華中地方·第五七七號

據

元·袁桷撰  
元延祐七年修，清乾隆鈔本

影印

浙江省

# 延祐四明志



成文出版社有限公司印行



\*10095878\*

中國方志叢書·華中地方·第五七七號

據


元·袁  
元延祐七年修，清乾隆鈔本

梅撰

影印

浙江省

# 延祐四明志



成文出版社有限公司印行



\*10095877\*

docsriver 文川网  
入驻商家 古籍书城

在文川网搜索古籍书城 获取更多电子书

中華民國七十二年三月臺一版

# 延祐四明志

共三冊

發行人：**黃成助**

台北郵政信箱二二六〇五號

出版者：**成文出版社有限公司**

台北郵政信箱二二六〇五號

台北市杭州南路一段6巷9號3F

電話：三九一六四一六（五線）



印刷者：**上林彩色印刷有限公司**

台北市大理街145號

新聞局出版登記證：局版台業字第二四三號

延祐四明志

提要



臣等謹案延祐四明志二十卷元袁桷撰桷字伯長慶元人宋知樞密院事韶之曾孫少為麗澤書院山長以薦改翰林國史院檢閣官累遷侍講學士卒贈江浙行省叅知政事追封陳留郡公謚文清事蹟具元史本傳桷文章博瞻為一時臺閣之冠所著易說春秋

諸書見于蘇一本作蘇天爵爵墓誌銘者世久無傳惟清容

居士集及此志尚存書成于延祐七年蓋慶

元路總管為澤屬楠撰次者也凡分十二考

曰沿革曰土風曰職官曰人物曰山川曰城

邑曰河渠曰賦役曰學校曰祠祀曰釋道曰

集古條例簡明最有體要楠先世在宋多以

文學知名稱東南故家遺獻沒後會朝廷修

史遣使求郡國軼文故事惟袁氏所傳為多

故其于鄉邦舊典尤多貫串志中考核稽審  
不支不濫頗有良史之風視至元嘉禾至正  
無錫諸志更為賅洽惟自第九卷至第十一  
卷為傳寫者所脫佚已非全帙然元明地志  
鈔帙無多存之亦足以資考究固未可以不  
完廢也乾隆五十一年四月恭校上





延祐四明志

卷一

元 袁楠 撰

沿革攷

詩書紀明堂社稷田制與周官殊後雖旁曲傳會卒不相似何邪或曰周官人平書也周公嘗行之周紀歷八百是果無改更邪繇秦至宋率數十年輒易矣郡縣城邑廢徙率無常所陵谷變易然也且兼以人事其理若

是作沿革攷

句章郵為越舊名

國語曰句踐之地南至於句章北至

其達至于甬句東章莊曰今句東東決口外州宋景文

公補音州與洲同越語注曰甬甬江白句章也晉孫恩

寇決口八餘姚通典云明州東北到大海秦平越始皇

決口七十里與地廣記定海縣有大決江

二十五年以吳越地為會稽郡治吳漢地志會稽所部

郡縣二十六上應牽牛之宿下當少陽之位今屬明者

曰句章曰郵曰鄞則鄞立縣繇秦來久矣車茂安言秦

三十餘日景帝四年吳江濞反誅復為郡治於吳元鼎五年

除東越因以其地為治并屬於此而立東部都尉後徙

章安陽朔元年又徙治鄞或有寇害復徙句章後漢晉

宋齊梁皆因之隋平陳併餘姚鄞鄞三縣入句章隸吳

州後改越州仍隸焉王象之按隋志有餘姚縣而輿地廣記於餘姚縣下註云折故句章縣置以縣置

入句章唐至於餘姚縣下註云折故句章縣置以縣置

姚州則隋志之所謂餘姚也是隋句章一邑之

地既割餘姚隸越州以莖得名加邑為鄞羅應云醬

又為明州之全境也郭云今莖葵葉如柳子如米灼食之滑本

可食之菜也郭云今莖葵葉如柳子如米灼食之滑本

草唐本注云此菜野生非人所種俗謂之莖菜葉似蕺

花紫草色本草云莖汁味甘說者以為莖苦而言甘者

卷一

二

肥美則曰周原膳上蕘茶如飴蕘茶皆苦菜也地既饒  
 美其所生菜雖有性苦者皆甘如飴則此地皆可居矣  
 是蕘得地味亦甘也內則棗栗飴密以甘之蕘蕘粉榆  
 兔蕘滑漚以滑之脂膏以膏之言養老者懼其腸澁故  
 用此物調和飲食蓋亦蕘類冬用蕘夏蕘廣雅曰夏蕘  
 秋蕘滑如粉是也士虞禮則曰夏用葵冬用苴鄭注云  
 蕘蕘類也乾則滑夏秋用生葵冬春用乾苴此蓋隨文  
 解之故不同嚴氏曰詩註孔氏謂蕘即為頭引驪姬  
 置蕘於肉蓋以蕘為爾雅苴蕘之蕘也如此則與鴆毒  
 同與蕘茶可食之物非其類矣按地志有赤蕘山乾道  
 舊志在東鄭易也亦加邑焉與地志曰邑人以其海中  
 四十里

唐武德四年析句章縣立鄞州八年州廢更置鄞縣

隸越州開元二十六年採訪使齊翰奏以鄞縣為明

州以其境內山四明為名領縣四曰鄞曰奉化慈溪翁  
 山天寶初改為餘姚郡肅宗至德二年復為明州長慶  
 元年刺史韓察欲移州城以白浙東觀察使薛戎上言  
 明州北臨鄞江地形平益請移明州置於鄞縣而以州  
 之舊城近南高處置縣從之見唐會要及移城記州初置時領縣  
 四曰鄞州翁山曰奉化曰慈溪要不出秦三縣之境雖  
 郡號餘姚而餘姚縣仍隸越州廣德二年益以象山縣  
 大歷六年省翁山海塘舊置望海鎮元和十四十從薛

長

原稿姚號

臣鎮服海口遂立浙東都元帥府即舊府治為之至元十五年以昌國陞州元貞元年奉化縣以戶口及格陞為下州

辨證

唐武德元年改郡為州太守為刺史權置州郡頗多太宗命省分為十道開元二十一年分為十五道天寶元年以州為郡刺史為太守至德二載復以郡為州太守復為刺史今按開元始置明州則曰明州刺史天寶以

州為郡則曰餘姚郡太守志云置州之時名郡曰奉化  
以備封爵一州豈有兩郡名哉圖經開元為開元郡名  
奉化天寶元年改為餘姚郡未詳所據元豐九域志始  
曰奉化郡未知何時改

辨州郡

唐志明州餘姚郡以境有四明山為明山海經瞿父山  
又東四百里曰句餘之山郭璞注山在餘姚南句章北  
二縣因以名州曰明郡曰餘姚皆本於句餘山虞氏餘  
姚人九域志晉虞喜曰虞荔墳在慈溪鳴鶴山

辨餘姚郡



鄆縣東有鄆郭古鄆縣城也漢地理志會稽郡鄆縣姓  
苑有鄆氏蓋以邑為氏五代改鄆曰鄆圖經云唐有鄆  
縣非也地理志無鄆陸雲集秦始皇南巡登稽嶽在鄆  
縣三十餘日圖經云後漢改鄆為鄆山之陰既而復為  
鄆非也西漢已有鄆

鄆辨

越語勾踐之地東至于鄆韋昭注今鄆縣是也後漢書  
注鄆故城在鄆縣東南圖經曰白杜里有鄆城山漢志  
鄆有結埼亭今在奉化有天門山今象山之東門山然

docsriver 文川网  
入驻商家 古籍书城

在文川网搜索古籍书城 获取更多电子书

則奉化象山二縣漢之鄞也鄞城山其一鄞城歟今鄞  
縣有鄞塘鄉接奉化蓋鄞之境四皓黃八鄞大里人世  
說註孫承公性好山水求鄞縣遺心細務縱意將肆名  
阜勝丘靡不歷覽

句章九域志云因山為名戰國策有句章味蓋以邑為  
氏漢伐東粵遣橫海將軍韓說出句章浮海從東方往  
史記正義句章故城在鄞鄞縣西一百里此張守節以  
開元之鄞言之元和郡志句章故城在今州西一里此

李吉甫以元和之明州言之後漢注與史記正義同圖  
經古句章城在鄞縣南六十里此今之地里也虞翻傳  
注句章董黯則慈溪乃漢句章之地晉劉牢之東屯上  
虞使劉裕戍句章今鄞縣有句章鄉蓋自此鄉及慈溪  
皆句章境古句章城在小溪鎮辨句章

左傳越滅吳請使吳王居甬東注句章縣東海中州也  
吳語云甬句東注今句章東海外洲也越江注云甬甬江  
句句章也晉孫恩寇浹口入餘姚破上虞通典云越

徒夫差於甬東章昭曰即句章東決口外洲明州東北  
到大海決口七十里今按甬東決口即定海縣之夾港  
輿地廣記定海有大決江今以城東為甬東誤矣夾口  
外洲即翁州也郡志有甬東為昌國蓋本於元和鄞縣  
志昌國乃唐之翁山縣乃熙寧六年析鄞縣置豈亦句  
章地歟

本路

東至海岸一百四里自海岸二百五十里方出海洋至

石馬山凡兩潮約六百里為本路之界

西至本路界一百二十里以慈溪縣之西金川鄉桐下  
浦為界自界首至紹興路一百九十五里

南至本路界一百四十六里以奉化南松林鄉柵墟嶺  
海為界自界首至台州路二百四十里

北至海岸六十二里自海岸至蘇州洋一百二十里其  
分界處係大海即無地里相距自界首至平江府一千  
五百里

東南到海岸一百十二里自海岸汎大海八百三十八里至海中鋸門山為本路之界

西南到本路界一百二十六里以奉化州松林鄉杉木嶺為界自界首至台州寧海縣七十里

東北到海岸七十二里自海岸汎大海一千二十八里為本路之界

西北到本路一百五里以慈溪縣鳴鶴鄉雙河為界自界首至紹興路二百五十五里

鄆縣境上

東距西六十五里

南距北五十七里

東南距西北一百二十五里

西南距東北二百一十五里

東至縣界三十五里以陽堂鄉育王寺山隴東河頭鋪  
為界自界首至定海縣三十五里

西至縣界三十五里桃源鄉潘真嶺為界自界首至慈



溪縣三十里

南至縣界五十一里以郵塘鄉傅霸河為界自界首至  
奉化州三十五里

北至縣界一十五里以老界鄉陳渡橋鋪為界自界首  
至定海縣五十里

東南到縣界九十里以豐樂鄉金莪山嶺為界自界首  
至奉化州六十里

西南到縣界一百七十四里以通遠鄉梅山嶺為界自

界首至紹興路餘姚州一百二十里

東北到縣界四十一里以老界鄉褚浦堰為界自界首  
至定海縣三十五里

西北到縣界三十五里以清道鄉西渡江心為界自界  
首至慈溪縣一十五里

奉化州境上

東西一百七十里

南北一百五里

東至鄞縣界七十里以藤嶺并道陳嶺為界自界首至  
鄞縣五十里

西至紹興路嵎縣界一百里以陸照嶺為界自界首至  
嵎縣一百四十里

南至台州寧海縣界六十里以柵墟嶺為界自界首至  
寧海縣六十五里

北至鄞縣界四十五里以北渡大江為界自界首至鄞  
縣三十五里

東南到象山縣界以鄞港中流白石山南港為界陸路  
再折海計五百七十里自界首至象山縣二百四十五  
里

西南到台州寧海縣界五十里以杉木嶺為界自界首  
至寧海縣七十里

東北到鄞縣界六十里以金峩嶺為界自界首至鄞縣  
八十四里

西北到紹興路嵊縣界一百二十里以慈坑嶺為界自

界首至崧縣一百三十里

昌國州境上

東西五百里

南北三百里

西南至本路三百五里

東五潮至西莊石馬山與高麗國分界

南五潮至龍嶼與象山縣分界

西一潮至蛟門山與定縣海分界

北五潮至大磧山與玉江路分界

東南三潮至菲山與象山縣分界

西南二潮至三山與定海縣分界

東北五潮至神前壁下與海州分界

西北三潮至灘山與嘉興路分界

慈溪縣境上

東西一百里

南北九十里

docsriver 文川网  
入驻商家 古籍书城

在文川网搜索古籍书城 获取更多电子书

東至定海縣界六十里以梅林湓及雙橋鷓鴣浦為界  
西至紹興路餘姚州界八十里以桐下湖從浦至大江  
為界

南至鄞縣界三十里以鍾乳山及潘嶼嶺孤兒崗為界  
北至嘉興路海鹽州界六十里以大海岸中桑嶼并黃  
牛山為界

東南到鄞縣界一十五里以西渡江心為界自界首至  
本路三十五里



東北到定海縣界六十里以鴈門嶺為界

西南到紹興路餘姚州界一百里以楊溪村及高巖并石門山為界

西北到紹興路餘姚州界八十里以上林鄉為界

定海縣境上

東西三百九十里

南北二百五十七里

東至昌國州界以本縣崇丘鄉青山嶼及海面並蛟門