

docriver 文川网
入驻商家 古籍书城
在文川网搜索古籍书城 获取更多电子书

中國方志叢書·華中地方·第一四三號

據

清·博潤等修，姚光發等纂
光緒九年刊本

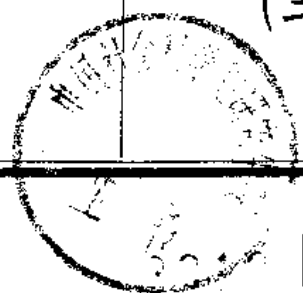
影印

江蘇省

松江府續志

(三)

成文出版社有限公司印行



10096401

中國方志叢書·華中地方·第一四三號

據

清·博潤等修，姚光發等纂
清光緒九年刊本

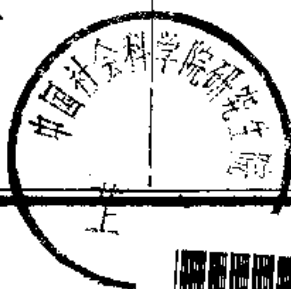
影印

江蘇省

松江府續志

(四)

成文出版社有限公司印行



10098818

中國方志叢書·華中地方·第一四三號

據

清·博潤等修，姚光發等纂
光緒九年刊本

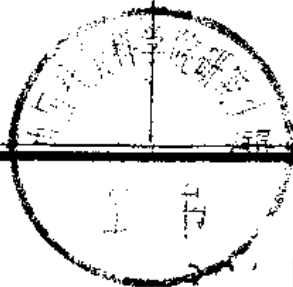
影印

江蘇省

松江府續志

(五)

成文出版社有限公司印行



10098819

docsriver 文川网
入驻商家 古籍书城

在文川网搜索古籍书城 获取更多电子书

中國方志叢書·華中地方·第一四三號

據

清·博潤等修，姚光發等纂
光緒九年刊本

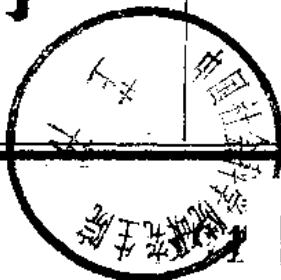
影印

江蘇省

松江府續志

(六)

成文出版社有限公司印行



10098820

中國方志叢書·華中地方·第一四三號

據

清·博潤等修，姚光發等纂
清光緒九年刊本

影印

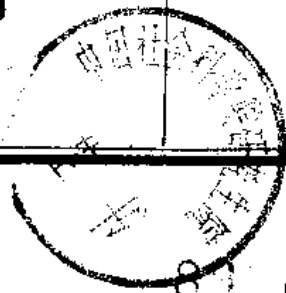
江蘇省

松江府續志

(七)

成文出版社有限公司印行

10/9575
sk56/01



10098821

中國方志叢書·華中地方·第一四三號

據

清·博潤等修，姚光發等纂
清光緒九年刊本

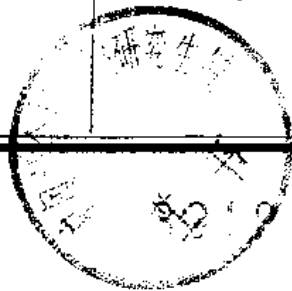
影印

江蘇省

松江府續志

(八)

成文出版社有限公司印行



10096402

中國方志叢書·華中地方·第一四三號

據

清·博潤等修，姚光發等纂
清光緒九年刊本

影印

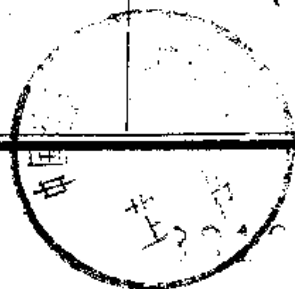
江蘇省

松江府續志

(九)

19/0/01

成文出版社有限公司印行



中國方志叢書·華中地方·第一四三號

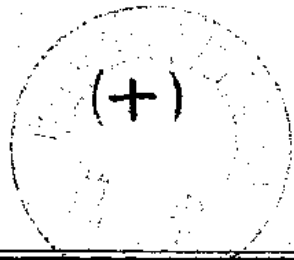
據

清·博潤等修，姚光發等纂
光緒九年刊本

影印

江蘇省

松江府續志



1019575

成文出版社有限公司印行



10096404

中國方志叢書·華中地方·第一四三號

據

清·博潤等修，姚光發等纂
清光緒九年刊本

影印

江蘇省

松江府續志

(十)

成文出版社有限公司印行

松江府續志卷七

山川志

水利 案郡境諸水清不敵渾故恆有事於開濬惟自各縣遞分或同此一水而當兩界之交或其源在彼而其利在此則有會濬協濬之例然兵燹以前檣册散佚各縣新志於會濬協濬之間或載彼遺頗亦參差其間漏畧益可知已今止就各縣志彙編而於應會應協之處不復彊為牽合以免轉轄至縣志或有民濬之文然民濬要必稟官茲悉以自紀遵前例也

嘉慶二十一年華亭知縣周煒濬北鹽鐵塘南俞塘鄧涇

盤龍塘 華亭志 上海知縣葉機濬馬家浜 時農作已興與

塘 上海志 南匯知縣沈映楓濬周浦塘 南匯志

二十二年婁縣知縣萬臺濬古浦塘 據四十保六上海圖築圩岸碑

知縣葉機川沙同知林溥會濬都臺浦上海又重濬

家浜參上海川沙志又上海志云馬家浜俞濬都臺

一切經費俱自捐給不從田派後多仿此

二十三年巡撫陳桂生檄候補道唐仲冕海州知州

亮采督濬吳淞江參上海青浦志案是役即派坐落

得沾水利之長元吳江震常昭崑新婁上青太鎮嘉寶

十六州縣先期分兩年難徵濟用工價每方三百九

九文見重濬吳淞江竊照松江府屬吳淞江一河前因

附陳桂生疏畧黃渡一帶來潮衰弱河道淺澀重運難行經前撫臣

張師誠奏明將上海南匯川沙三廳縣起運十九年

漕船改由黃浦湖行走旋經飭令勘估應濬之河

界連上海青浦嘉定三縣工段綿長估需銀三十

萬一千六百餘兩照業食佃力之例辦理因民力未

請緩至二十一年秋成興此該縣起運二十年
 重運糧船復經前撫臣張師誠奏請仍由黃浦湖
 行走案即於今冬及早分段興挑以復漕運故道
 疊據上青嘉三縣稟復以該紳士等紛紛呈請僉稱
 挑河工費浩繁斷非三縣民力所能偏舉願請循照
 乾隆年間挑濬三江水利舊案酌派蘇松太等按股
 分挑等情查吳淞江上承太湖為諸水由湖歸江由
 江歸海之要道開濬此河不但通達重漕其蘇松太
 三府州屬之田疇水利舟楫通商胥於是乎賴是未
 便僅令上青嘉三縣民力舉辦致有偏枯且查原估
 工費過多册造底面寬深丈尺亦尙未如式當即
 檄委蘇松太道龔麗正前往查勘去後茲據該道詳
 稱由元和崑山新陽等縣一帶河路至嘉定縣之黃
 渡逐段丈量水深一丈餘尺并八九尺不等黃渡
 南白嘉定青浦二縣境之盤龍港至上海縣之萬安
 渡計長一萬一千餘丈中泓水深一尺餘寸及數尺
 不等兩旁已成平陸潮長之時小舟可行潮落則舟
 楫不通其東即吳淞新閘是為吳淞江吳淞新閘以
 和崑山青浦嘉定等邑境至上海縣之小斜港迤南
 達於海而因委溯源又有元和縣境之小斜港迤南

通麗山湖來源比太湖較近見已淤成湖灘俱係菱
 草根蒂盤結五里餘計長九百二十丈急需芟
 其大斜港上口菱草彌望亦須剷除寬揚實係
 估辦之工覈估計其需銀二十八萬三千六百
 奇自應循照乾隆二十年八年借帑與挑吳淞江
 將所用銀兩俟工竣後於得沽水利之蘇屬長
 九縣松屬婁青浦上海三縣并太倉州及所屬之鎮
 洋嘉定寶山三縣按田計賦分作三年攤徵歸款正
 在籌議開據上海等縣士民具呈十七年劉河借項
 尚未攤徵全完不便再請動借請飭得沽水利之州
 縣通力合作集資興挑等情查此項挑工上年據上
 青嘉三縣間段估挑僅口寬七丈底寬三丈五尺深
 止八尺是但為通運漕船而於民生大計水利工程
 尙未為籌濟盡善見在該司道覆估覈照原估節
 寬深計估挑口寬九丈五尺至十二丈五尺不等
 於原估之外將太湖來源元和等縣之麗山湖大小
 斜港淤淺之處估加挑空甬撈統計需挑河築壩銀
 二萬八千三百六十兩有奇較之原估已可節省銀
 四萬八千五百餘兩而挑土寬深則較原估倍之
 於漕運農田舟楫通商胥有裨益向來民辦工程係

業食佃力之例就近河之業佃分段承辦該司道
 急悉心講求即用業佃之力而稍加變通自應聚實
 估定銀數作為十分以三分歸沿河之上青嘉三縣
 以七分歸其餘得沾水利之長洲等十三州縣各按
 歲徵糧額分作兩年攤捐令各業戶於上下二三年
 之時照數捐交按忙解存道庫總期於二十三年捐
 足即於是年秋成後興工聽民間慎選董事自為經
 理一切不合官吏涉手但於臨時派委工員分段董
 率以期挑築如法如此因民之便興民之利寬其期
 以鳩鉅功裕其費以收實效既杜扣剋偷減之弊且
 免借帑攤徵之煩其未經挑河以前所有上南川沙
 三縣漕船仍請暫由黃浦行走俟工竣後再復舊
 道合茲陳
 明黃渡志

是年華亭知縣張鴻濬泖涇華亭志

二十四年奉賢知縣陶焜午泖龍泉港奉賢志

二十五年華亭知縣汪淇泖涇盤龍塘洞涇洮港華亭志

志 南匯知縣董和培濬周浦塘又會同川沙同知王榮

協濬鹽船港及北鹹塘

案川沙漕船停泊同濟塘之

船港北鹹塘故川沙各圖奉文協濬惟車霸等費仍歸南匯董事承給參南匯川沙志

道光二年華亭知縣汪淇濬山陽塘

華亭志

川沙同知程士

偉濬盧九郎溝趙家溝及運鹽河

案二十二保各圖濬盧九郎溝趙家溝挨

次伴徭不分頂協惟俱帶濬運鹽河而以九團之六七八九甲竈田協濬川沙志

三年南匯知縣楊承湛濬開港及北都臺浦淇福橋港

包家橋港

南匯志

附蔡綸記畧

開港為東南各圖團蓄洩要河潮汐

往來積沙易淤乾隆四十年大水成候相度疏導民受其利嘉慶年間隨濬隨塞去年夏亢旱浦潮不支河盡涸仲秋楊侯蒞任訪民間利病慨然曰水

至要務也曷可稍緩旋據紳士周國蕃等呈請疏濬
申詳大憲於正月二十日築壩至三月十三日工竣
東壩新場西白虎廟前西壩小開口東共計河身三
千二百十二丈除十九保六十二圖承築東西兩大
壩外役者共九十一圖底三丈面五丈深六尺有
咫其北都臺浦下沙附近八圖承濬淇福橋港新場
士商捐濬包家橋港一二圖董業捐濬與開港先後
興工毗連二十餘里支河亦遂疏通無滯侯一餐而
出自辰至酉徒步數十里口授指畫勤者獎惰者懲
從前業佃之偷減差保之隱庇匪棍之包攬咸懾息
不敢逞民始憚其嚴繼服其明終樂其勤懇誠篤而恍然於一勞之可永逸也

四年青浦知縣李宗穎濬柳湖案青浦志作三年茲

附譚陳基上縣令書青浦北跨吳淞西南枕湖
地屬低窪是以上游諸郡東流之水都由境內江湖
順趨入海而吳淞大江獨承太湖之水
三朝累次疏濬治蹟章章近因嘉慶二十三年為原任海
州師牧浮估欺侵開銷民捐再倍於昔而墊窄河身
之半轉瞬三年幾成平陸本年雨水稍多下流壅塞

公江府志
卷七
山川志
水利

docsriver 文川网
入驻商家 古籍书城

在文川网搜索古籍书城 获取更多电子书

逆浪汪洋蘇松太嘉湖數百萬田畝生靈一齊淹溺
 幸荷各憲請帑捐廉撫恤周至民命稍延今蒙履勘
 水道情形緣吳淞一時未能施工訪目前消水之
 策以爲小春冬作之謀未雨綢繆不但爲青浦一
 子民計也測查治水者必順水之性水望東流則掘
 地而東注之海夏忠靖救時之急曾掣江由北折由
 新洋下駕注婁江以入海分掣江之水南折由三泖范
 家浜達黃浦而出海雖非遠大之圖亦收小請之益
 今吳淞東段淤塞西水來至黃渡而不能東乃進支
 港而南行但吳淞南港久爲湖沙淤積底而狹淺平
 時皆涸見在盈科後進流惟一綫遲滯實多若將進
 口一段濬開深闊過三里以南俱屬深通水勢如得
 暢順自然吳淞上游各邑沮洳可卽時旱涸起種春
 苗其支港自黃渡溯游而東歷華湖浦八仙涇神童
 港周涇而至嘉定之儼黨浦皆南合於松塘委迤而
 逝達於黃浦湖洞而西歷淮浦施家浜朱市浦而至
 嘉定之艾祁浦皆南合於通波塘順駛而奔亦達黃
 浦無非匯而入海濱七處小支合計其寬已如黃
 淞一倍分疏其委或目前水政之急圖也伏乞電
 覈勘估施行道光三年九月十六日上青浦志

五年華亭知縣王青蓮濬北鹽鐵塘南俞塘府城東北

通波塘華亭志南匯知縣楊承湛濬周浦塘又會同川沙

沙同葉肫仁協濬鹽船港北鹹塘參南匯川沙志

七年巡撫陶澍檄署巡道陳鑾大濬吳淞江案是役除

青嘉三縣外添派同沾水利沿江較近之元江震崑新

太鎮實八州縣分段承挑十月興工次年二月工竣內

開上海强家灣居家灣等徑直各八九十丈並原河紆

曲處八九百丈於是水勢暢達參上海志及重濬吳淞

江全案又案上海青浦二志俱載道光三年濬吳淞江

考黃渡志云自道光三年大水成災明年給事中朱為

彌奏與修江浙水利經總督孫玉庭勘明修濬吳淞劉

允旨專派臬司林則徐綜辦兩省水利嗣因高堰興濬大

公工奇賣志

卷七

山川志

五

水利

海青浦二

竝誤

附陶澍疏畧竊照吳淞江關係蘇省水利前經臣於道光五年覆勘挑工摺內聲請飭司妥議俟籌有定局另行確估興工臣蔣攸銛到任後復經會議籌挑本大臣字寄奉機大臣字寄奉

上諭

御史李鵬奏請疏濬東南水利一摺據稱劉河口淤成平陸吳淞下流僅如溝洫等語江蘇省三江水利前曾議準興修嗣因需費較多僅將黃浦一路挑濬吳淞各工暫行停辦自應及時疏挑着即派委查勘應如何將正河等欸修治其支渠漢港有關水利之處可否照業食佃力之例勸諭紳耆董辦詳議體察情形定議具奏等因又於八月二十日奉

上諭

請準將明年辦理海運案內節省贈五等米糧變價銀留為挑濬經費先於本年平糶後漕米價銀內借動銀二十餘萬兩及早給發領辦即遴派道府大員詳勘確估如法疏治等因均即轉行司道勘辦去後茲據布政使梁章鉅等會詳遴委同知范博文等將

吳淞水道逐細勘估查得道光四年原勘係照南河
挑工土方開月則例酌估計需土方夫工築壩等項
共銀三十萬五千一百餘兩迄今數年河道更形淤
塞見估自井亭渡起至曹家渡止計四十三段工長
一萬八千八百九十九丈八尺挑土一百一十四萬三千
七百八十三方一分七釐分別深淤淺淤兩則估銀
一十九萬三千二百八十八兩一釐四毫又築工頭工尾
柴土壩座其銀六千一百八十五兩三錢四分通共
挑河築壩估銀二十九萬九千一百八十七兩四錢
二分一釐四毫內有上海縣境逢彎取直之處景以
見估銀數較四年原估更為減省經藩司梁章鉅親
詣覆勘實係樽節確估更無浮濫惟工段綿長若僅
由坐落之上青嘉三縣領辦誠恐照料難周致有草
率議請分作十二分添派得沽水利之元和吳江嘉
澤崑山新陽太倉鎮洋寶山等八州縣各承挑一分
上海縣境工段較長承挑二分青浦嘉定二縣各承
挑一分竝於南河稟請選派熟諳工程之幹練員弁
河兵幫同照料於九月二十二日上下次第熟議至
十月十一日曹家渡攔潮大壩合龍旋即開工
所有工費除動用平糶米價銀款工竣撥需

諭旨

尚有不便仍照原奏由外籌款湊足應用其外籌之
 款即請無庸報銷以歸簡易至劉河海口久經淤塞
 自應欽遵
 及時疏濬惟因籌款不易勢難與吳淞大江同時並
 舉查道光四年議修水利如白茆河四江口及此外
 由湖出江由江出海各處曾請分年辦理見俱淤塞
 日甚容再隨時確勘與劉河海口次第籌辦其各處
 支渠汊港應由各州縣設法勸修以利農田臣見在
 由省詣勘覆覈無異面飭督催工員循照章程堅築
 由工先開樣河各立認杆預抽子溝竝於舉工之始
 先定椿繩起土之時遠堆堤堰一切督察隨查賞罰
 高勞務俾實力奉行俟工竣後親詣驗收另行奏報
 又展挑灘漲之處空廢蕩田在所不免此等蕩田多
 係侵占官河而成歷年已久如有業已陞科者應予
 豁糧不準再給地價道光四年曾經奏明應即照辦
 合併陳明案此次工程原議籌動海運案內節省
 贈五等米價銀奏準於平糶緩漕米價先行措動俟
 來年海運案內補款後以海運停止贈五等米無從
 節省經陶撫於驗收摺內請將原借平糶緩漕米價
 銀二十六萬五千七百三十二兩即作為挑漕吳淞

經費其不敷銀三萬三千餘兩在外自行捐措奉

旨允行而攤徵歸款之累無及於民矣黃渡志

附布政使賀長齡稟畧伏查吳淞江自吳江震澤

二邑起至上海與黃浦合流入海止綿亘二百六十

里昔人以爲三江正幹所謂通則六郡同其利壅則

六郡同其害者也嗣因塘浦分岐刷沙無力黃渡以

下逐段就湮總由東北高而西南低故太湖之水多

爲浦江所奪而吳淞來源因以不旺且閘座阻礙尾

閘河形更多灣曲朝朝夕沙來急去遲節節淺游蓄

浪兼礙若不急爲疏通實於運道農田大有關係但

歷來修治動輒乖方必須就地確勘預先講求辦法

竊謂治江身宜先明首尾之地勢治塘浦宜確審水

路之去來故挑濬或月餘可畢而勘驗非數月不能

竟功謹擬勘辦之法數條呈請採擇一其然首

尾合勘也從來治去路者多自井亭渡看起至曹家

渡止其四江口以上則以爲水深而置之不知後需

固在井亭渡以下而所以致淺之故則不在井亭渡

一帶也上游之何處奪溜何處攔截鳥可不講求其

溯來源者又多從江震之七橋十八港等處以求

將欲盡去沿河漲灘導太湖以入大吳家港等處

中波港三路使之穿長橋定海橋甘泉橋過運河
 浮玉洲橋匯於龐山湖大斜港小斜港密港以分
 於吳淞考之水利諸書孰不謂然但古今形勢不
 大湖東北地形甚高大浦橋以南之趨黃浦處地
 甚低故沿湖各港東注入八拆諸蕩者盡入黃浦
 其匯於匯山湖者亦由同里屯村直達黃浦矣至
 科小斜二港南接龐山西北接新開河祇能吸吳
 之水向東南流斷不能逆水而西北以委輸於吳
 淞也惟密港或可導浮玉洲橋來水東北達於吳
 然口門甚小涸則涓涓細流滂則泛溢不能東溜
 為二科港所掣則欲疏密港非塞斜港不可然斜
 又為民間舟楫往來所經未可徑議堵塞惟瓜
 向為吳淞正源直對分水墩其入運河者六分皆
 南去而吳淞者四分亦不甚溜似宜將陸冢田挑
 去數十丈以免阻遏他如瓜涇港以南之新港柳
 港等處應否酌量疏導尚須審定現在勘辦之員
 先將太湖出水諸口遂細勘明何處能與吳淞有
 再從瓜涇港西口起順流入吳淞直至上海新開
 記明江身何處深若干尺何處淺若干尺其深者
 某處塘浦灌注而來其淺者係某處塘浦掣引而去

則首尾脈絡分明矣然後細看灌注之塘浦因河得
 力其掣引之塘浦應用何法可以挽回一勘注冊
 內並測量地形何處最高何處最下確定方向庶可
 得上承下注情形方能措手一吳淞查勘水口宜
 審風色查勘下游宜分潮汐也太湖出水諸口風
 蕩濤不能作準須俟風平浪靜之時確勘乃見水性
 若黃渡以東潮水長落相去數尺以水為憑不能作
 準須憑兩岸與河底以辨地形高下與淞兩岸
 塘浦之上游有堵截土壩處宜分別存留也即如九
 里湖口秧田湖口等處皆有土壩若決去之是否能
 資助吳淞宜詳細勘審一勘過河道須詳記冊摺
 也凡看河必先備冊登注其江身之寬深尺寸圖宜
 逐段詳記即湖口來源及兩岸塘浦無論應挑不應
 挑皆應注明某河上接某河下接某河自某方流入
 某方共長幾里闊若干丈深若干尺係吳淞江某岸
 塘浦勘得何以應挑何以不應挑一併聲明庶按圖
 瞭然支幹自能聯貫六年
 三月見重濬吳淞江全案

是年華亭知縣賀崇禧濬祝家港

是港於嘉慶十年
 濬達南

是年復濬由是一律深通又與奉賢知縣張慶瑗會

濬龍泉港淺沙塘華亭志

八年上海知縣平瀚濬蒲匯塘及李澹涇上海志

九年南匯知縣德宣濬王家浜南都臺浦等河南匯志

沙同知鄭其忠濬趙家溝及東西運鹽河案東運鹽河即外護塘港

西運鹽河即又濬川上寶毘連之界浜先是七年鄭其忠詳定濬界浜

分作四股寶山濬二股其餘以三七分之上海濬七分

費俱由寶山董事承給川沙志

十年華亭知縣張之杲委巡檢舒春元督濬鹽鐵塘北

段是年鹽商助濬時鹽船往來多泊塘內張家港口石橋南水利有妨士民楊兆琳等稟府由府移會嘉松

鹽運分司勘明詳準令鹽船停泊止在張家港石橋
以北不得過橋嗣後港口石橋北水道遇淤由鹽商
時挑濬並出示南匯知縣賀崇禧濬五窰港等河
勒石華亭志

十一年金山知縣蔣封岐濬張涇金山志川沙同知鄭其

忠濬盧九郎溝案此溝詳定上邑一十一圖川境八圖

等費由高行鎮冬商富捐給川沙志

十三年奉賢知縣楊本初濬南橋塘橫瀝塘

十四年奉賢知縣楊本初濬竹岡塘柘瀝港五等

十五年華亭知縣張慶瑗濬運港據濬河給獎匾額奉賢知縣

楊本初濬龍泉港奉賢志金山知縣魏文瀛濬

邵家塘朱涇市河并互逆港金山志上海知縣

家清志上海川沙同知何士祁會同南匯知縣朱清耀濬

白蓮涇呂家浜長浜小腰涇案川沙水利遙藉申浦以

十七保由長浜以達白蓮涇入浦而長浜則淤及百年

白蓮涇自乾隆三十九年開濬亦漸淤塞前據各圖

業先後呈請俱以地屬南境南匯工多而利少川沙工

少而利多致各存珍域推諉延緩七次勸丈十一次通

詳迄無成功十五年五月同知何士祁通詳與濬檄南

匯知縣朱清耀會商勘估復據南匯衿業馮應麟等呈

請兼濬小腰涇呂家浜各河自起工以迄歲事

凡四月河深如式里民賴之參南匯川沙志

附何士祁濬白蓮涇諸河記畧道光十二年秋侯

宮林公撫江蘇江夏陳公為方伯潤江南頻年潦溢

其高者又患旱於是繼吳淞江柳湖之役濬孟瀆白

下或疏或濬各興水利而川沙南匯比連之白蓮涇

塘潮汐不通賴黃浦為宣洩其北境水道由孫家溝

趙家溝盧九溝達上海之漩河潭南境水道由長浜

名家近達南匯之白蓮涇則皆通黃浦者也書室川沙其間輿而上海乃蔽障於外之門戶也諸河淤墊成平陸近且百年矣旱潦莫備舟楫通商農交病且地界兩邑屢議屢梗守土者亦不常厥使海濱一隅地獨受病陳牒屬請大府與南匯朱大令會集紳士議定分工並舉均田均役以給土方其諸費或官捐或民自給凡四閱月而工竣其西甯外停沙淤阻復仿混江龍之制置密齒鐵鉅十用指隨潮疏刷之水勢暢注數十年閩門瑾戶一朝改闢俾堂與豁如何快如之大府臨視核其工彙奏以聞

十六年巡撫林則徐檄上海知縣黃冕叟縣知縣毛應

觀青浦知縣蔡維新會濬蒲匯塘上海又濬肇嘉浜新

涇李滄涇參上海南匯叟續志

附林則徐疏畧竊維江蘇漕賦出自水田水治則田資其利不治則田被其害仰荷

docsriver 文川网
入驻商家 古籍书城

在文川网搜索古籍书城 获取更多电子书

諭旨節修近年以來水利農田頗收實效是以官紳士庶
 倍知加意講求自上年至今各屬續挑河道除零星
 汶港不計外其在松江府屬則上海縣之溝匯塘肇
 嘉浜兩河其長八千五百七十五丈又李從涇新涇
 薛家浜三河其長四千八百六十一丈各河挑淤之
 後於接連黃浦之龍華日赤二港各留大壩一壩以
 截渾潮又修復南門外石閘以時啟閉並將該縣城
 河一體疏通又川沙廳之白蓮涇長浜呂家浜小腰
 涇四河與上海南匯壙界其長六千五百二十丈
 零又華亭縣之亭林鎮鶴頸匯大小運港共長三千
 餘丈又婁縣之古浦塘官紹塘等河其長三千六百
 六十六丈又金山縣先挑朱涇鎮互逆浜周家埭邵
 家塘等河其長五十里續挑腰涇干巷港角巷港歸
 涇老鴨涇朱泥涇各河其長四十五里又青浦縣柳
 湖切灘與元和婁縣壙界共長二千九百六十五丈
 零茲已陸續據報挑竣臣於驗收海塘工程之便凡
 可以經由處所俱經親歷該河量驗口底寬深現存
 水勢逐竿測量按段標記其未能經由之處遞委司
 府分往驗收均稟覆寬深如式其中尤以上海蕪匯
 塘等五河川沙白蓮涇等四河挑空倍見深通水勢

聖澤 形暢順臣舟與所歷親見遍地禾棉皆已長發彌

望青葱較前此數年景象迥乎不侔胥由

尺彙開清單外所有驗收挑工緣由恭摺具奏

又華婁青紳士駱芬等請留蒲匪塘壩稟畧蒲匪

塘向例五年一濬旋開旋塞其故皆由挑濬以後即

將塘口攔潮大壩開去渾水內灌日積泥沙不一

年仍如平陸今蒙大憲興修水利奏請開挑派委上

邑黃廉總理其事竝將華婁清河段勸令上海紳富

一力捐挑更蒙上廉日逐登工不辭勞瘁全河一律

深通較歷屆工程殊為暢達俾我于民不勞不費獲

利甚窮惟查塘口大壩現夫弱致芬等前赴上邑衙

門請詳在案猶恐大壩存留之後或有好事之徒以

為池水難通行舟有礙瀆陳憲聽蓋蒲匪塘久淤如

陸如必藉以分洩則未開以前水從何洩此其無礙

一也南有黃浦可洩西南諸水北有吳淞江可洩西

北諸水此其無礙二也而其間有疏八十餘年壅塞

之肇嘉浜又疏新涇及李從涇等河相為流通則蒲

匪西來之水仍可由肇嘉浜等迤東而達黃浦比其

無礙三也至往來舟楫凡洩水可通之處即行舟可